関東森林管理局　利根上流森林計画区
利根沼田森林管理署　基本図　91　（全187）

第IX公共座標

8.04

利根上流　91

林班番号：0205～0208,0213～0214

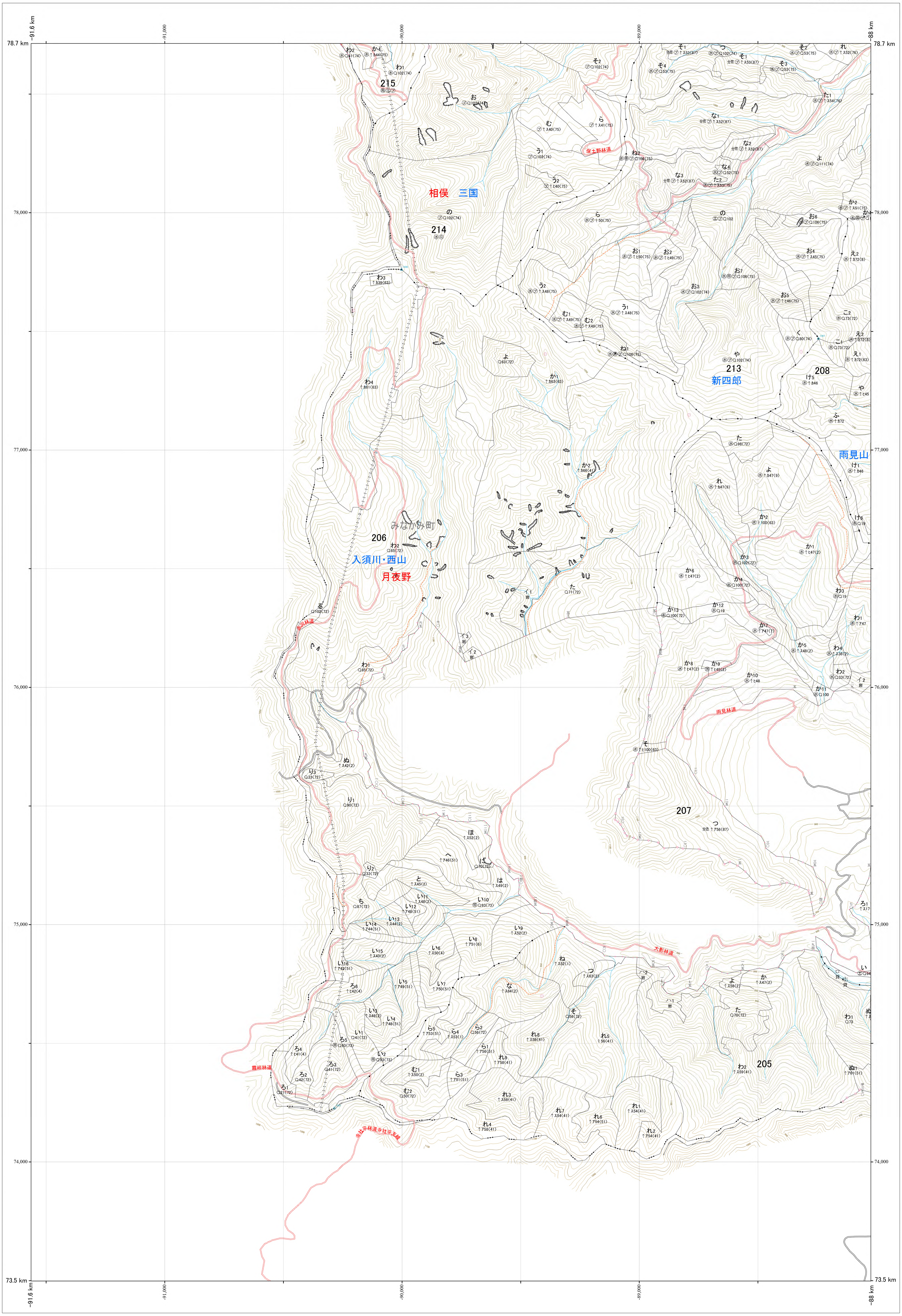

78.7 km
-91.6 km
-91,000
-90,000
-89,000
-88 km
78,000
77,000
76,000
75,000
74,000
73.5 km
215
214
213
208
206
207
205
相俣
三国
新四郎
雨見山
みなかみ町
入須川・西山
月夜野
保土野林道
雨見林道
大影林道

1:5,000

0　100　200　300　400　500　　1,000m

関東森林管理局　利根沼田森林管理署

利根上流　91

令和七年度　第七次樹立

関東森林管理局　利根上流森林計画区
利根沼田森林管理署　基本図　92　（全187）

第Ⅸ公共座標

8.04

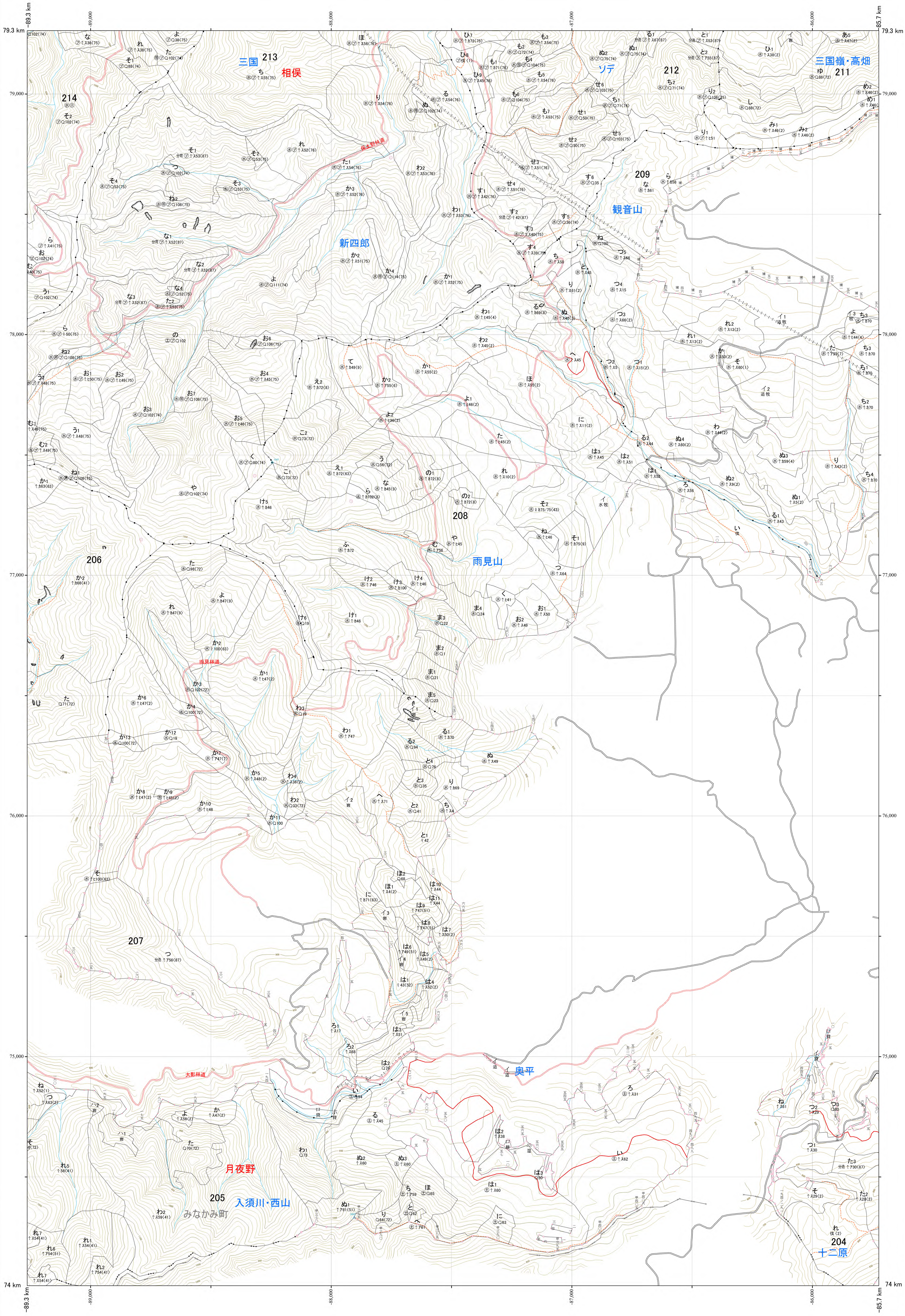

79.3 km
-89.3 km
-89,000
-88,000
-87,000
-86,000
-85.7 km
79,000
78,000
77,000
76,000
75,000
74 km
三国
213
相俣
214
212
ソデ
三国嶺・高畑
211
209
観音山
新四郎
208
雨見山
206
雨見林道
207
奥平
大影林道
月夜野
205
入須川・西山
みなかみ町
204
十二原

1:5,000
0　100　200　300　400　500　　　1,000m

利根上流　92

林班番号：0204～0209,0211～0214

林班番号：0204～0209,0211～0214

関東森林管理局　利根沼田森林管理署

利根上流　92

令和七年度　第七次樹立

関東森林管理局　利根上流森林計画区
利根沼田森林管理署　基本図　93（全187）

第IX公共座標

8.04

利根上流　93

林班番号：0208～0214,0223

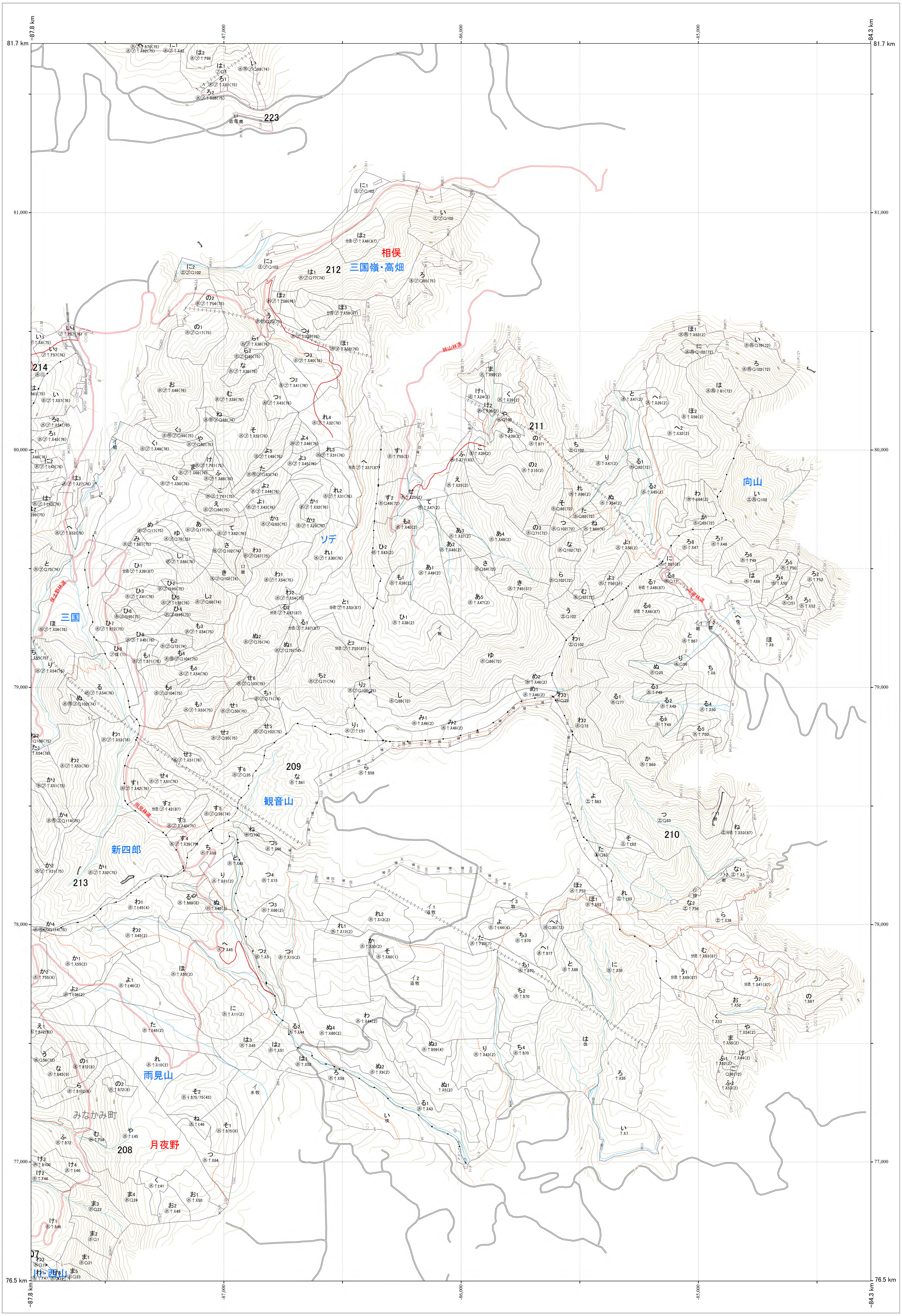

81.7 km
-87.8 km
-87,000
-86,000
-85,000
-84.3 km
81,000
80,000
79,000
78,000
77,000
76.5 km
223
212
相俣
三国嶺・高畑
214
211
向山
ソデ
三国
209
観音山
新四郎
213
210
雨見山
みなかみ町
208
月夜野
西山

林班番号：0208～0214,0223

関東森林管理局　利根沼田森林管理署

利根上流　93

令和七年度　第七次樹立

1:5,000

0　100　200　300　400　500　1,000m

関東森林管理局　利根上流森林計画区
利根沼田森林管理署　基本図 94 （全187）

第Ⅸ公共座標

8.05

利根上流　94

林班番号：0206～0216,0220～0221,0223～0224

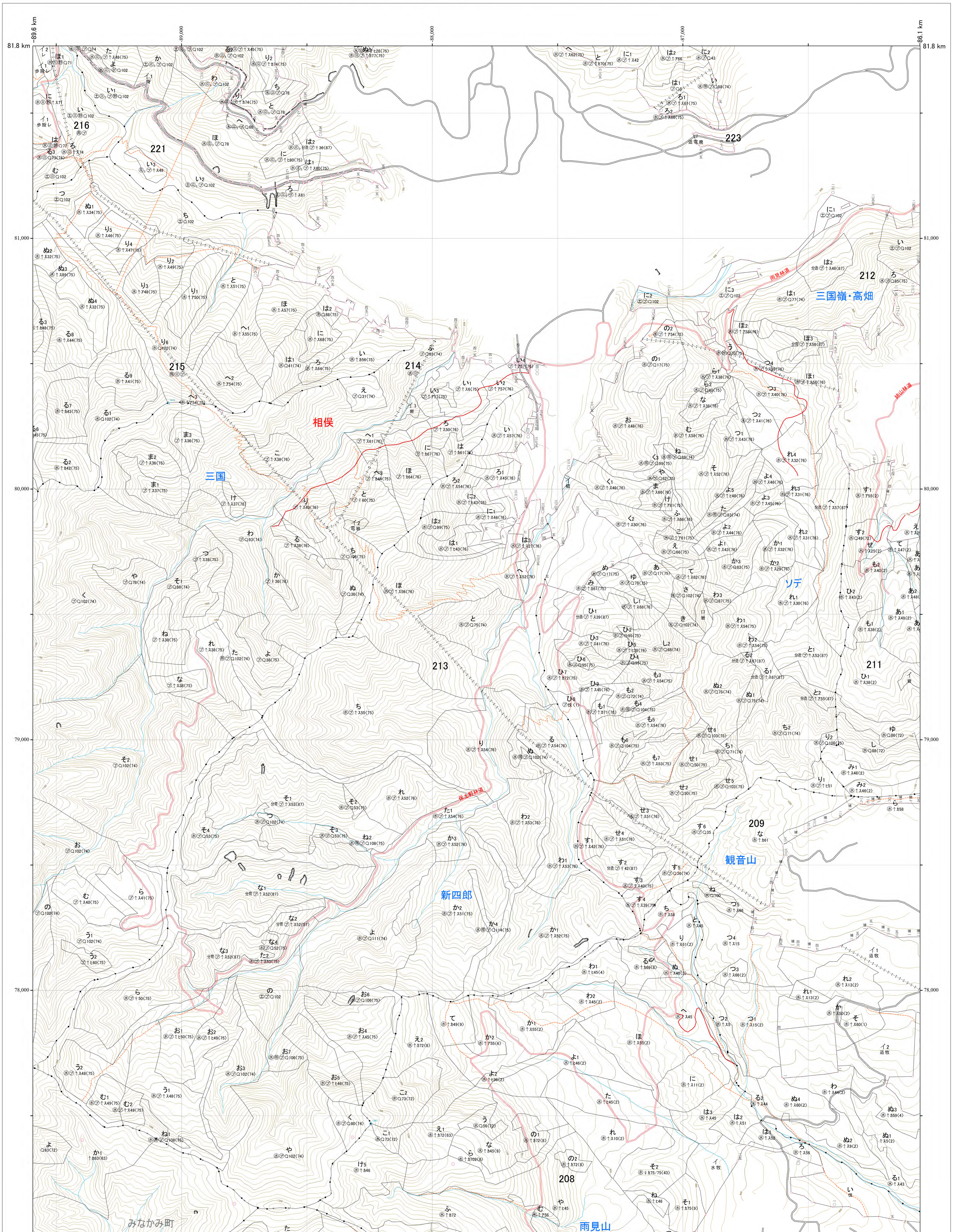

81.8 km
81,000
80,000
79,000
78,000
77,000
76.6 km
-89.6 km
-89,000
-88,000
-87,000
-86.1 km
216
221
223
212
三国嶺・高畑
215
214
相俣
三国
ソデ
213
211
209
観音山
新四郎
208
雨見山
みなかみ町
206
月夜野
入須川・西山
207
雨見林道

林班番号：0206～0216,0220～0221,0223～0224

関東森林管理局　利根沼田森林管理署

利根上流　94

令和七年度　第七次樹立

1:5,000

0　100　200　300　400　500　　　1,000m

関東森林管理局　利根上流森林計画区
利根沼田森林管理署　基本図　95（全187）

第Ⅸ公共座標

8.05

利根上流　95

林班番号:0206,0208,0212～0217,0220～0221,0223



82.2 km
-91.1 km
-87.6 km
82,000
81,000
80,000
79,000
78,000
77.7 km
-91,000
-90,000
-89,000
-88,000
217
216
220
221
223
みなかみ町
相俣
三国
215
214
213
新四郎
入須川・西山
月夜野
206
207
雨見山
208
万沢（赤沢）林道
赤沢林道

1:5,000

0　100　200　300　400　500　　　　1,000m

林班番号:0206,0208,0212～0217,0220～0221,0223

関東森林管理局　利根沼田森林管理署

利根上流　95

令和七年度　第七次樹立

関東森林管理局　利根上流森林計画区
利根沼田森林管理署　基本図　96　（全187）

8.06

第区公共座標

林班番号:0214～0217,0219～0221

利根上流　96

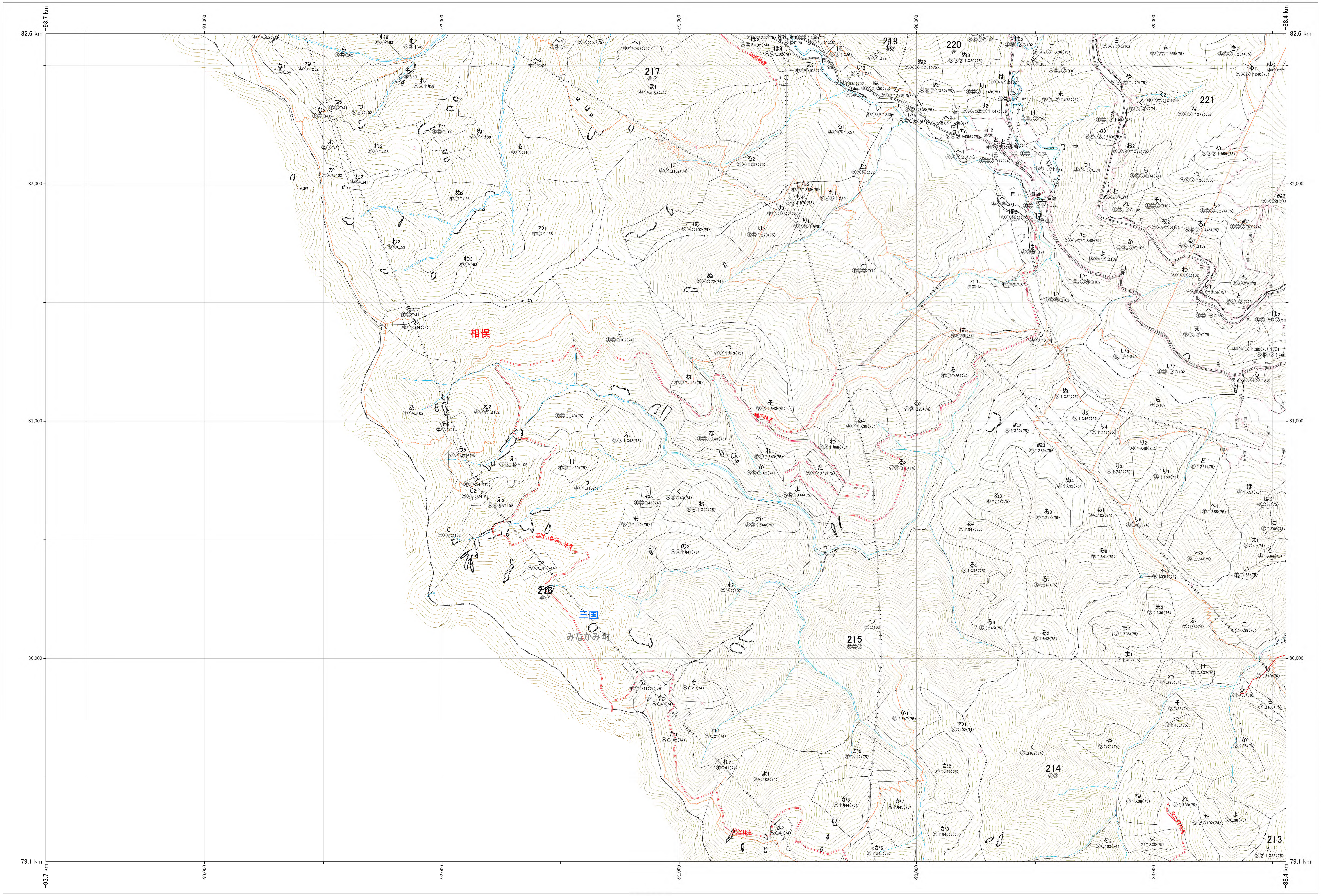
82.6 km
79.1 km
-93.7 km
-88.4 km
-93,000
-92,000
-91,000
-90,000
-89,000
82,000
81,000
80,000
217
219
220
221
216
215
214
213
相俣
三国
みなかみ町

利根上流　96

林班番号:0214～0217,0219～0221

関東森林管理局　利根沼田森林管理署

利根上流　96

令和七年度　第七次樹立

1:5,000

0　100　200　300　400　500　1,000m

関東森林管理局　利根上流森林計画区
利根沼田森林管理署　基本図　97　（全187）

第IX公共座標

8.07

利根上流　97

林班番号：0216～0220,0222

86.1 km
80.9 km
-93.4 km
-89.9 km
86,000
85,000
84,000
83,000
82,000
81,000
-93,000
-92,000
-91,000
-90,000
216
217
218
219
220
22
三国嶺
高
三国
相俣
みなかみ町
法師林道
万沢（赤沢）林道
稲包林道
1:5,000
0
100
200
300
400
500
1,000m

林班番号：0216～0220,0222

令和七年度　第七次樹立

関東森林管理局　利根沼田森林管理署

利根上流　97

関東森林管理局　利根上流森林計画区
利根沼田森林管理署　基本図　98 （全187）

第Ⅸ公共座標

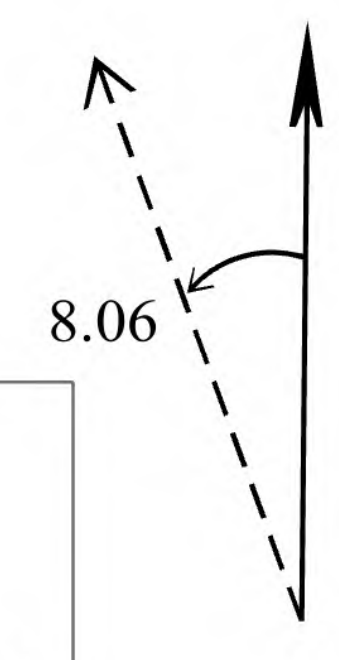



86.3 km
81.1 km
-90.9 km
-87.4 km
-90,000
-89,000
-88,000
86,000
85,000
84,000
83,000
82,000
相俣
三国
みなかみ町
三国嶺・高畑
215
216
217
219
220
221
222
223
226
227
229
230

利根上流　98

林班番号：0215～0217,0219～0224,0226～0227,0229～0230

林班番号：0215～0217,0219～0224,0226～0227,0229～0230

関東森林管理局　利根沼田森林管理署

利根上流　98

令和七年度　第七次樹立

1:5,000

0　100　200　300　400　500　　　1,000m

関東森林管理局　利根上流森林計画区
利根沼田森林管理署　基本図　99　（全187）

第IX公共座標

8.06

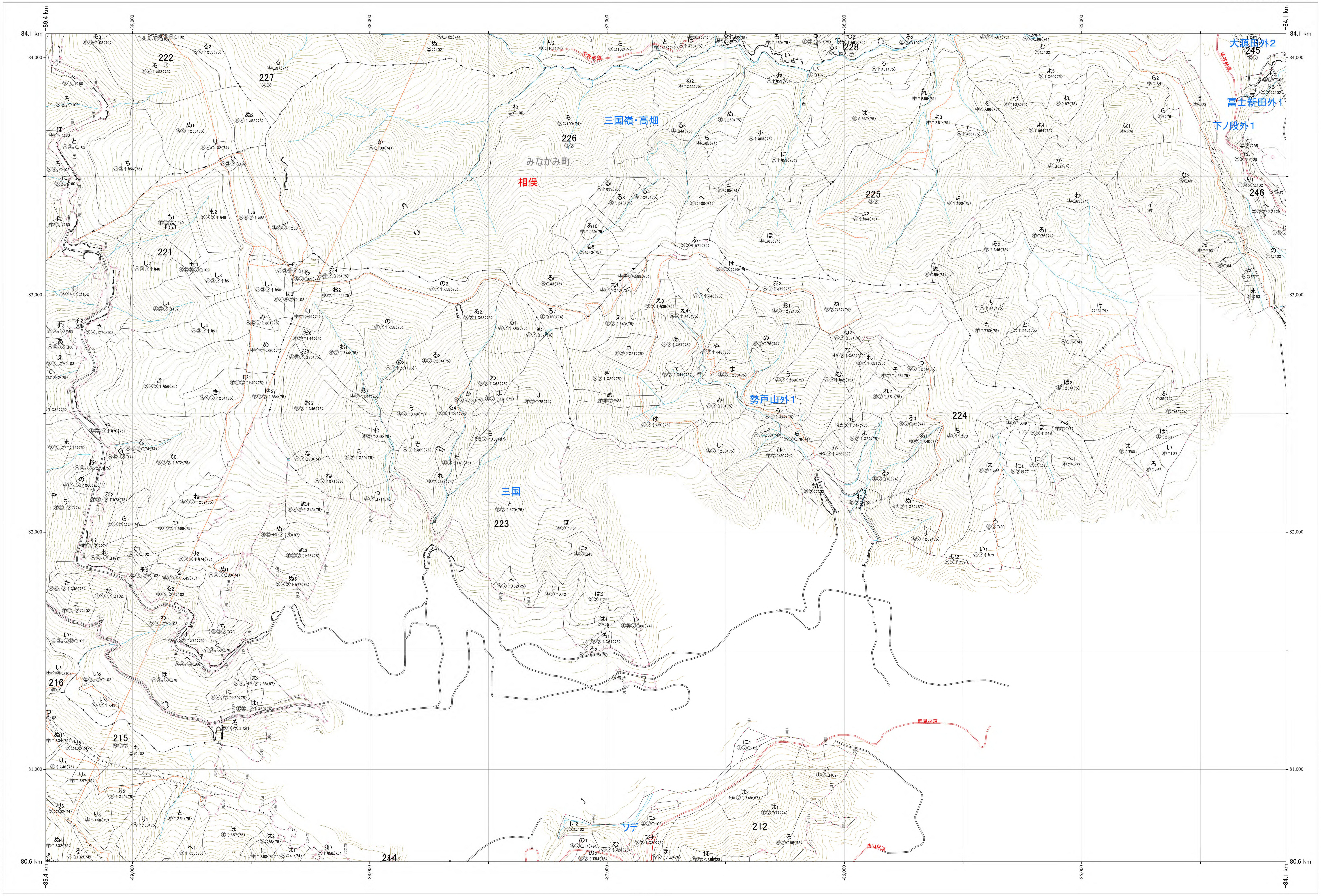
84.1 km
-89.4 km
-89,000
-88,000
-87,000
-86,000
-85,000
-84.1 km
84,000
83,000
82,000
81,000
80.6 km
大源田外2
245
富士新田外1
下ノ段外1
246
三国嶺・高畑
みなかみ町
相俣
222
227
226
228
225
221
224
勢戸山外1
三国
223
216
215
212
ソデ
244
赤谷林道
雨見林道
旅山林道
流水林道

林班番号:0212,0215,0221～0227

利根上流　99

関東森林管理局　利根沼田森林管理署

林班番号:0212,0215,0221～0227

利根上流　99

令和七年度
第七次樹立

1:5,000
0　100　200　300　400　500　　　1,000m

関東森林管理局　利根上流森林計画区
利根沼田森林管理署　基本図　100（全187）

第Ⅸ公共座標

林班番号：0221～0229,0240～0241,0245～0246



8.06
85.5 km
82 km
-88.9 km
-83.7 km
-88,000
-87,000
-86,000
-85,000
-84,000
85,000
84,000
83,000
82,000
221
222
223
224
225
226
227
228
229
240
241
245
246
大源田外2
三国嶺・高畑
みなかみ町
相俣
勢戸山外1
三国
富士新田外1
下ノ段外1
1:5,000
0　100　200　300　400　500　1,000m

利根上流　100

林班番号：0221～0229,0240～0241,0245～0246

令和七年度　第七次樹立

関東森林管理局　利根沼田森林管理署

利根上流　100