関東森林管理局　利根上流森林計画区
利根沼田森林管理署　基本図　61（全187）

7.96

第Ⅸ区公共座標

林班番号:0097,0099〜0101,0103〜0104,0116〜0128,0131〜0132


-52.2 km
-52,000
-51,000
-50,000
-49,000
-48,000
-47 km
73.4 km
73,000
72,000
71,000
70,000
69.9 km
99
100
101
103
104
117
119
120
121
122
123
124
125
126
127
128
131
132
追貝
根利山
根利
沼田市
ケヤキ沢林道
高場沢林道
根利栗原川林道
倉見沢林道

1:5,000

0　100　200　300　400　500　　1,000m

利根上流　61

林班番号:0097,0099〜0101,0103〜0104,0116〜0128,0131〜0132

令和七年度　第七次樹立

利根上流　61

関東森林管理局　利根沼田森林管理署

関東森林管理局　利根上流森林計画区
利根沼田森林管理署　基本図　62 （全187）

第Ⅸ公共座標

7.96

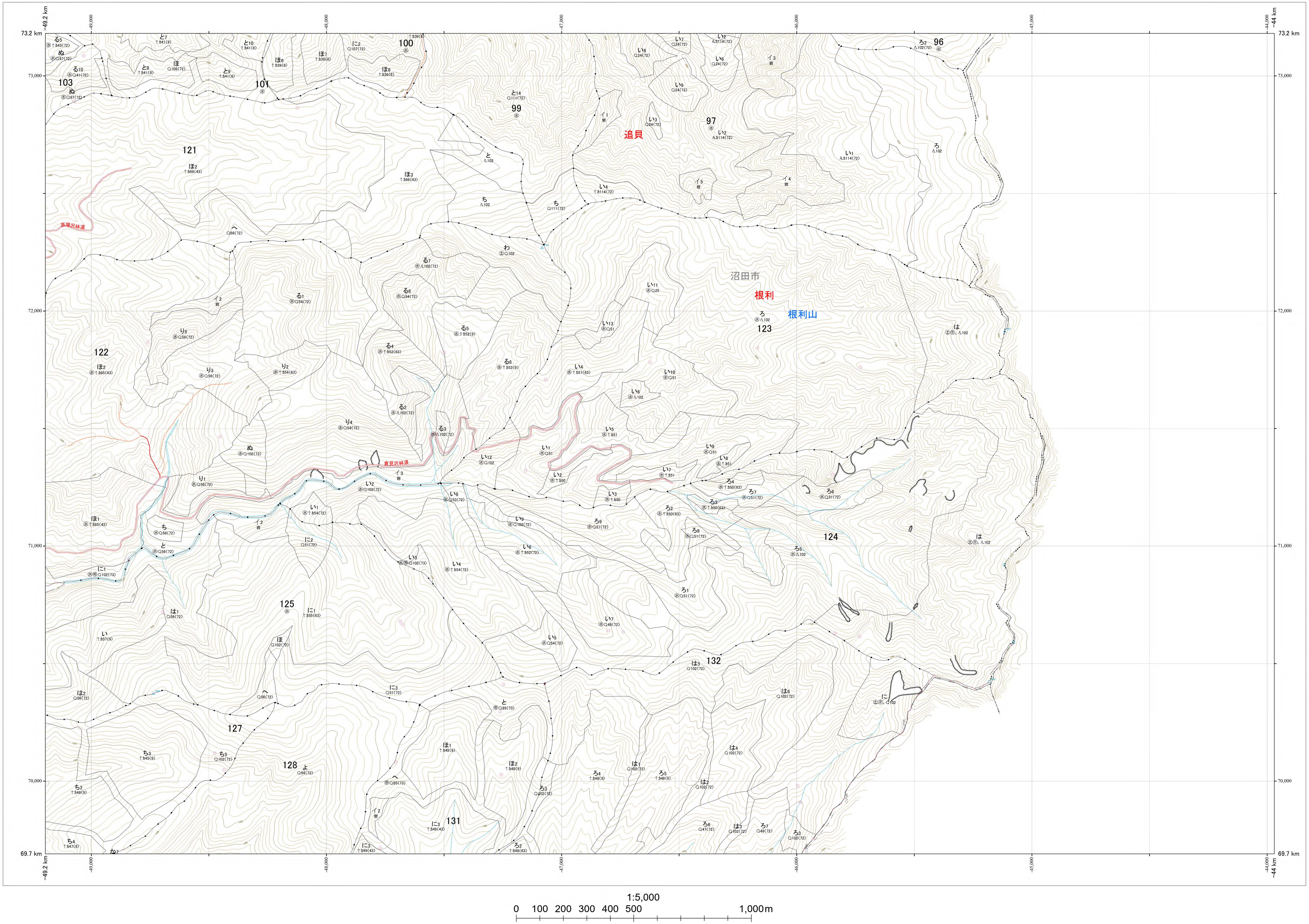

73.2 km
69.7 km
-49.2 km
-44 km
-49,000
-48,000
-47,000
-46,000
-45,000
-44,000
73,000
72,000
71,000
70,000
96
97
99
100
101
103
121
122
123
124
125
127
128
131
132
追貝
沼田市
根利
根利山
高場沢林道
倉見沢林道
1:5,000
0
100
200
300
400
500
1,000m

林班番号:0096～0101,0103,0121～0125,0127～0128,0131～0132

利根上流　62

関東森林管理局　利根沼田森林管理署

林班番号:0096～0101,0103,0121～0125,0127～0128,0131～0132

利根上流　62

令和七年度　第七次樹立

関東森林管理局 利根上流森林計画区
利根沼田森林管理署 基本図 63 （全187）

第Ⅸ公共座標

7.96

林班番号:0117〜0133

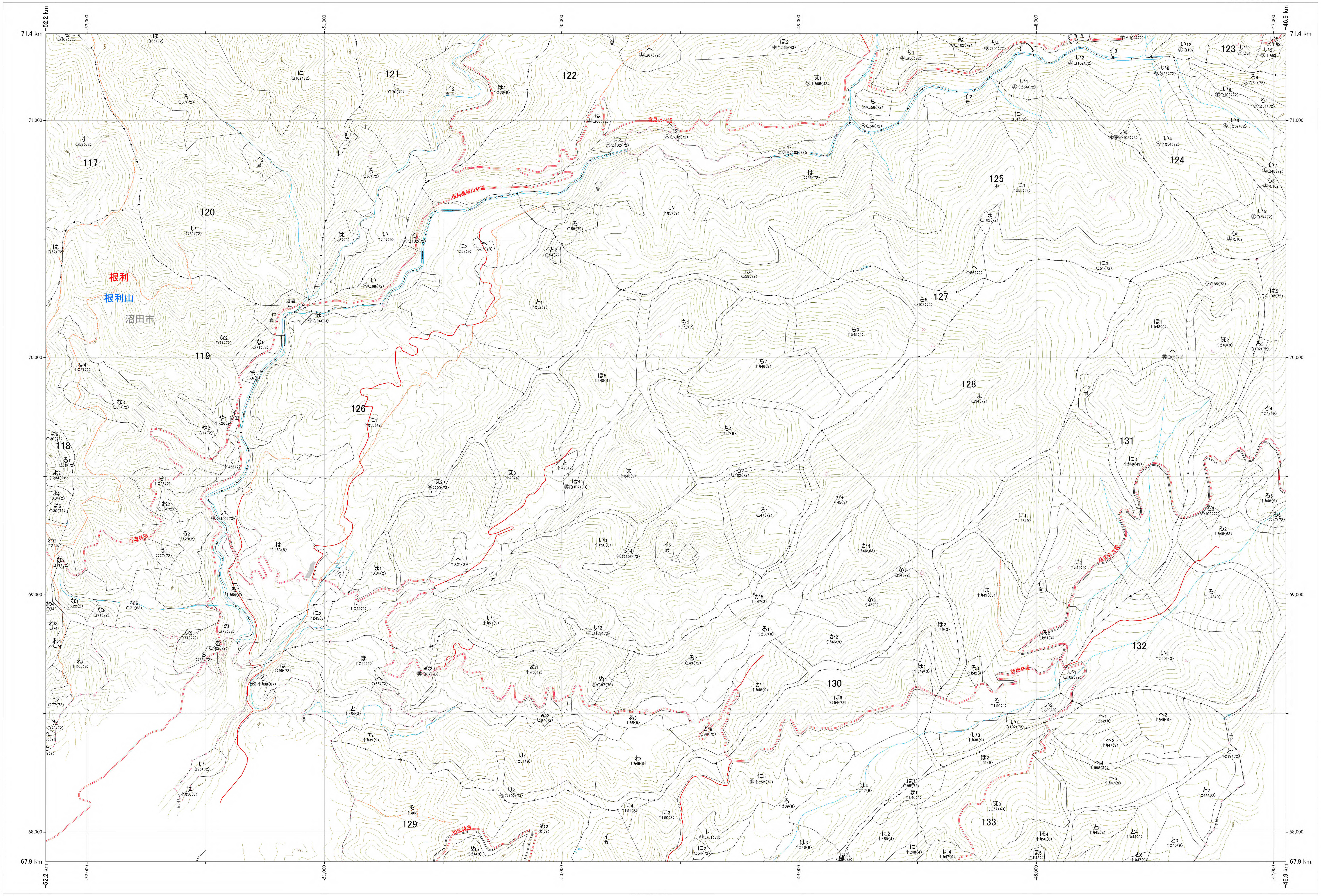
71.4 km
71,000
70,000
69,000
68,000
67.9 km
-52.2 km
-52,000
-51,000
-50,000
-49,000
-48,000
-47,000
-46.9 km
117
118
119
120
121
122
123
124
125
126
127
128
129
130
131
132
133
根利
根利山
沼田市
倉見沢林道
根利栗原川林道
穴倉林道

利根上流 63

林班番号:0117〜0133

令和七年度
第七次樹立

利根上流 63

関東森林管理局
利根沼田森林管理署

1:5,000

0 100 200 300 400 500 1,000m

関東森林管理局　利根上流森林計画区
利根沼田森林管理署　基本図　64　（全187）

第区公共座標

7.95

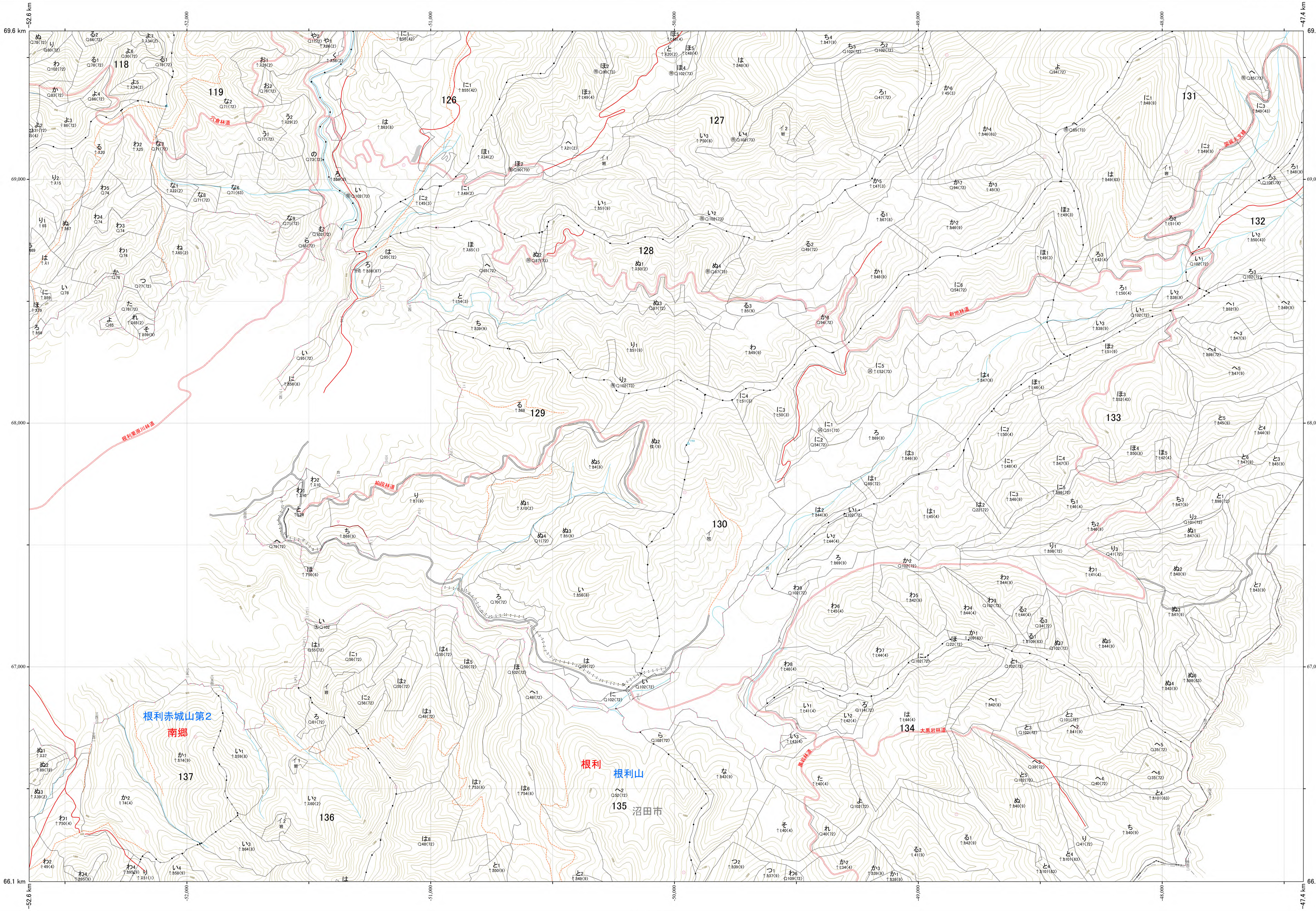
69.6 km
66.1 km
-52.6 km
-47.4 km
-52,000
-51,000
-50,000
-49,000
-48,000
69,000
68,000
67,000
118
119
126
127
128
129
130
131
132
133
134
135
136
137
穴倉林道
根利東須川林道
柏段林道
新地林道
袈裟丸支線
大黒岩林道
黒岩林道
根利赤城山第2
南郷
根利
根利山
沼田市
1050
1000

1:5,000

0　100　200　300　400　500　　1,000m

林班番号:0118～0119,0126～0137

利根上流　64

林班番号:0118～0119,0126～0137

令和七年度　第七次樹立

関東森林管理局　利根沼田森林管理署

利根上流　64

関東森林管理局　利根上流森林計画区
利根沼田森林管理署　基本図　65　（全187）

7.95

第Ⅸ区公共座標

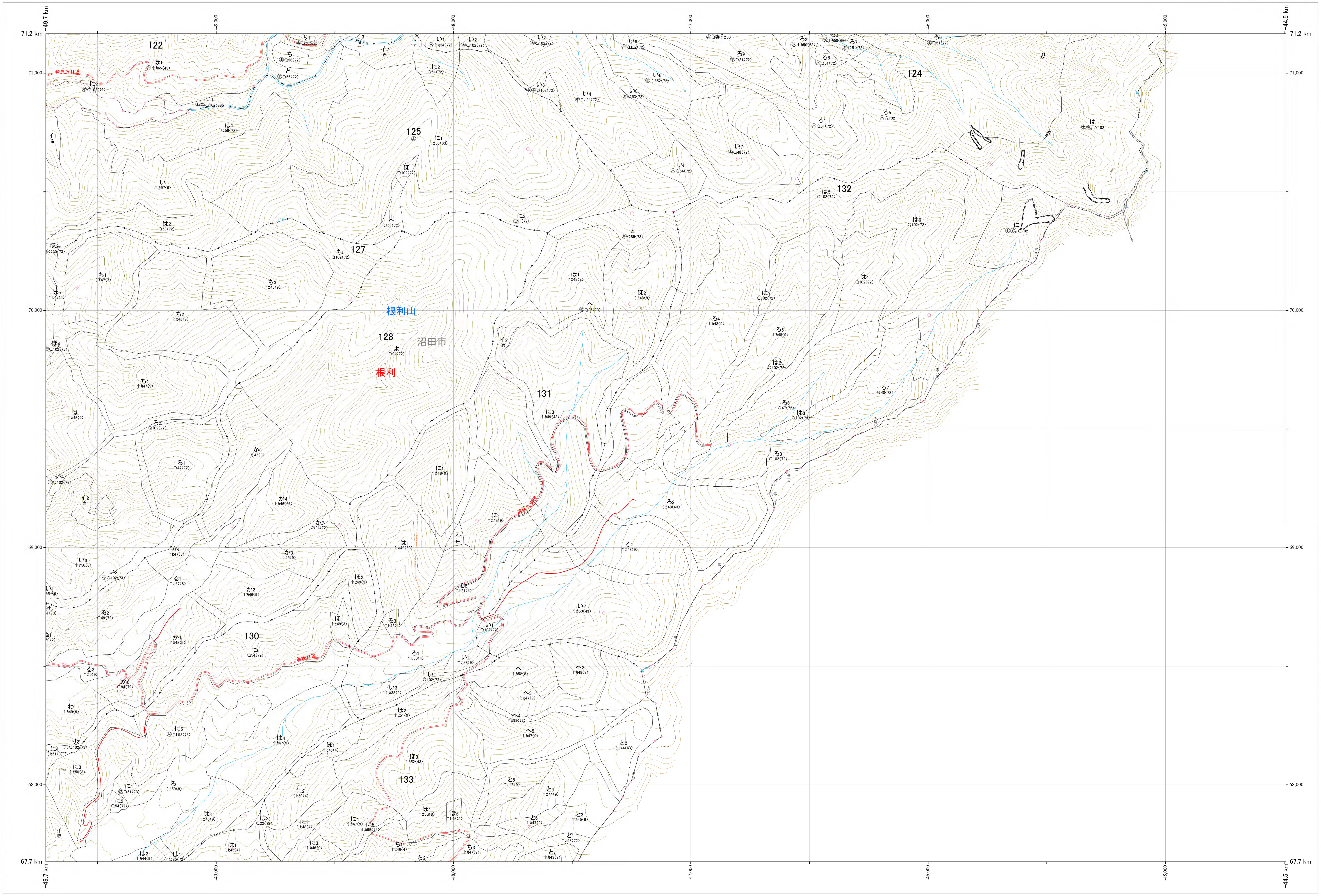

71.2 km
67.7 km
-49.7 km
-44.5 km
-49,000
-48,000
-47,000
-46,000
-45,000
71,000
70,000
69,000
68,000
122
124
125
127
128
130
131
132
133
根利山
沼田市
根利
倉見沢林道
新地林道

林班番号:0122〜0125,0127〜0128,0130〜0133

利根上流　65

関東森林管理局　利根沼田森林管理署

利根上流　65

林班番号:0122〜0125,0127〜0128,0130〜0133

令和七年度　第七次樹立

1:5,000

0　100　200　300　400　500　1,000m

関東森林管理局　利根上流森林計画区
利根沼田森林管理署　基本図　66（全187）

第IX公共座標

7.95

利根上流　66

林班番号:0126～0135

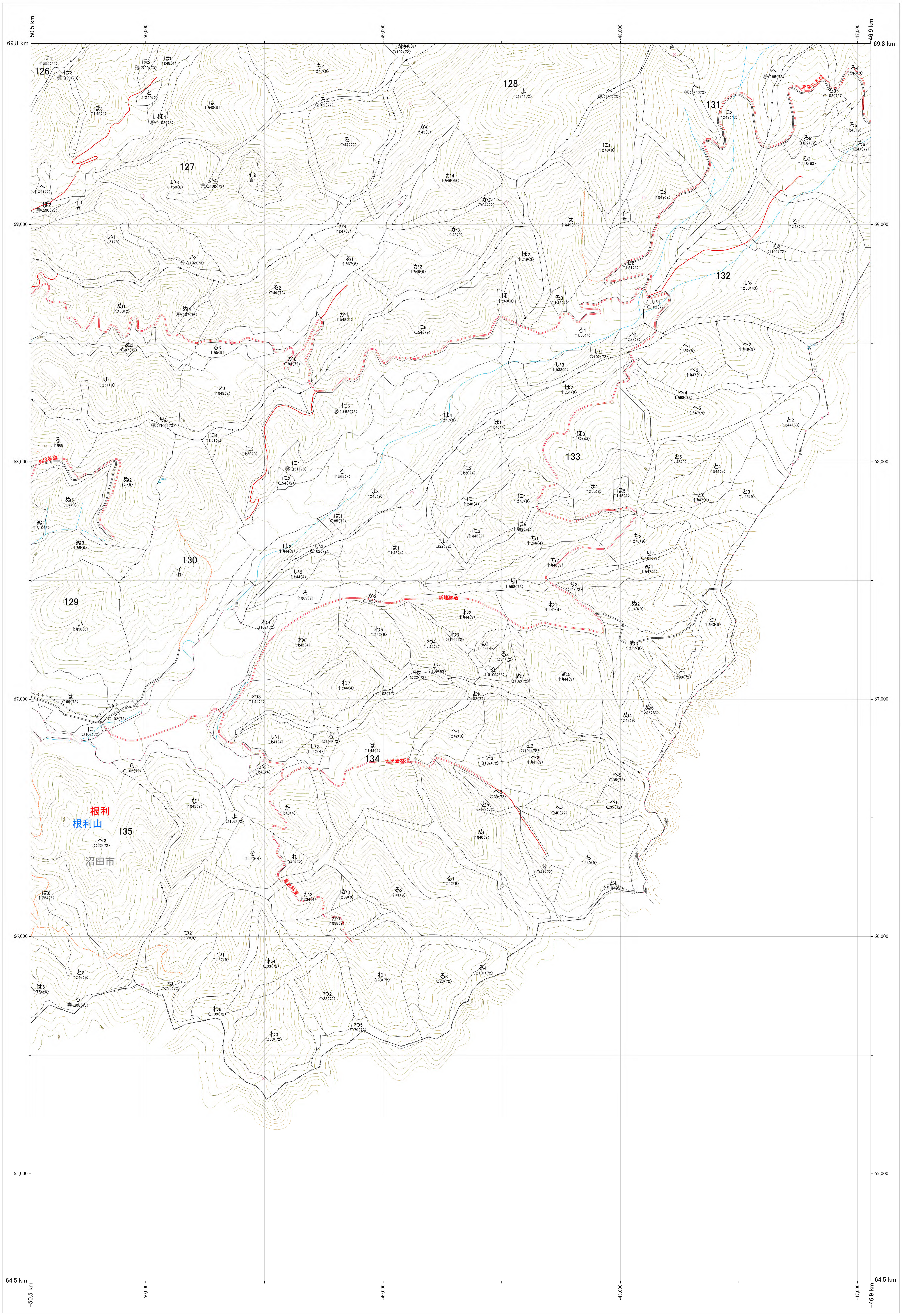

69.8 km
-50.5 km
-50,000
-49,000
-48,000
-47,000
-46.9 km
69,000
68,000
67,000
66,000
65,000
64.5 km
126
127
128
129
130
131
132
133
134
135
袈裟丸支線
柏段林道
新地林道
大黒岩林道
黒岩林道
根利
根利山
沼田市

林班番号:0126～0135

令和七年度　第七次樹立

関東森林管理局　利根沼田森林管理署

利根上流　66

1:5,000

0　100　200　300　400　500　　1,000m

関東森林管理局　利根上流森林計画区
利根沼田森林管理署　基本図　67　（全187）

第区公共座標

7.95

利根上流　67

林班番号:0129〜0130,0133〜0139

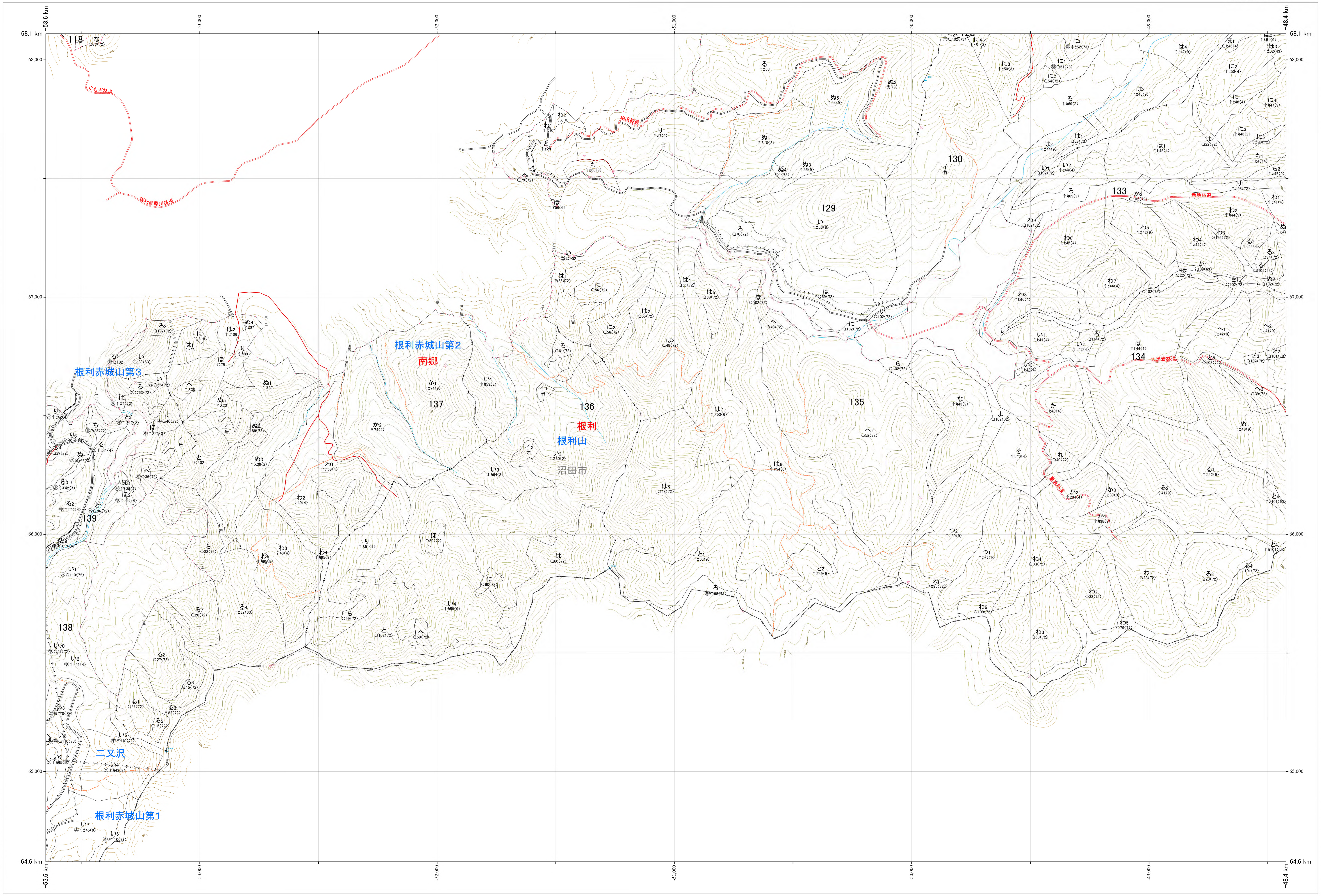

68.1 km
64.6 km
-53.6 km
-48.4 km
68,000
67,000
66,000
65,000
-53,000
-52,000
-51,000
-50,000
-49,000
118
129
130
133
134
135
136
137
138
139
こもぎ林道
根利栗原川林道
柏段林道
新地林道
大黒岩林道
黒岩林道
根利赤城山第2
南郷
根利赤城山第3
根利
根利山
沼田市
二又沢
根利赤城山第1

林班番号:0129〜0130,0133〜0139

令和七年度　第七次樹立

利根上流　67

関東森林管理局　利根沼田森林管理署

1:5,000

0　100　200　300　400　500　1,000m

関東森林管理局　利根上流森林計画区
利根沼田森林管理署　基本図　68　（全187）

第IX公共座標

7.95

林班番号:0135～0144

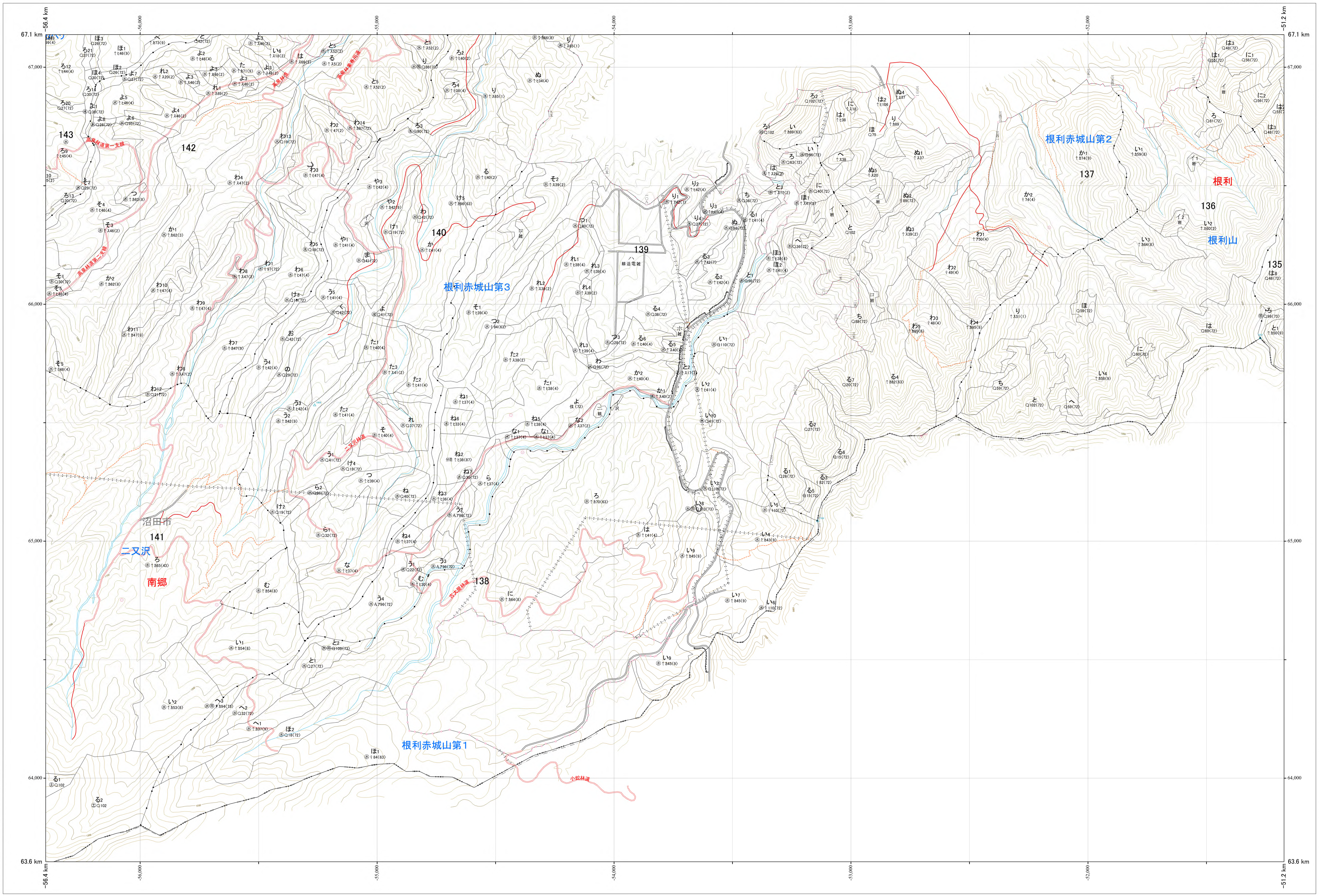
根利赤城山第3
根利赤城山第2
根利赤城山第1
根利
根利山
沼田市
二又沢
南郷
135
136
137
138
139
140
141
142
143
小松林道
67.1 km
67,000
66,000
65,000
64,000
63.6 km
-56.4 km
-56,000
-55,000
-54,000
-53,000
-52,000
-51.2 km

1:5,000

0　100　200　300　400　500　1,000m

利根上流　68

林班番号:0135～0144

令和七年度　第七次樹立

利根上流　68

関東森林管理局　利根沼田森林管理署

関東森林管理局　利根上流森林計画区
利根沼田森林管理署　基本図 69（全187）

第IX公共座標

7.96

利根上流　69

林班番号:0113～0114,0118,0137～0144

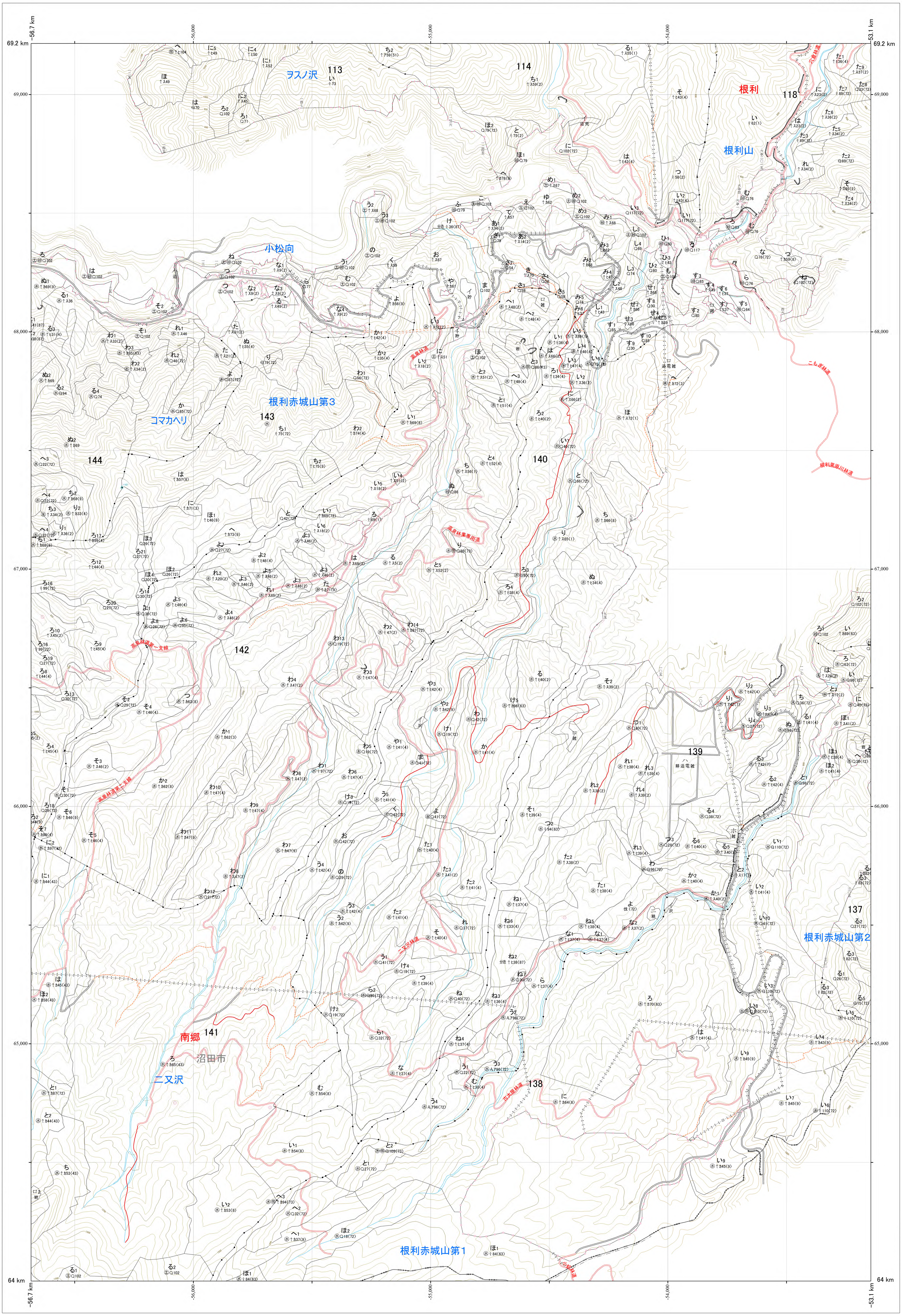
69.2 km
69,000
68,000
67,000
66,000
65,000
64 km
-56.7 km
-56,000
-55,000
-54,000
-53.1 km
113
ヲスノ沢
114
根利
118
根利山
小松向
根利赤城山第3
コマカヘリ
143
144
140
142
139
137
根利赤城山第2
南郷
141
沼田市
二又沢
138
根利赤城山第1
こもぎ林道
根利栗原川林道

林班番号:0113～0114,0118,0137～0144

関東森林管理局　利根沼田森林管理署

利根上流　69

令和七年度　第七次樹立

1:5,000

0　100　200　300　400　500　1,000m

関東森林管理局　利根上流森林計画区
利根沼田森林管理署　基本図　70（全187）

第Ⅸ公共座標

7.96

林班番号:0138～0143,0145～0146,0148～0150

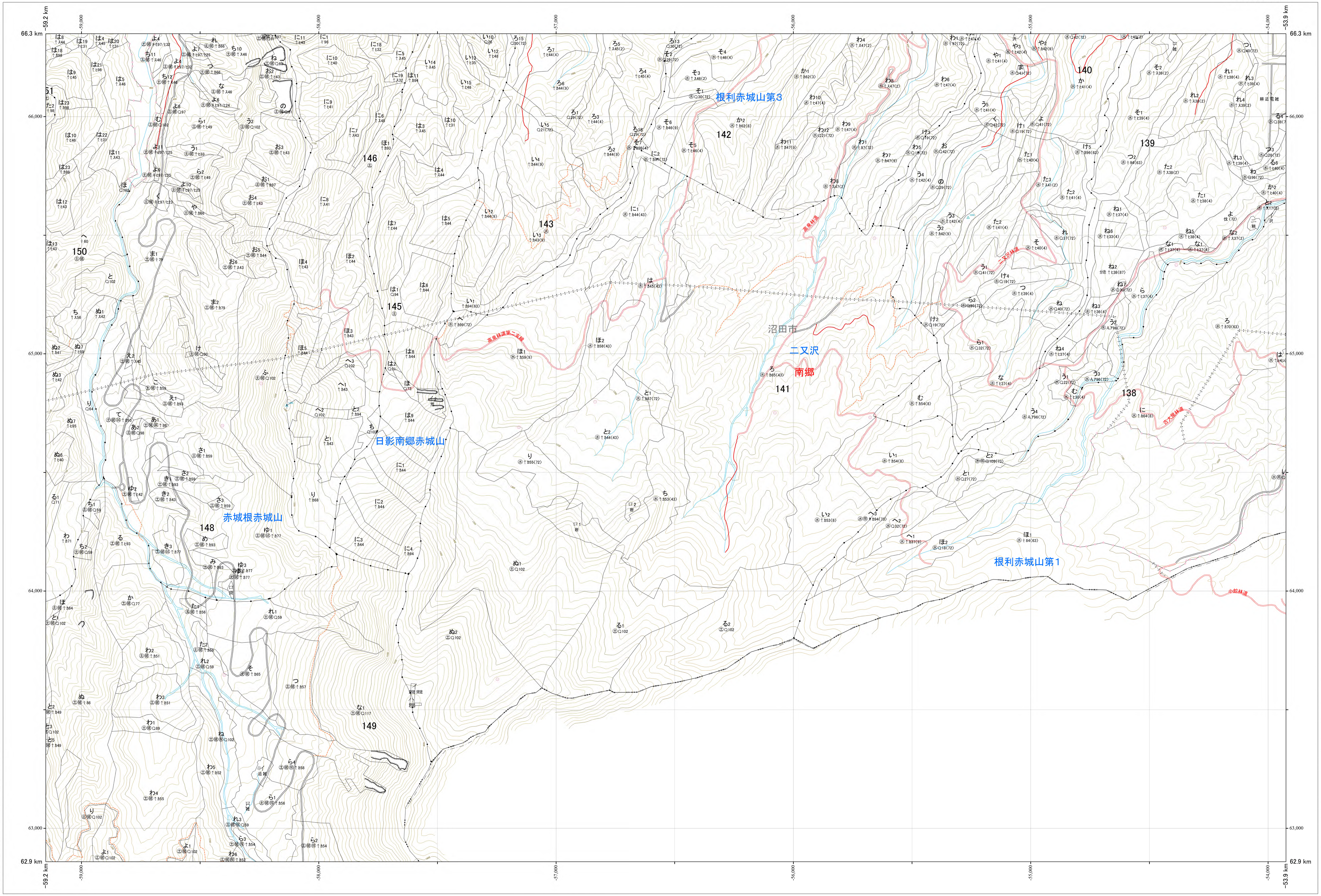
66.3 km
62.9 km
-59.2 km
-53.9 km
-59,000
-58,000
-57,000
-56,000
-55,000
-54,000
66,000
65,000
64,000
63,000
根利赤城山第3
根利赤城山第1
日影南郷赤城山
赤城根赤城山
沼田市
二又沢
南郷
高泉林道
高泉林道第二支線
二又林道
古大阪林道
小蛇林道
138
139
140
141
142
143
145
146
148
149
150

利根上流　70

林班番号:0138～0143,0145～0146,0148～0150

利根上流　70

関東森林管理局　利根沼田森林管理署

令和七年度　第七次樹立

1:5,000

0　100　200　300　400　500　1,000m