関東森林管理局　利根上流森林計画区
利根沼田森林管理署　基本図　41　（全187）

第Ⅸ公共座標

林班番号：0069～0075,0079～0080

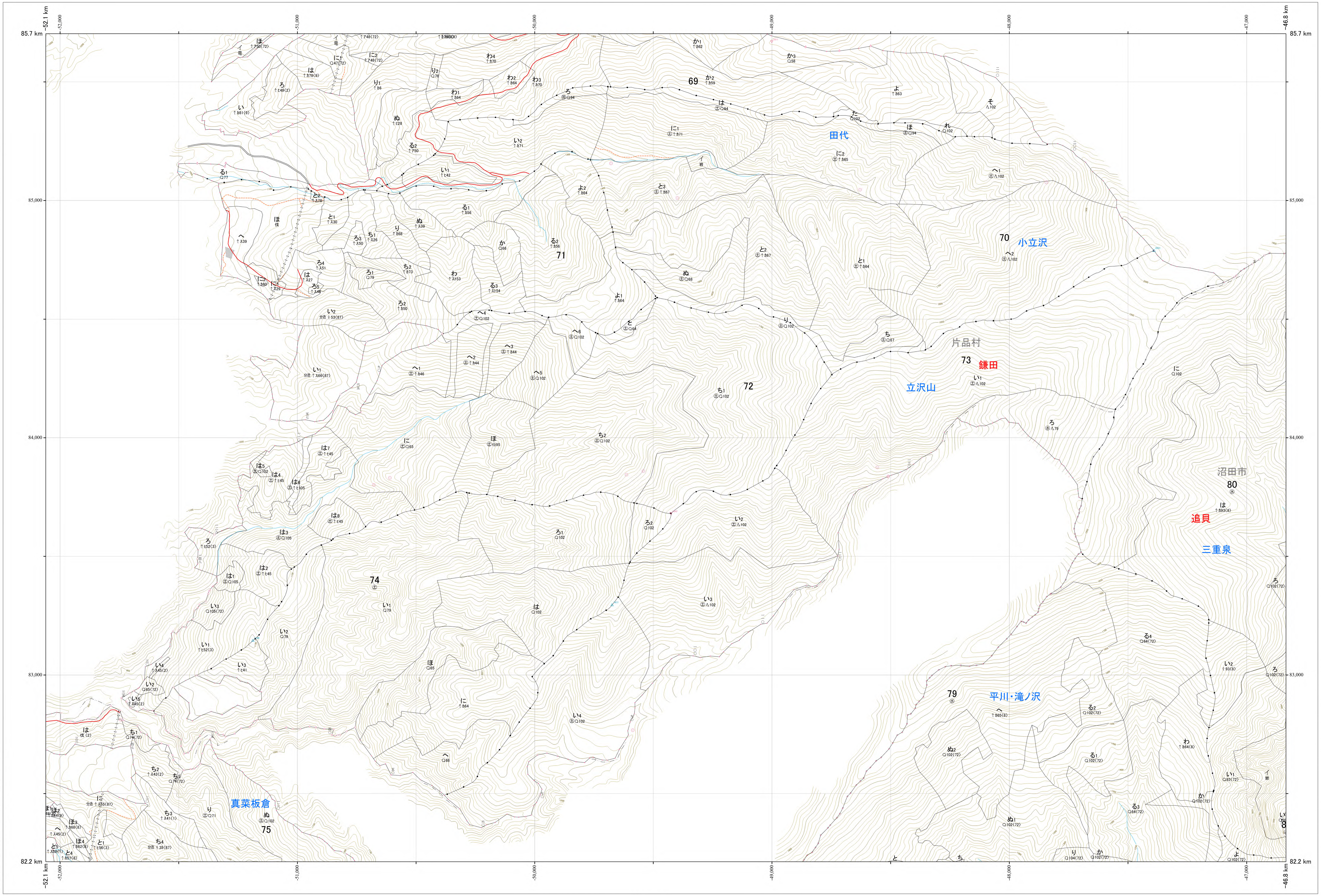
8.00
85.7 km
82.2 km
-52.1 km
-46.8 km
-52,000
-51,000
-50,000
-49,000
-48,000
-47,000
85,000
84,000
83,000
69
70
71
72
73
74
75
79
80
田代
小立沢
片品村
鎌田
立沢山
沼田市
追貝
三重泉
平川・滝ノ沢
真菜板倉

1:5,000
0　100　200　300　400　500　　　1,000m

利根上流　41

関東森林管理局　利根沼田森林管理署

利根上流　41

林班番号：0069～0075,0079～0080

令和七年度　第七次樹立

関東森林管理局　利根上流森林計画区
利根沼田森林管理署　基本図　42　（全187）

第Ⅸ公共座標

7.99

利根上流　42

林班番号:0072～0076,0078,0086,0176

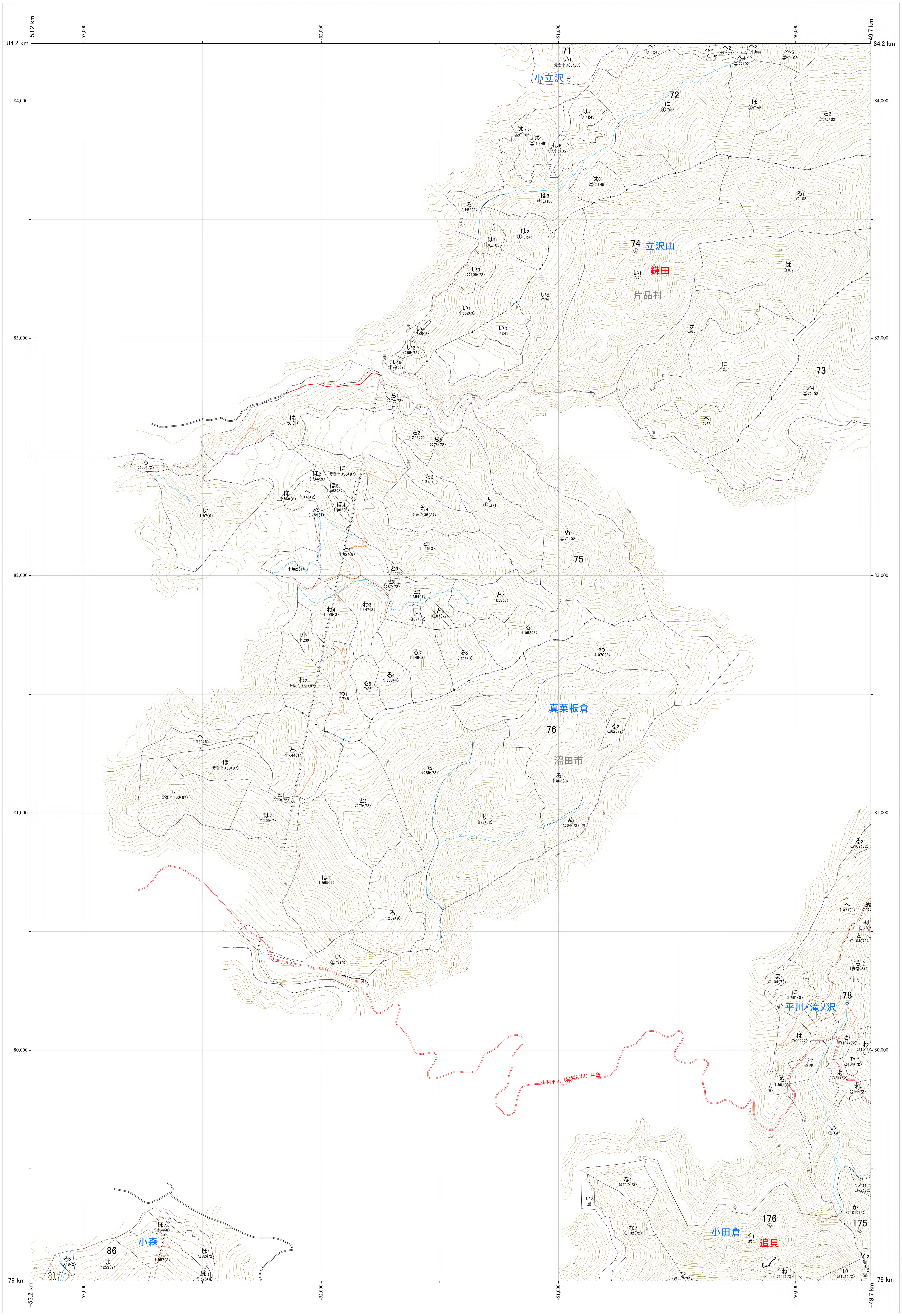
-53.2 km
-53,000
-52,000
-51,000
-50,000
-49.7 km
84.2 km
84,000
83,000
82,000
81,000
80,000
79 km
71
72
73
74
75
76
78
86
175
176
小立沢
立沢山
鎌田
片品村
真菜板倉
沼田市
平川・滝ノ沢
小田倉
追貝
小森
根利平川（根利平川）林道

林班番号:0072～0076,0078,0086,0176

関東森林管理局　利根沼田森林管理署

利根上流　42

令和七年度　第七次樹立

1:5,000

0　100　200　300　400　500　1,000m

関東森林管理局　利根上流森林計画区
利根沼田森林管理署　基本図　43（全187）

第区公共座標

林班番号:0077

利根上流　43

7.99
−44.2 km
−44,000
−43,000
−42,000
−41,000
−40,000
−39 km
90.1 km
90,000
89,000
88,000
87,000
86.6 km
77
㊌㊢
鎌田
仁下又
片品村
い
㊤ Λ102
ろ
㊤ Λ102
2050
2100
2150
2200
2250
2300
2350
2400
1:5,000
0
100
200
300
400
500
1,000m

利根上流　43

関東森林管理局　利根沼田森林管理署

林班番号:0077

令和七年度　第七次樹立

関東森林管理局　利根上流森林計画区
利根沼田森林管理署　基本図　44　（全187）

第Ⅸ公共座標

7.99
84 km
83,000
82,000
81,000
80,000
79,000
78.7 km
-50.2 km
-50,000
-49,000
-48,000
-47,000
-46.6 km
72
74
立沢山
73
鎌田
片品村
80
三重泉
平川・滝ノ沢
81
追貝
79
沼田市
78
84
根利平川（根利平川）林道
172
173
174
175
小田倉
176
1:5,000
0 100 200 300 400 500 1,000m

利根上流　44

林班番号：0072～0074,0076,0078～0081,0084,0172～0176

林班番号：0072～0074,0076,0078～0081,0084,0172～0176

利根上流　44

関東森林管理局　利根沼田森林管理署

令和七年度　第七次樹立

関東森林管理局 利根上流森林計画区
利根沼田森林管理署 基本図 45 （全187）

第Ⅸ公共座標

7.99

利根上流 45

林班番号：0069～0070,0073,0079～0084,0165

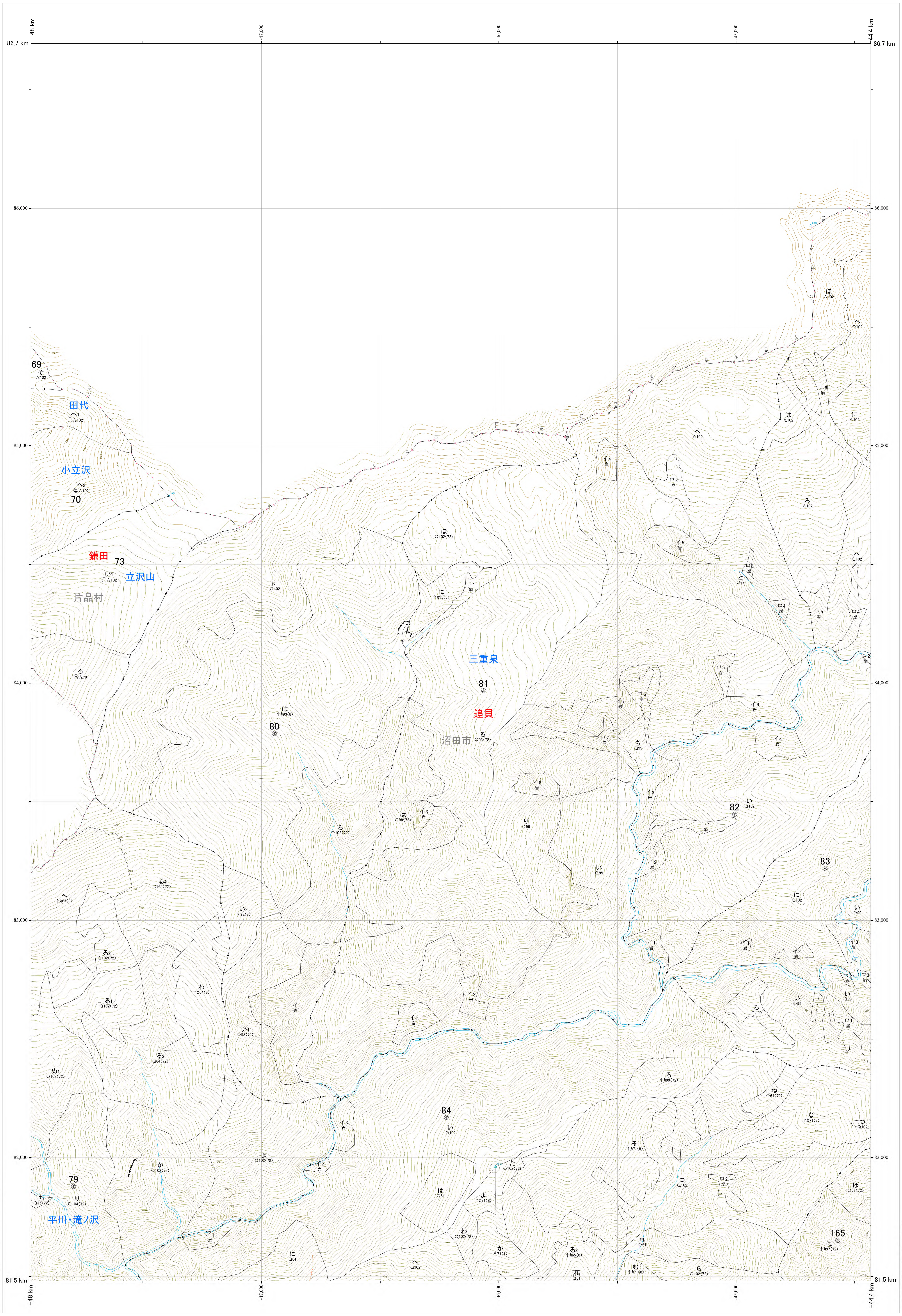

-48 km
47,000
46,000
45,000
-44.4 km
86.7 km
86,000
85,000
84,000
83,000
82,000
81.5 km
69
田代
小立沢
70
鎌田
73
立沢山
片品村
三重泉
81
追貝
沼田市
80
82
83
84
79
平川・滝ノ沢
165

関東森林管理局 利根沼田森林管理署

利根上流 45

令和七年度 第七次樹立

1:5,000

0 100 200 300 400 500 1,000m

関東森林管理局　利根上流森林計画区
利根沼田森林管理署　基本図　46　（全187）

第IX公共座標

利根上流　46

林班番号：0081～0084,0165～0166

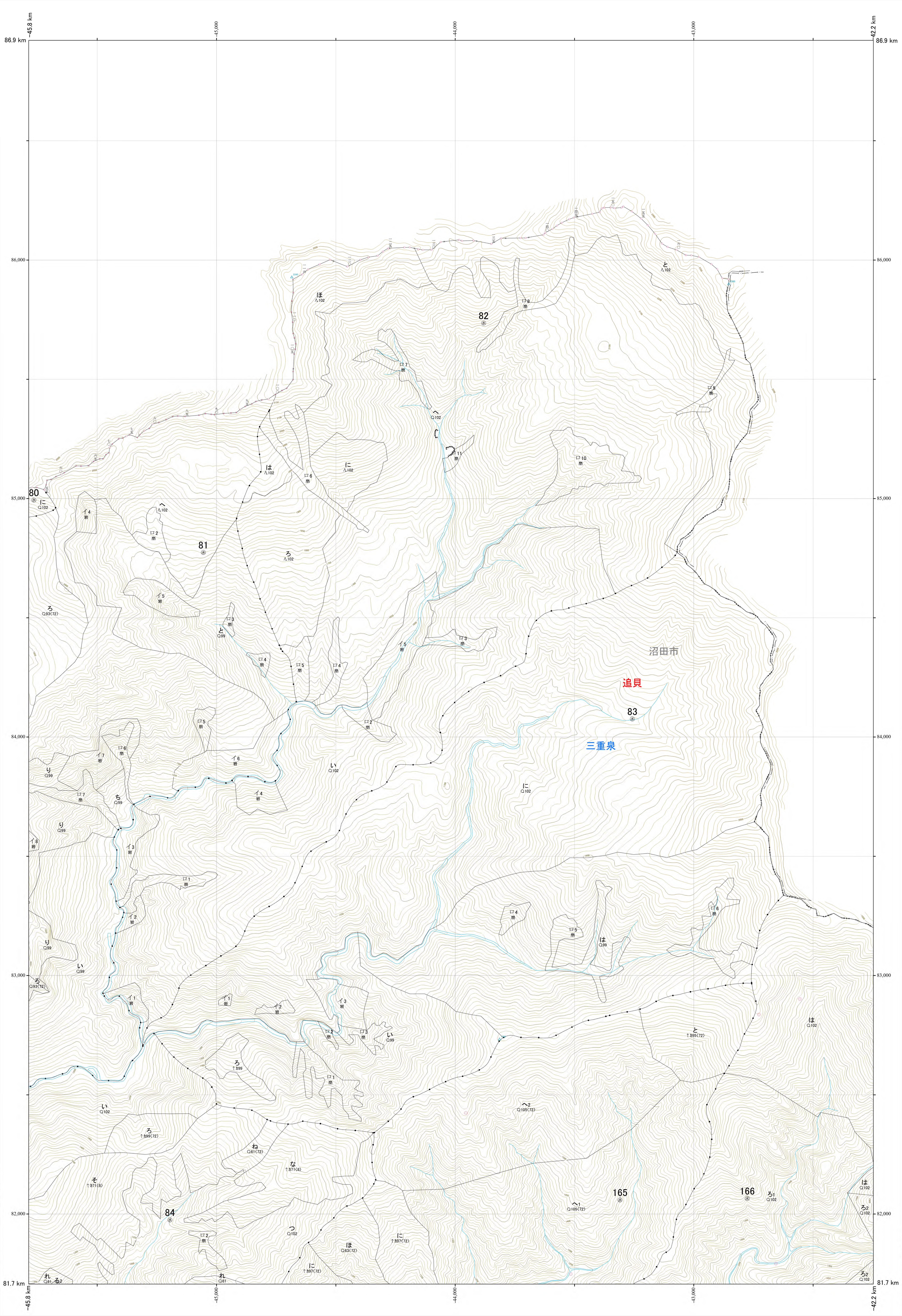

7.99
-45.8 km
-45,000
-44,000
-43,000
-42.2 km
86.9 km
86,000
85,000
84,000
83,000
82,000
81.7 km
80
81
82
83
84
165
166
沼田市
追貝
三重泉

1:5,000
0　100　200　300　400　500　1,000m

関東森林管理局　利根沼田森林管理署

利根上流　46

令和七年度　第七次樹立

関東森林管理局　利根上流森林計画区
利根沼田森林管理署　基本図　47（全187）

第Ⅸ公共座標

7.99

利根上流　47

林班番号:0078～0084,0165,0167～0168,0172～0174



83.6 km
80.1 km
-48.9 km
-43.7 km
-48,000
-47,000
-46,000
-45,000
-44,000
83,000
82,000
81,000
73
片品村
立沢山
鎌田
80
81
82
83
平川・滝ノ沢
79
追貝
三重泉
沼田市
84
165
166
78
根利平川（根利平川）林道
174
173
172
小田倉
167
168
175

1:5,000

0　100　200　300　400　500　1,000m

林班番号:0078～0084,0165,0167～0168,0172～0174

利根上流　47

関東森林管理局　利根沼田森林管理署

令和七年度

第七次樹立

関東森林管理局　利根上流森林計画区
利根沼田森林管理署　基本図　48 （全187）

第Ⅸ公共座標

林班番号:0085,0088～0089,0091～0094,0099,0101～0102,0173～0174,0176～0177


7.98
-51.6 km
-51,000
-50,000
-49,000
-48,000
-47,000
-46.4 km
78.6 km
78,000
77,000
76,000
75.1 km
175
176
174
173
177
小森
88
小田倉
85
延間
89
沼田市
追貝
91
根利山
90
94
95
92
93
99
98
100
101
102
根利原川（延間）林道
根利粟須川林道

1:5,000
0　100　200　300　400　500　　1,000m

利根上流　48

林班番号:0085,0088～0089,0091～0094,0099,0101～0102,0173～0174,0176～0177

利根上流　48

関東森林管理局
利根沼田森林管理署

令和七年度
第七次樹立

関東森林管理局　利根上流森林計画区
利根沼田森林管理署　基本図　49　（全187）

第Ⅸ公共座標

7.98

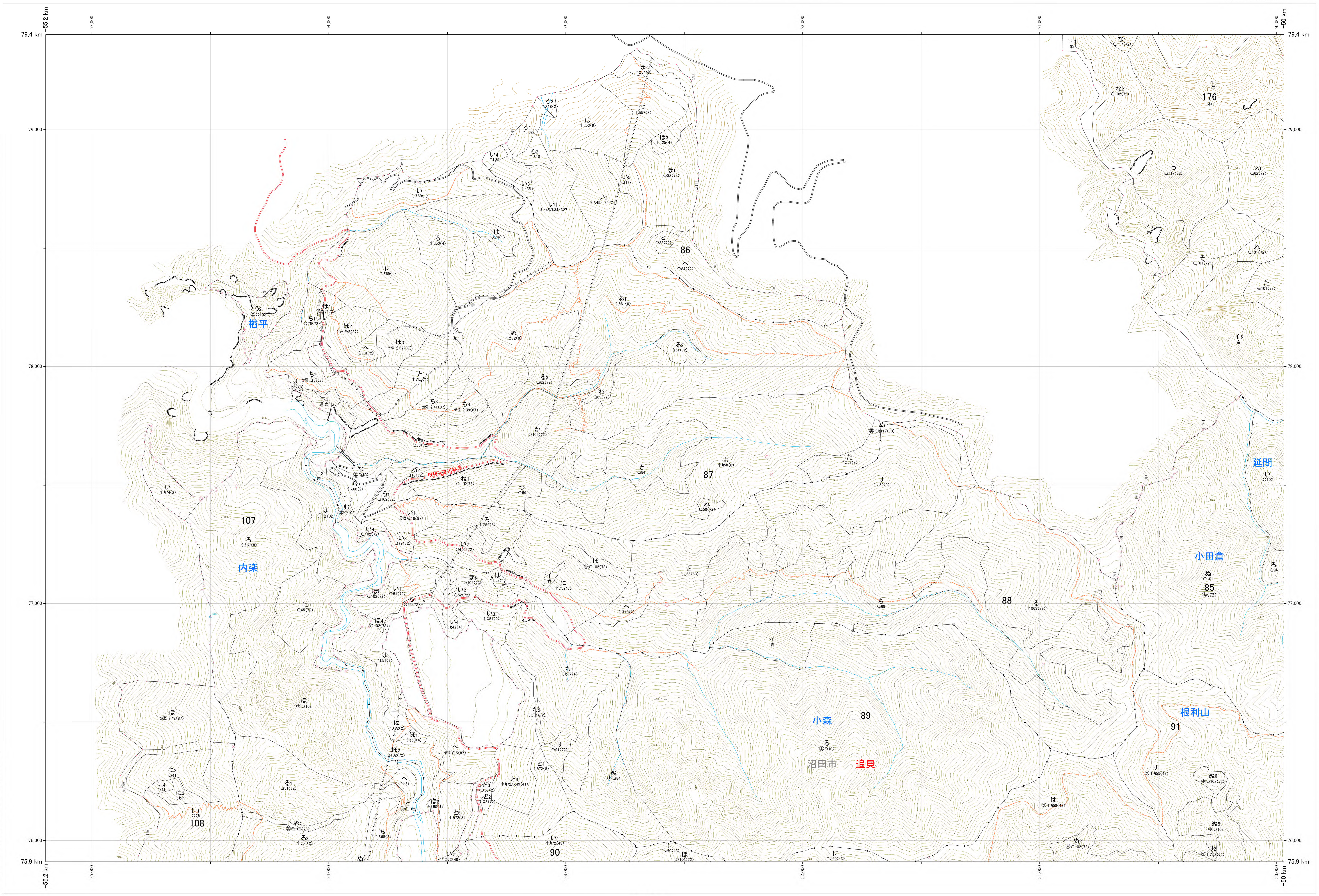
79.4 km
75.9 km
-55.2 km
-50 km
-55,000
-54,000
-53,000
-52,000
-51,000
-50,000
79,000
78,000
77,000
76,000
楢平
内楽
延間
小田倉
根利山
小森
沼田市
追貝
根利栗原川林道
176
86
87
88
85
89
90
91
107
108

林班番号:0078,0085～0091,0107～0108,0176

利根上流　49

関東森林管理局　利根沼田森林管理署

令和七年度　第七次樹立

1:5,000

0　100　200　300　400　500　1,000m

関東森林管理局　利根上流森林計画区
利根沼田森林管理署　基本図　50　（全187）

第Ⅸ公共座標

7.98

利根上流　50

林班番号：0085,0087～0092,0100～0107



77.6 km
77,000
76,000
75,000
74.1 km
-54.1 km
-54,000
-53,000
-52,000
-51,000
-50,000
-49,000
-48.8 km
85
87
88
89
90
91
92
100
101
102
103
104
105
106
107
176
小森
追貝
沼田市
小田倉
延間
内楽
高芝
根利山
1:5,000
0
100
200
300
400
500
1,000m

林班番号：0085,0087～0092,0100～0107

令和七年度　第七次樹立

利根上流　50

関東森林管理局　利根沼田森林管理署