関東森林管理局　利根上流森林計画区
利根沼田森林管理署　基本図　31　（全187）

第IX公共座標

利根上流　31

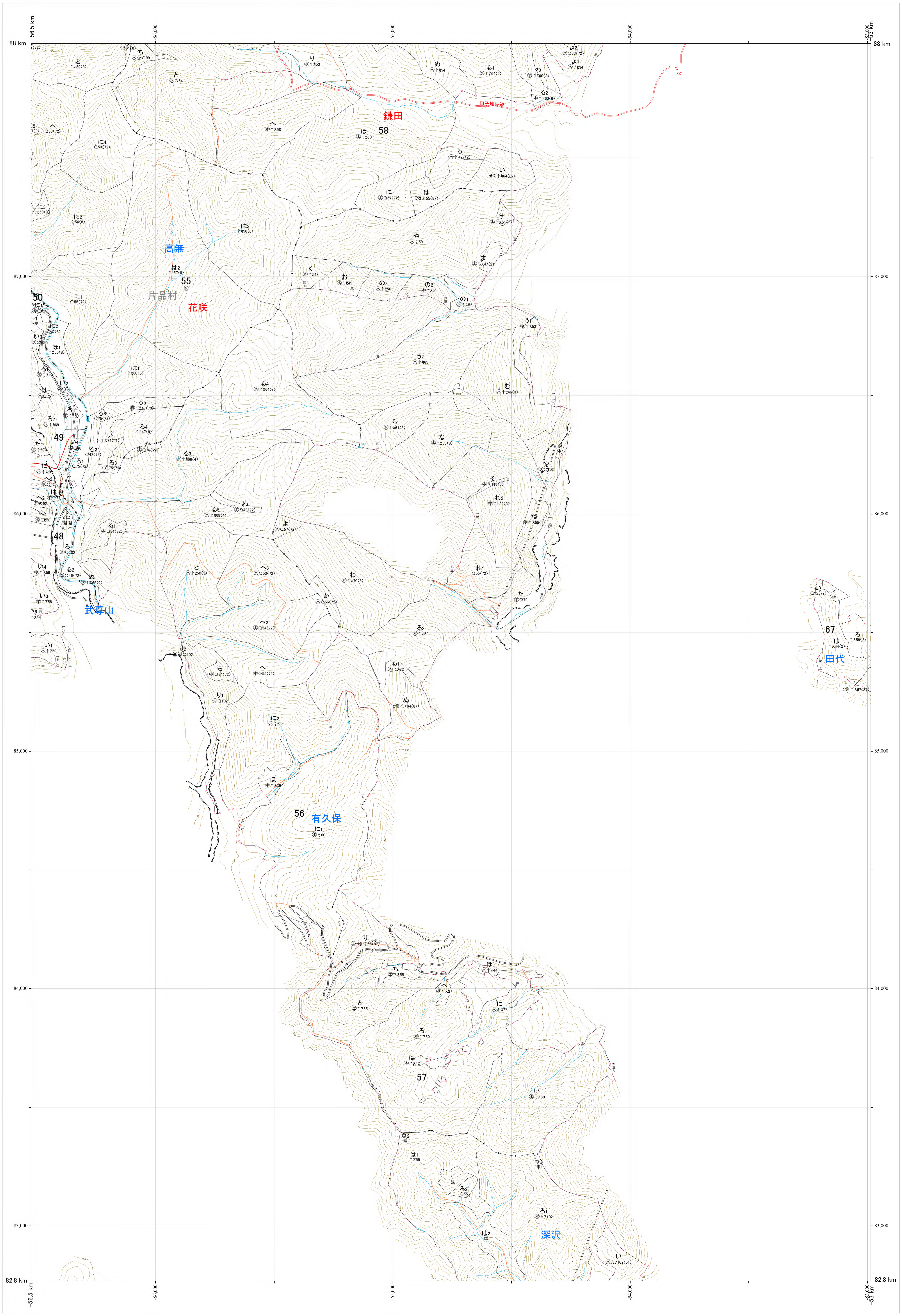
8.01
88 km
87,000
86,000
85,000
84,000
83,000
82.8 km
-56.5 km
-56,000
-55,000
-54,000
-53 km
田子地林道
鎌田
58
高無
55
片品村
花咲
50
49
48
武尊山
56
有久保
57
深沢
67
田代

林班番号:0048～0049,0055～0058,0067

林班番号:0048～0049,0055～0058,0067

1:5,000
0　100　200　300　400　500　　1,000m

関東森林管理局　利根沼田森林管理署

利根上流　31

令和七年度　第七次樹立

関東森林管理局　利根上流森林計画区
利根沼田森林管理署　基本図　32　（全187）

第Ⅸ公共座標

8.02

利根上流　32

林班番号：0052,0054～0055,0057～0060

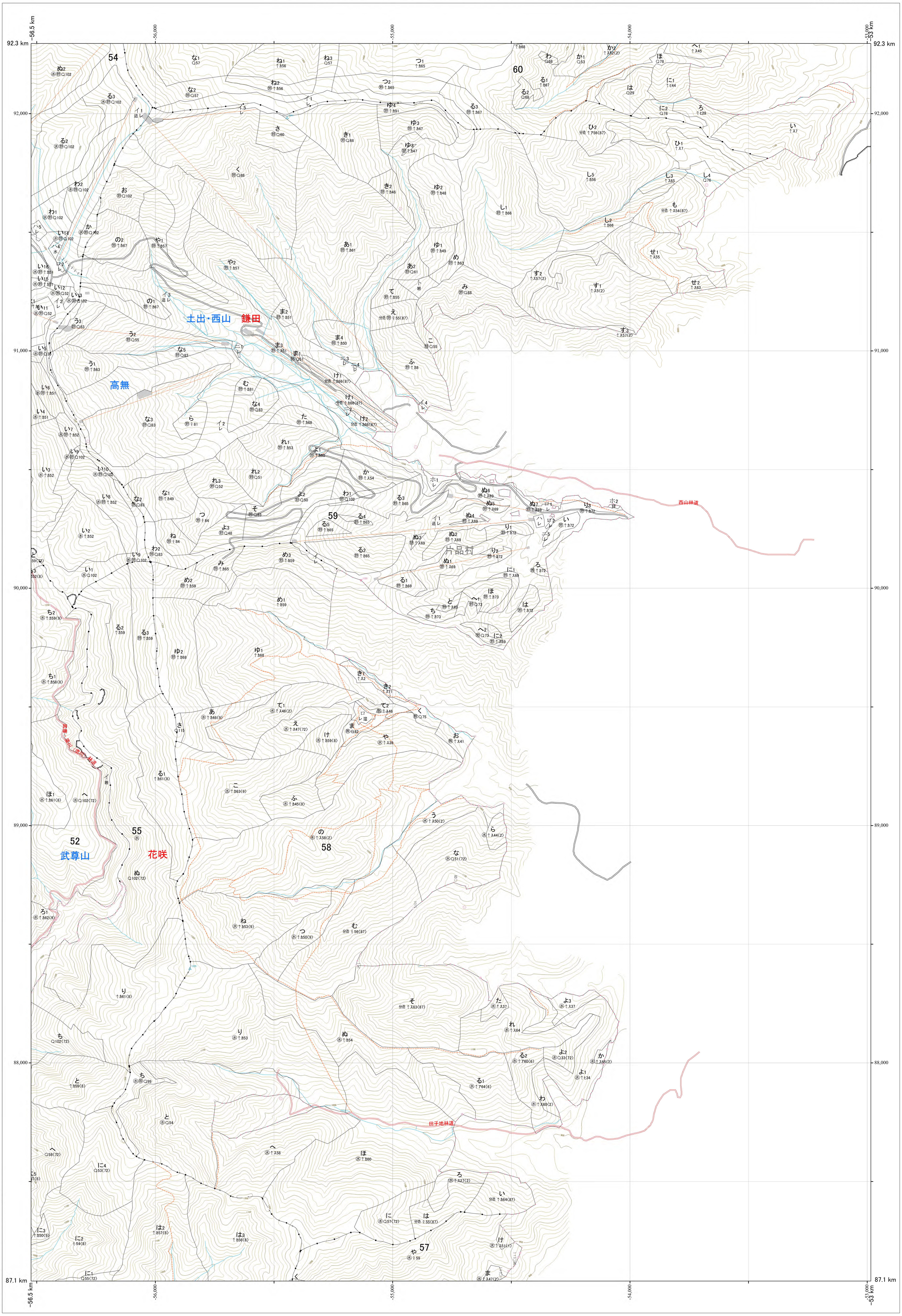

54
60
土出・西山
鎌田
高無
59
片品村
西山林道
52
武尊山
55
花咲
58
田子地林道
57
92.3 km
92,000
91,000
90,000
89,000
88,000
87.1 km
-56.5 km
-56,000
-55,000
-54,000
-53 km

1:5,000

0　100　200　300　400　500　1,000m

関東森林管理局　利根沼田森林管理署

利根上流　32

令和七年度　第七次樹立

関東森林管理局 利根上流森林計画区
利根沼田森林管理署 基本図 33 （全187）

第Ⅸ公共座標

8.03

利根上流 33

林班番号:0053～0054,0059～0061,0366

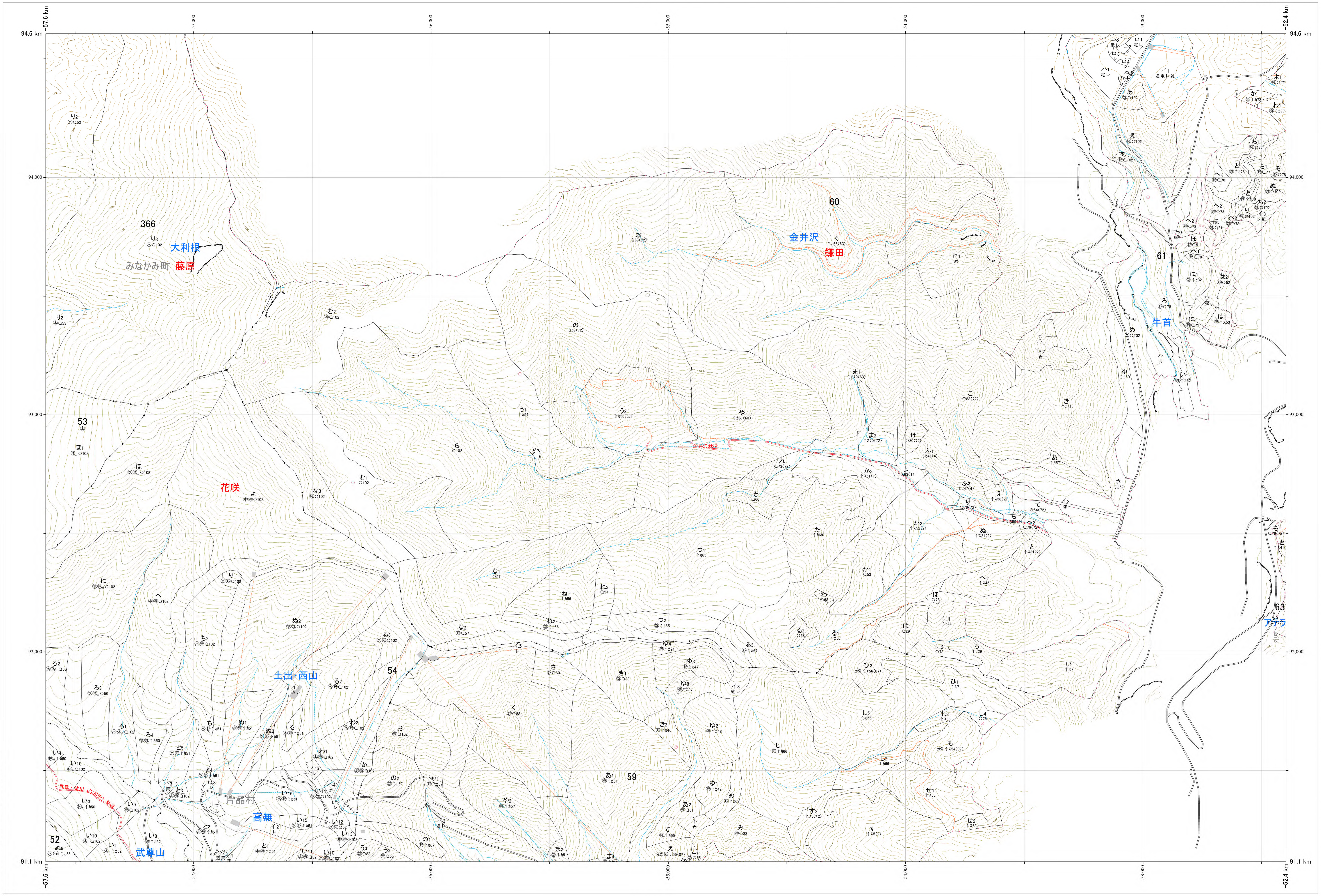

94.6 km
94,000
93,000
92,000
91.1 km
-57.6 km
-57,000
-56,000
-55,000
-54,000
-53,000
-52.4 km
366
大利根
藤原
みなかみ町
60
金井沢
鎌田
61
牛首
53
花咲
54
土出・西山
59
片品村
高無
武尊山
52
63
アズマ
金井沢林道
武尊・塗川（江戸沢）林道

1:5,000

0 100 200 300 400 500 1,000m

林班番号:0053～0054,0059～0061,0366

利根上流 33

関東森林管理局 利根沼田森林管理署

令和七年度 第十七次樹立

関東森林管理局　利根上流森林計画区
利根沼田森林管理署　基本図　34　（全187）

第Ⅸ公共座標

8.03

利根上流　34

林班番号：0060～0061,0063～0064

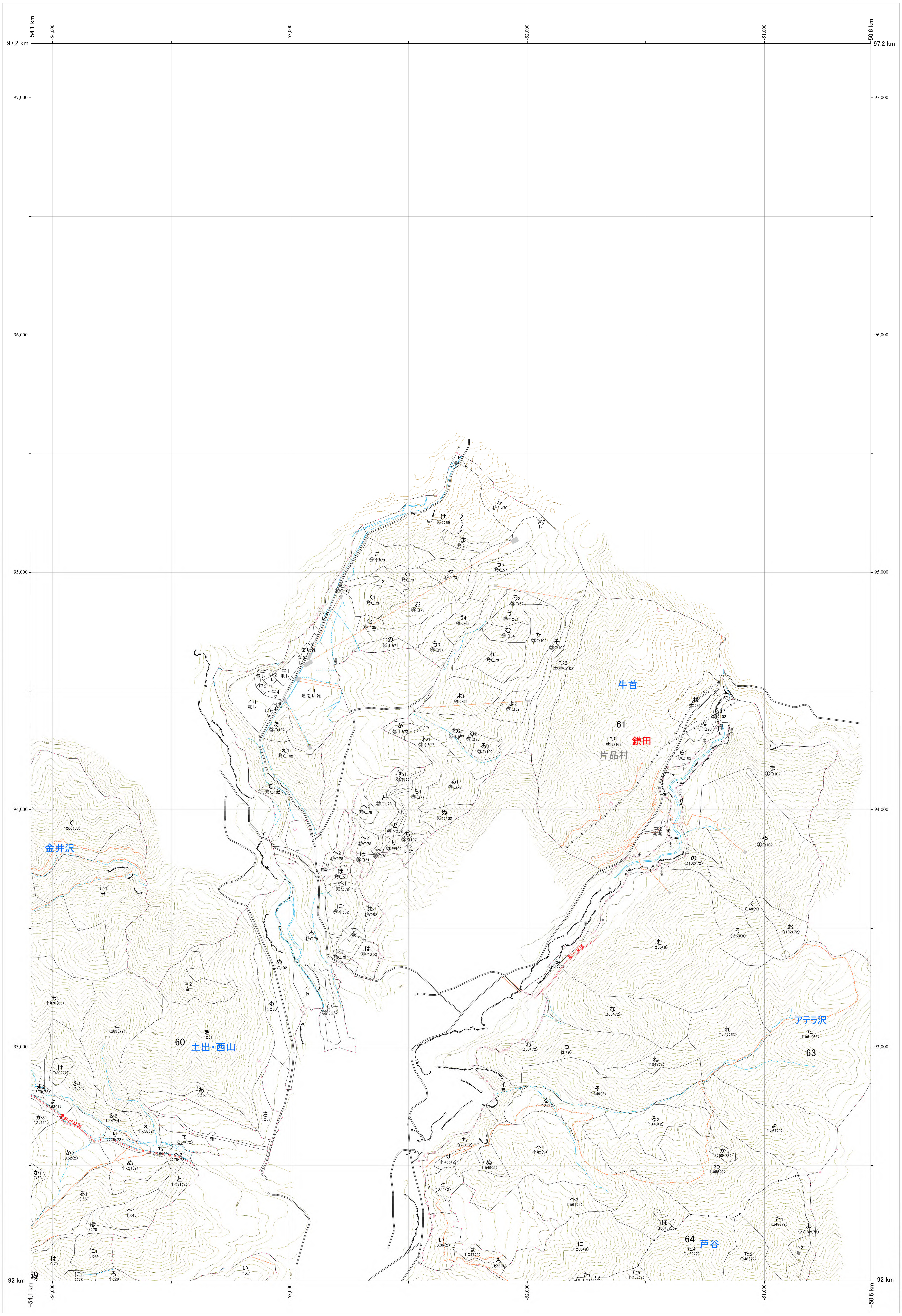

-54.1 km
-54,000
-53,000
-52,000
-51,000
-50.6 km
97.2 km
97,000
96,000
95,000
94,000
93,000
92 km
金井沢
60
土出・西山
61
牛首
鎌田
片品村
アテラ沢
63
64
戸谷
59

1:5,000

0　100　200　300　400　500　1,000m

関東森林管理局　利根沼田森林管理署

利根上流　34

令和七年度　第七次樹立

関東森林管理局 利根上流森林計画区
利根沼田森林管理署 基本図 35 （全187）

第Ⅸ公共座標

8.03

利根上流 35

林班番号:0062

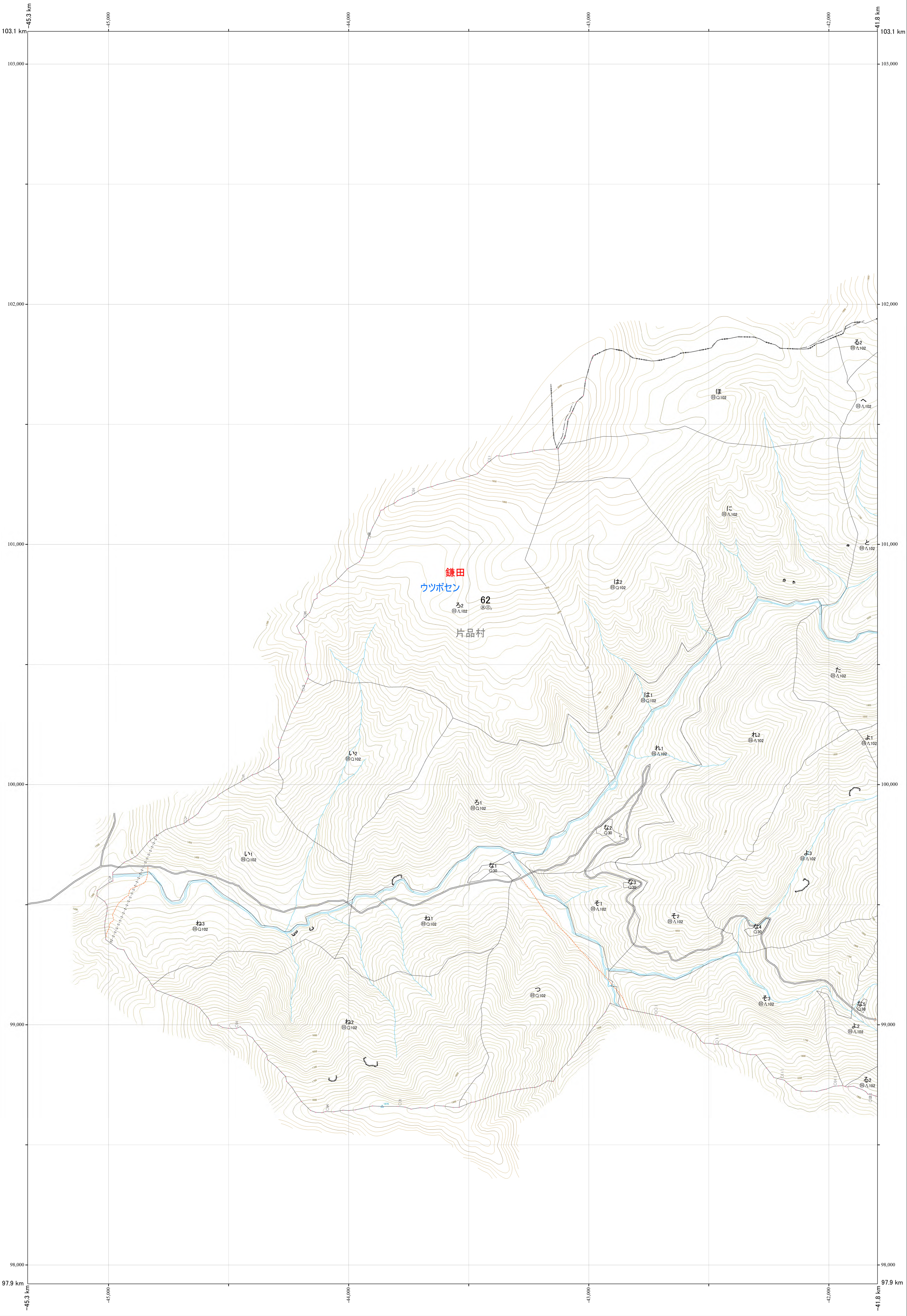

-45.3 km
-45,000
-44,000
-43,000
-42,000
-41.8 km
103.1 km
103,000
102,000
101,000
100,000
99,000
98,000
97.9 km
鎌田
ウツボセン
62
片品村
る2
ほ
へ
に
と
は2
ろ2
た
は1
れ2
よ1
れ1
い2
ろ1
な2
い1
な1
な3
そ1
そ2
よ3
ね3
ね1
な4
つ
そ3
な5
よ2
ね2
る2

林班番号:0062

関東森林管理局 利根沼田森林管理署

利根上流 35

令和七年度 第七次樹立

1:5,000

0 100 200 300 400 500 1,000m

関東森林管理局　利根上流森林計画区
利根沼田森林管理署　基本図　36　（全187）

第IX公共座標

8.03

利根上流　36

林班番号：0062

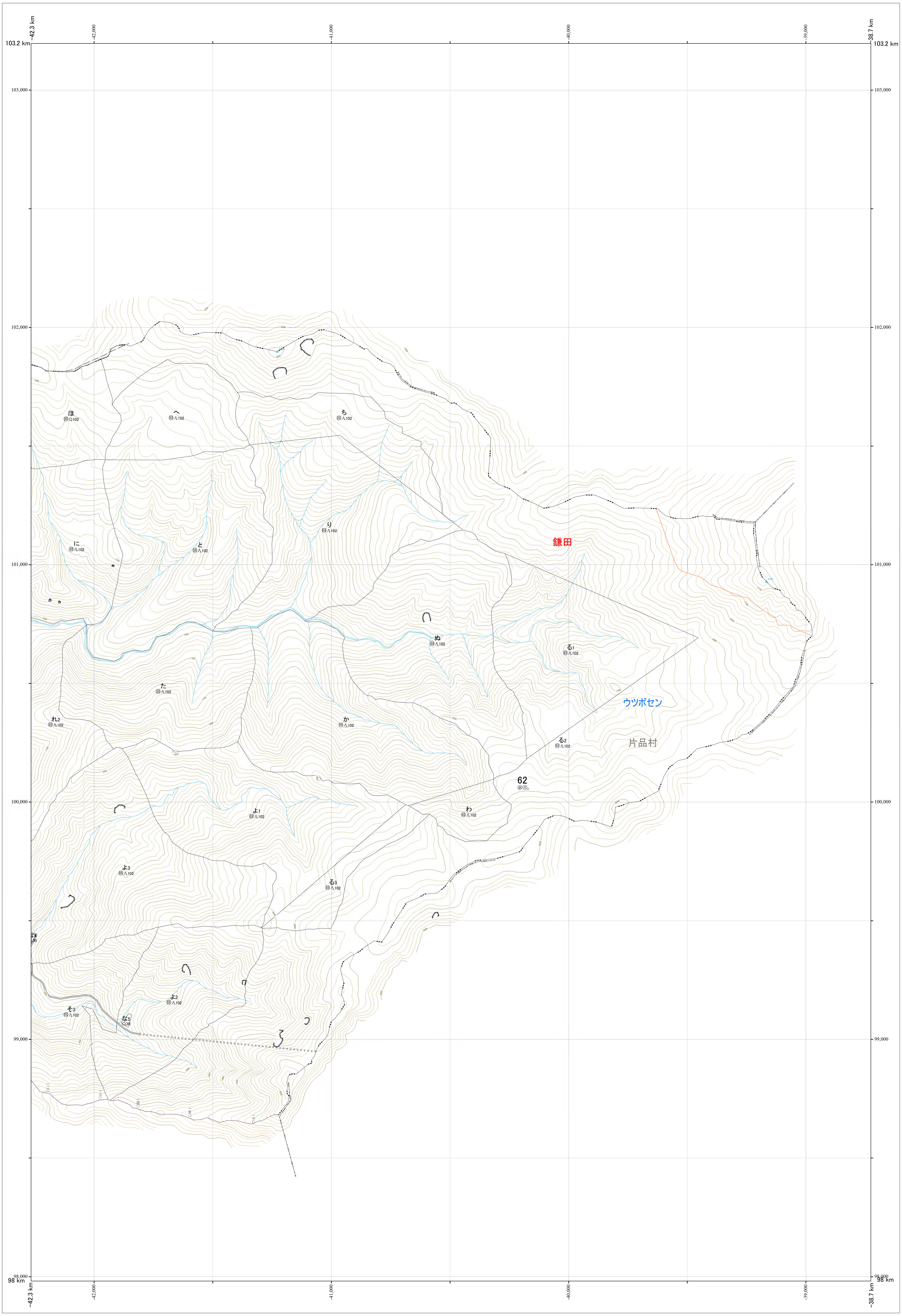

-42.3 km
-42,000
-41,000
-40,000
-39,000
-38.7 km
103.2 km
103,000
102,000
101,000
100,000
99,000
98,000
98 km
ほ
回 Q102
へ
回 Λ102
ち
回 Λ102
り
回 Λ102
に
回 Λ102
と
回 Λ102
鎌田
ぬ
回 Λ102
る1
回 Λ102
た
回 Λ102
れ2
回 Λ102
か
回 Λ102
ウツボセン
片品村
る2
回 Λ102
62
㊌㊍2
よ1
回 Λ102
わ
回 Λ102
よ3
回 Λ102
る3
回 Λ102
よ2
回 Λ102
そ3
回 Λ102
な5
Q30

林班番号：0062

令和七年度　第七次樹立

関東森林管理局　利根沼田森林管理署

利根上流　36

1:5,000

0　100　200　300　400　500　　1,000m

関東森林管理局　利根上流森林計画区
利根沼田森林管理署　基本図　37　（全187）

第Ⅸ公共座標

8.02

利根上流　37

林班番号:0060～0061,0063～0066

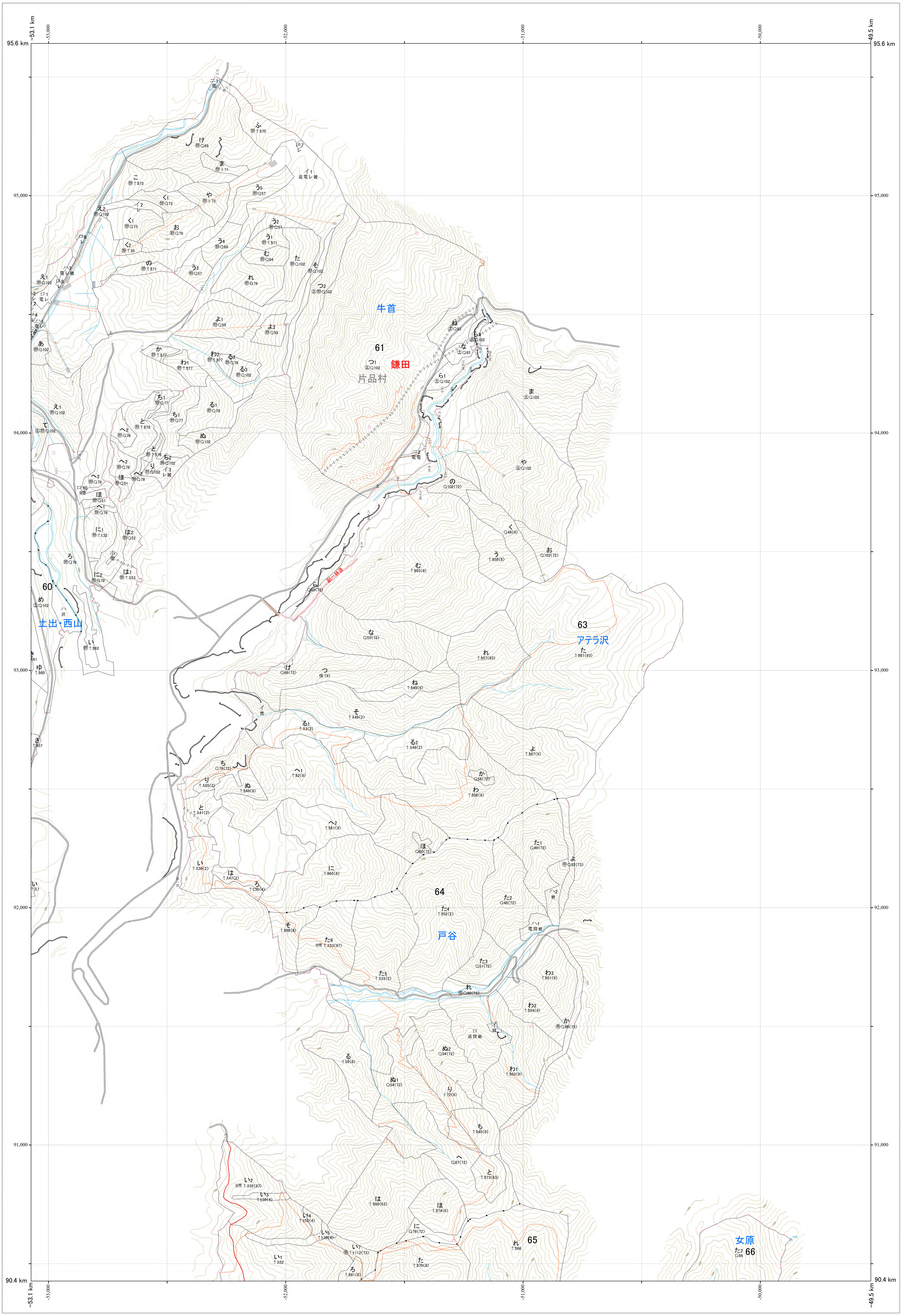

95.6 km
-53.1 km
-53,000
-52,000
-51,000
-50,000
-49.5 km
95,000
94,000
93,000
92,000
91,000
90.4 km
牛首
61
鎌田
片品村
60
土出・西山
63
アテラ沢
64
戸谷
65
女原
66

林班番号:0060～0061,0063～0066

関東森林管理局　利根沼田森林管理署

利根上流　37

令和七年度　第七次樹立

1:5,000

0　100　200　300　400　500　1,000m

関東森林管理局　利根上流森林計画区
利根沼田森林管理署　基本図 38（全187）

第IX公共座標

8.01

利根上流　38

林班番号:0063～0066,0068

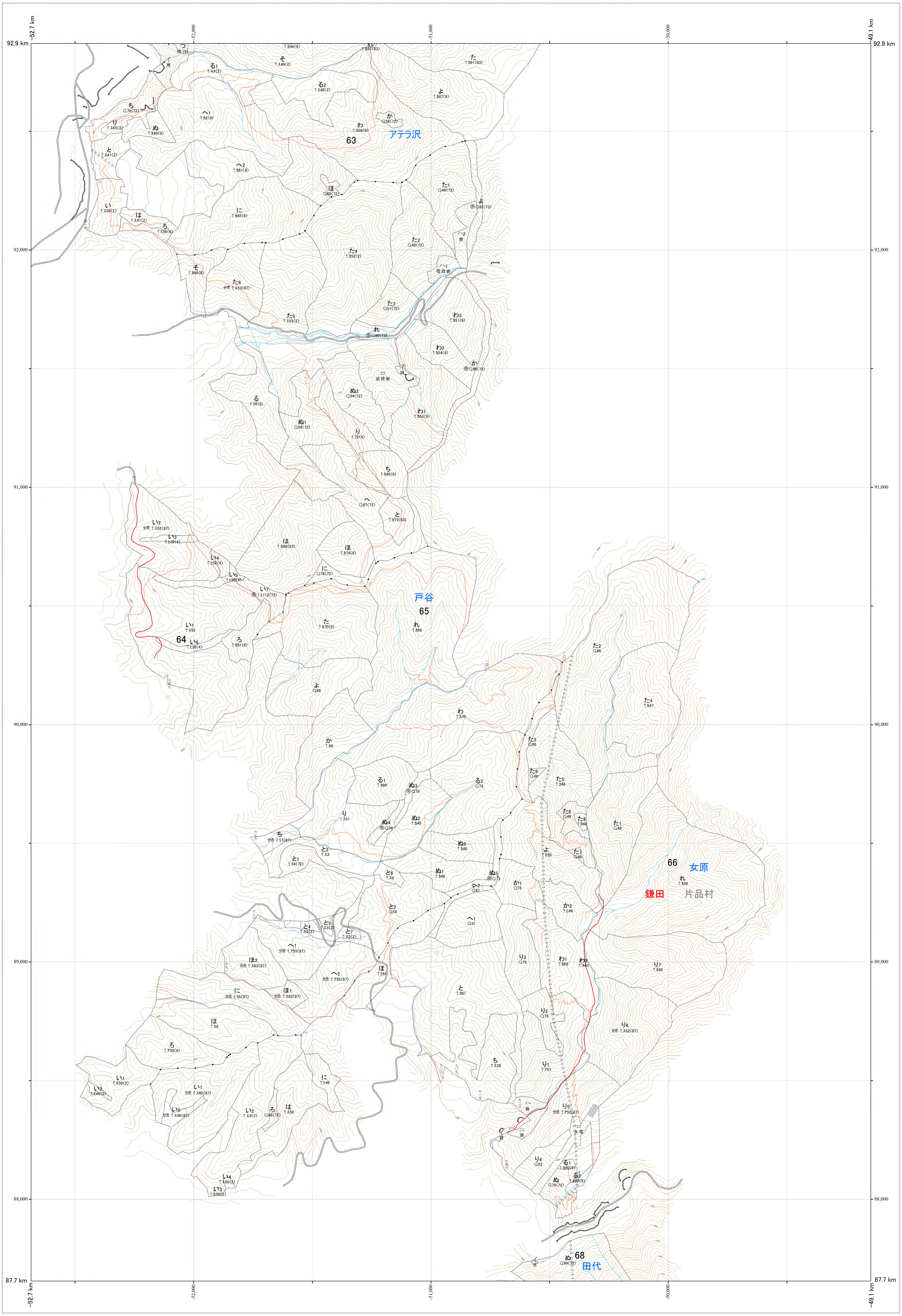

92.9 km
92.9 km
−52.7 km
−52,000
−51,000
−50,000
−49.1 km
92,000
91,000
90,000
89,000
88,000
87.7 km
87.7 km
−52.7 km
−49.1 km
63
アテラ沢
64
65
戸谷
66
女原
鎌田
片品村
68
田代

林班番号:0063～0066,0068

関東森林管理局　利根沼田森林管理署

利根上流　38

令和七年度　第七次樹立

1:5,000

0　100　200　300　400　500　1,000m

関東森林管理局　利根上流森林計画区
利根沼田森林管理署　基本図　39　（全187）

第Ⅸ公共座標

8.01

林班番号:0066～0071

利根上流　39

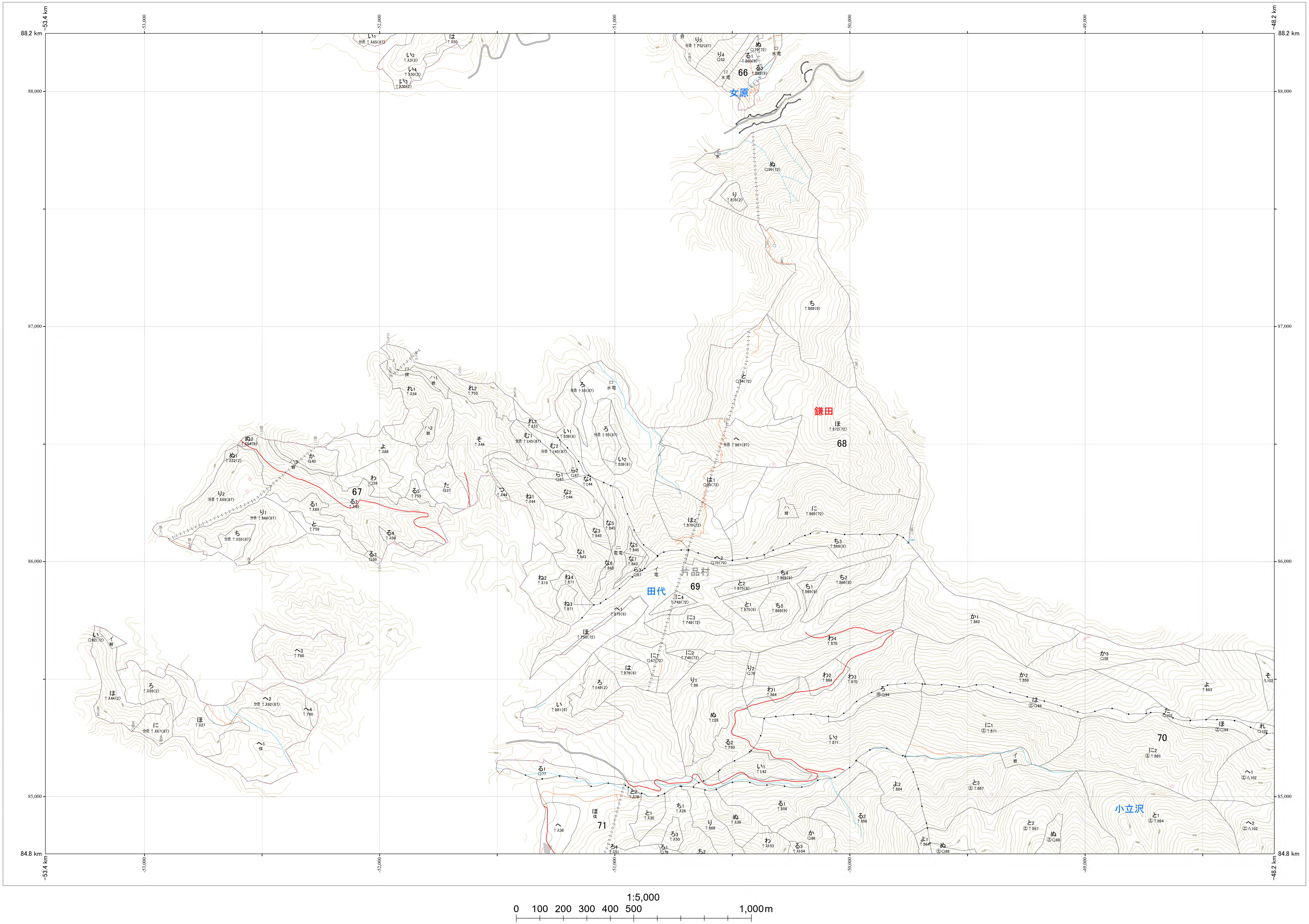
88.2 km
88,000
87,000
86,000
85,000
84.8 km
-53.4 km
-53,000
-52,000
-51,000
-50,000
-49,000
-48.2 km
66
女原
67
68
鎌田
69
片品村
田代
70
小立沢
71
1:5,000
0
100
200
300
400
500
1,000m

林班番号:0066～0071

令和七年度　第七次樹立

関東森林管理局　利根沼田森林管理署

利根上流　39

関東森林管理局　利根上流森林計画区
利根沼田森林管理署　基本図　40（全187）

第Ⅸ区公共座標

8.01

利根上流　40

林班番号：0069～0070

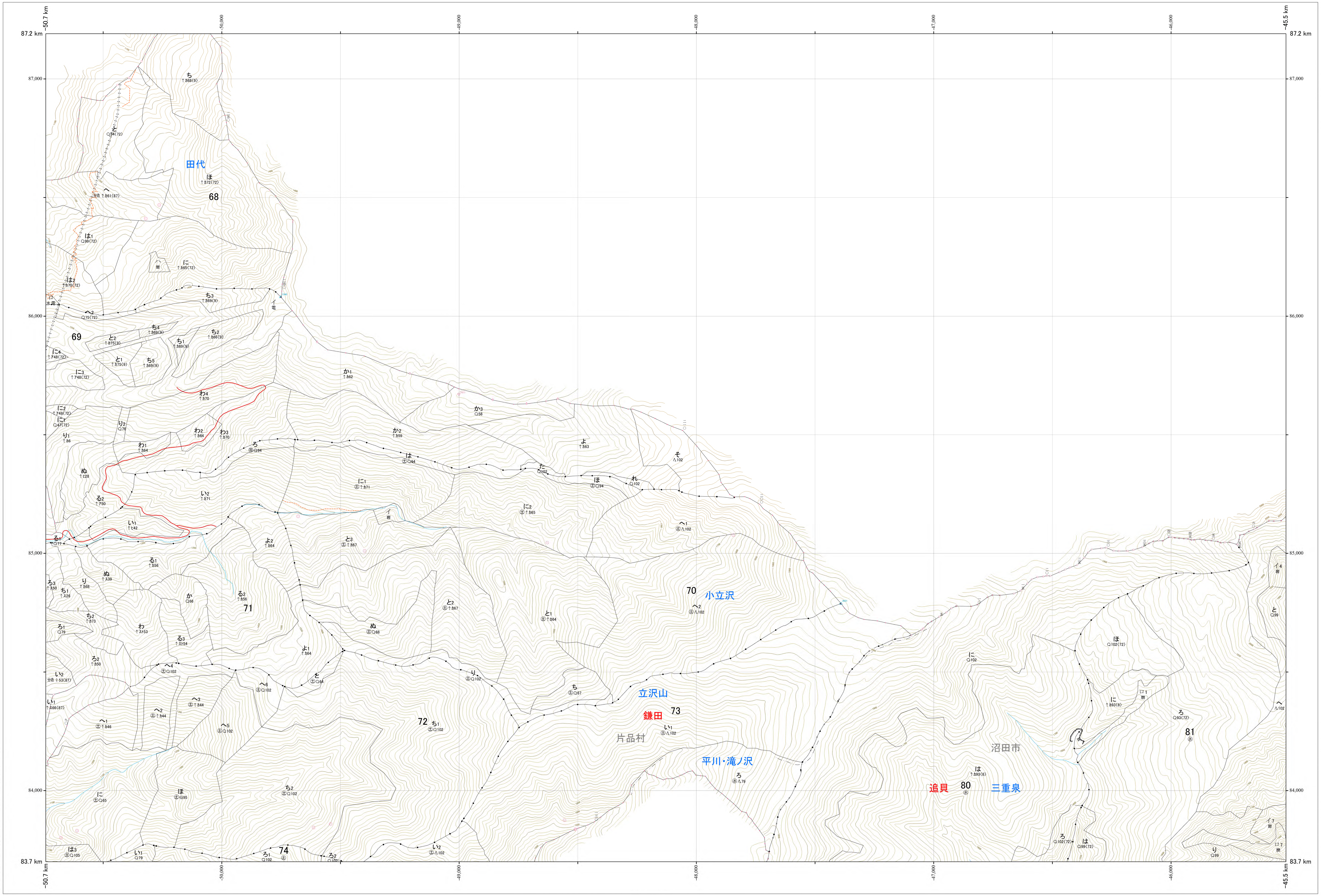
-50.7 km
-50,000
-49,000
-48,000
-47,000
-46,000
-45.5 km
87.2 km
87,000
86,000
85,000
84,000
83.7 km
田代
68
69
70
小立沢
71
72
立沢山
鎌田
73
片品村
平川・滝ノ沢
74
追貝
80
三重泉
沼田市
81

林班番号：0069～0070

利根上流　40

関東森林管理局　利根沼田森林管理署

令和七年度　第七次樹立

1:5,000

0　100　200　300　400　500　　1,000m