関東森林管理局　利根上流森林計画区
利根沼田森林管理署　基本図　11　（全187）

第Ⅸ公共座標

8.02

利根上流　11

林班番号:0016～0024,0026

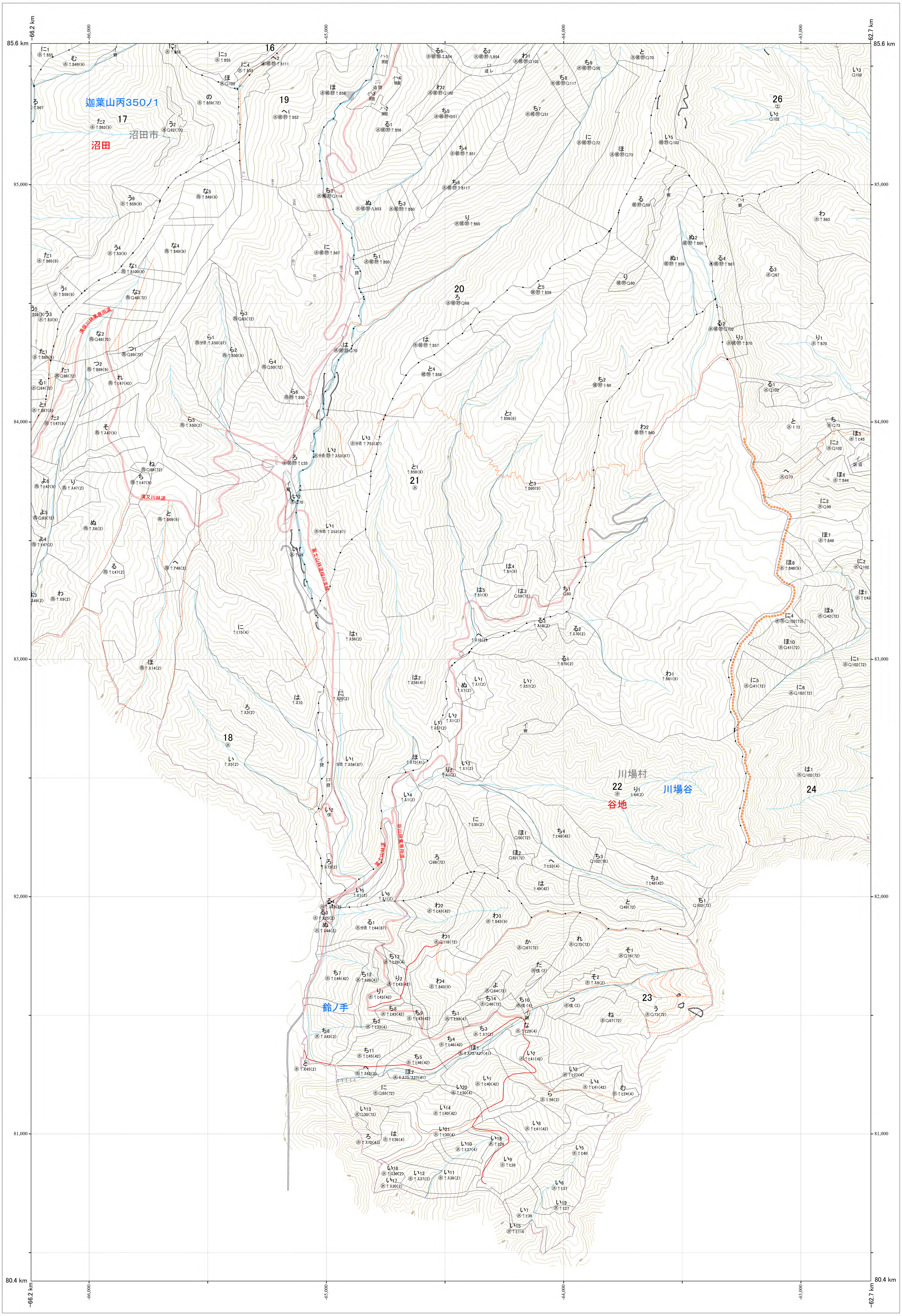

-66.2 km
-66,000
-65,000
-64,000
-63,000
-62.7 km
85.6 km
85,000
84,000
83,000
82,000
81,000
80.4 km
16
17
18
19
20
21
22
23
24
26
迦葉山丙350ノ1
沼田市
沼田
川場村
川場谷
谷地
鈴ノ手
浦又川林道

林班番号:0016～0024,0026

令和七年度　第七次樹立

関東森林管理局　利根沼田森林管理署

利根上流　11

1:5,000

0　100　200　300　400　500　1,000m

関東森林管理局　利根上流森林計画区
利根沼田森林管理署　基本図　12　（全187）

第Ⅸ公共座標

8.02

利根上流　12



沼田
16
迦葉山丙350ノ1
武尊
19
20
21
22
24
25
26
28
29
30
31
32
33
45
谷地
川場村
川場谷
白井路
片品村
花咲
中沢林道
87.2 km
87,000
86,000
85,000
84,000
83,000
82 km
-64 km
-63,000
-62,000
-61,000
-60.5 km

林班番号:0016,0019～0022,0024～0033,0045

林班番号:0016,0019～0022,0024～0033,0045

関東森林管理局　利根沼田森林管理署

利根上流　12

令和七年度　第七次樹立

1:5,000

0　100　200　300　400　500　　1,000m

関東森林管理局　利根上流森林計画区
利根沼田森林管理署　基本図　13　（全187）

第IX公共座標

8.03

利根上流　13

89.7 km
-64.6 km
-64,000
-63,000
-62,000
-61 km
89,000
88,000
87,000
86,000
85,000
84.5 km
375
376
374
371
369
51
50
49
48
大利根
みなかみ町
藤原
花咲
武尊山
片品村
迦葉山丙850ノ1
沼田
14
沼田市
15
16
19
谷地
川場谷
川場村
26
27
28
29
25
31
20
21
24
富士山林道桜川支線
中沢林道

林班番号:0014～0016,0019～0021,0024～0029,0031,0048～0051,0369,0371,0374～0376

林班番号:0014～0016,0019～0021,0024～0029,0031,0048～0051,0369,0371,0374～0376

関東森林管理局　利根沼田森林管理署

利根上流　13

令和七年度　第七次樹立

1:5,000

0　100　200　300　400　500　1,000m

関東森林管理局　利根上流森林計画区
利根沼田森林管理署　基本図　14　（全187）

第Ⅸ公共座標

8.02


武尊山
片品村
49
花咲
川場谷
谷地
27
川場村
48
29
26
47
28
25
針山新田・西沢
31
白井路
46
24
30
45
32
88.8 km
88,000
87,000
86,000
85,000
84,000
83.5 km
−62.8 km
−62,000
−61,000
−60,000
−59.3 km
大品沢林道
中沢林道

利根上流　14

林班番号：0024～0032,0045～0049

林班番号：0024～0032,0045～0049

関東森林管理局　利根沼田森林管理署

利根上流　14

令和七年度　第七次樹立

1:5,000

0　100　200　300　400　500　　1,000m

関東森林管理局 利根上流森林計画区
利根沼田森林管理署 基本図 15 （全187）

第Ⅸ公共座標

8.02


86.7 km
-63.1 km
-59.6 km
86,000
85,000
84,000
83,000
82,000
81.5 km
-63,000
-62,000
-61,000
-60,000
24
25
26
27
28
29
30
31
32
33
45
46
47
川場村
谷地
川場谷
武尊山
針山新田・西
白井路
片品村
花咲
中沢林道

利根上流 15

林班番号:0024～0033,0045～0047

林班番号:0024～0033,0045～0047

関東森林管理局 利根沼田森林管理署

利根上流 15

令和七年度 第七次樹立

1:5,000

0 100 200 300 400 500 1,000m

関東森林管理局　利根上流森林計画区
利根沼田森林管理署　基本図　16（全187）

第Ⅸ公共座標

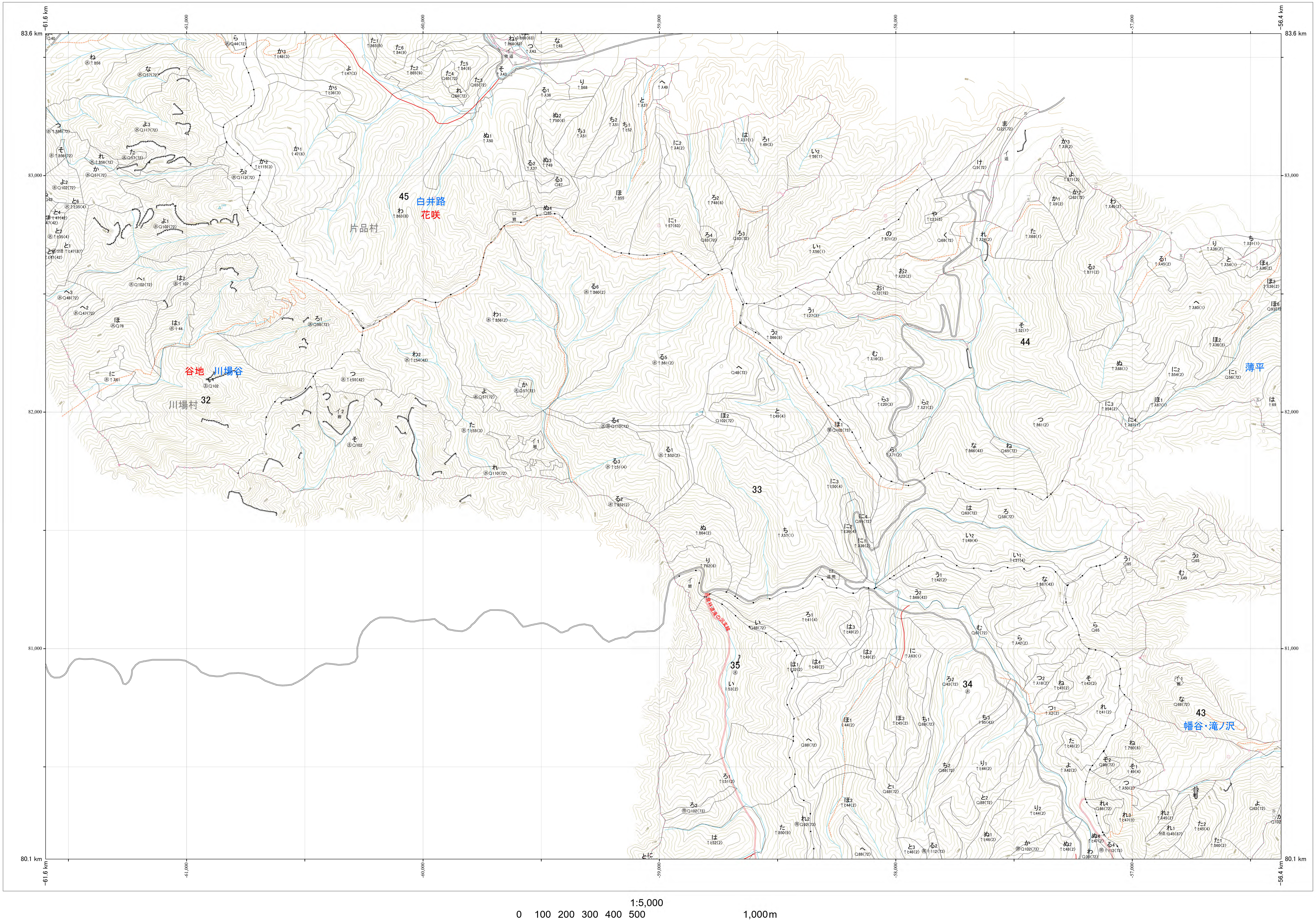
8.01
83.6 km
83,000
82,000
81,000
80.1 km
-61.6 km
-61,000
-60,000
-59,000
-58,000
-57,000
-56.4 km
45
白井路
花咲
片品村
谷地
川場谷
川場村
32
33
44
薄平
35
34
43
幡谷・滝ノ沢
1:5,000
0
100
200
300
400
500
1,000m

利根上流　16

林班番号:0032～0035,0043～0045

令和七年度　第七次樹立

林班番号:0032～0035,0043～0045

利根上流　16

関東森林管理局　利根沼田森林管理署

関東森林管理局　利根上流森林計画区
利根沼田森林管理署　基本図　17（全187）

第IX区公共座標

林班番号:0033～0036,0042～0043

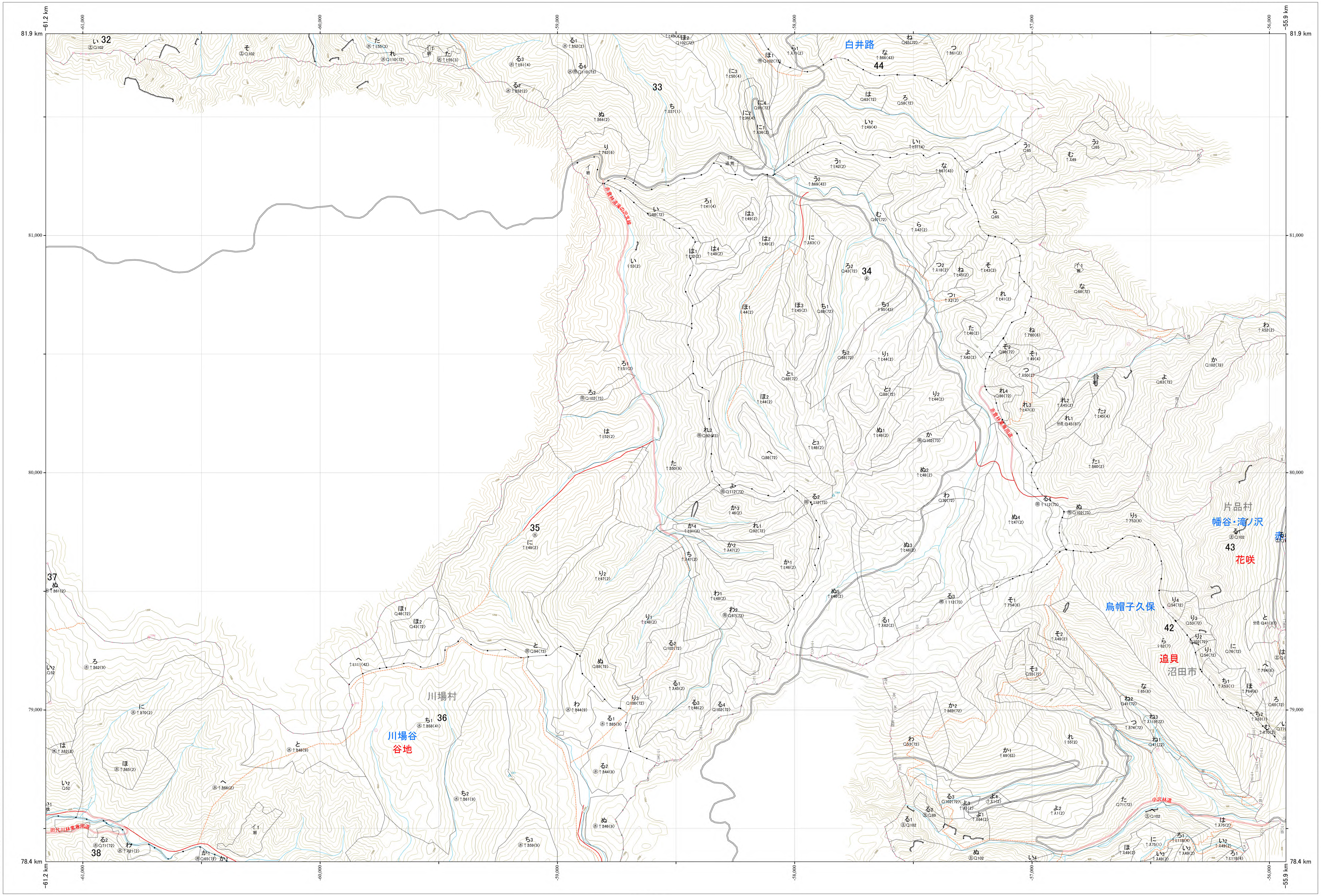
81.9 km
-61.2 km
-61,000
-60,000
-59,000
-58,000
-57,000
-56,000
-55.9 km
81,000
80,000
79,000
78.4 km
32
33
34
35
36
37
38
42
43
44
白井路
片品村
幡谷・滝ノ沢
花咲
烏帽子久保
追貝
沼田市
川場村
川場谷
谷地
小沢林道
田代川林道専用道
8.00

利根上流　17

林班番号:0033～0036,0042～0043

利根上流　17

関東森林管理局　利根沼田森林管理署

令和七年度　第七次樹立

1:5,000

0　100　200　300　400　500　1,000m

関東森林管理局　利根上流森林計画区
利根沼田森林管理署　基本図　18　（全187）

第Ⅸ公共座標

8.00

利根上流　18

林班番号：0035～0041

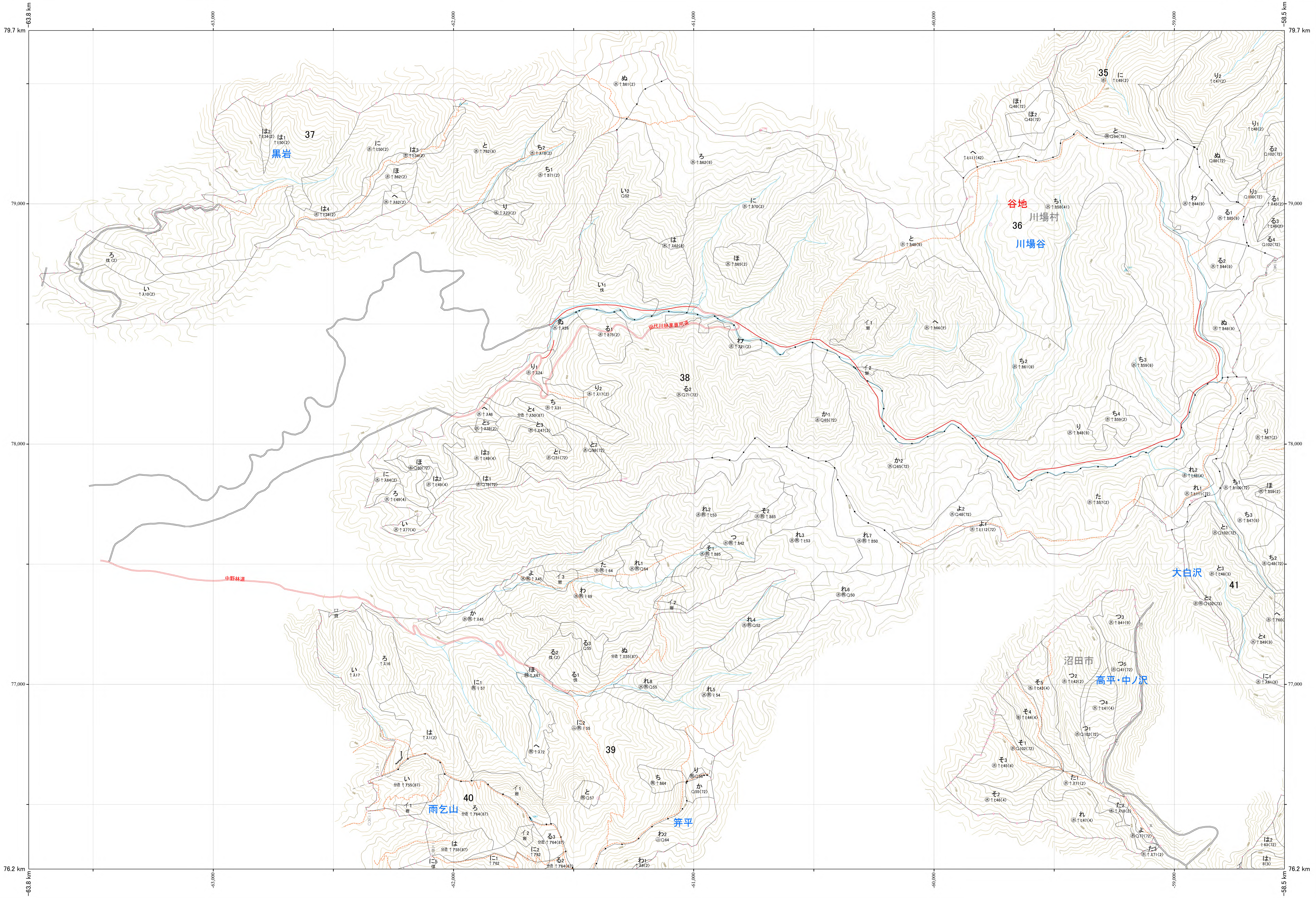
79.7 km
79,000
78,000
77,000
76.2 km
-63.8 km
-63,000
-62,000
-61,000
-60,000
-59,000
-58.5 km
37
黒岩
35
36
谷地
川場村
川場谷
38
田代川林業専用道
中野林道
39
40
41
雨乞山
笄平
大白沢
沼田市
高平・中ノ沢

1:5,000

0　100　200　300　400　500　　1,000m

利根上流　18

関東森林管理局　利根沼田森林管理署

林班番号：0035～0041

令和七年度　第七次樹立

関東森林管理局 利根上流森林計画区
利根沼田森林管理署 基本図 19 （全187）

8.00

第Ⅸ公共座標

林班番号:0036,0038～0042

利根上流 19

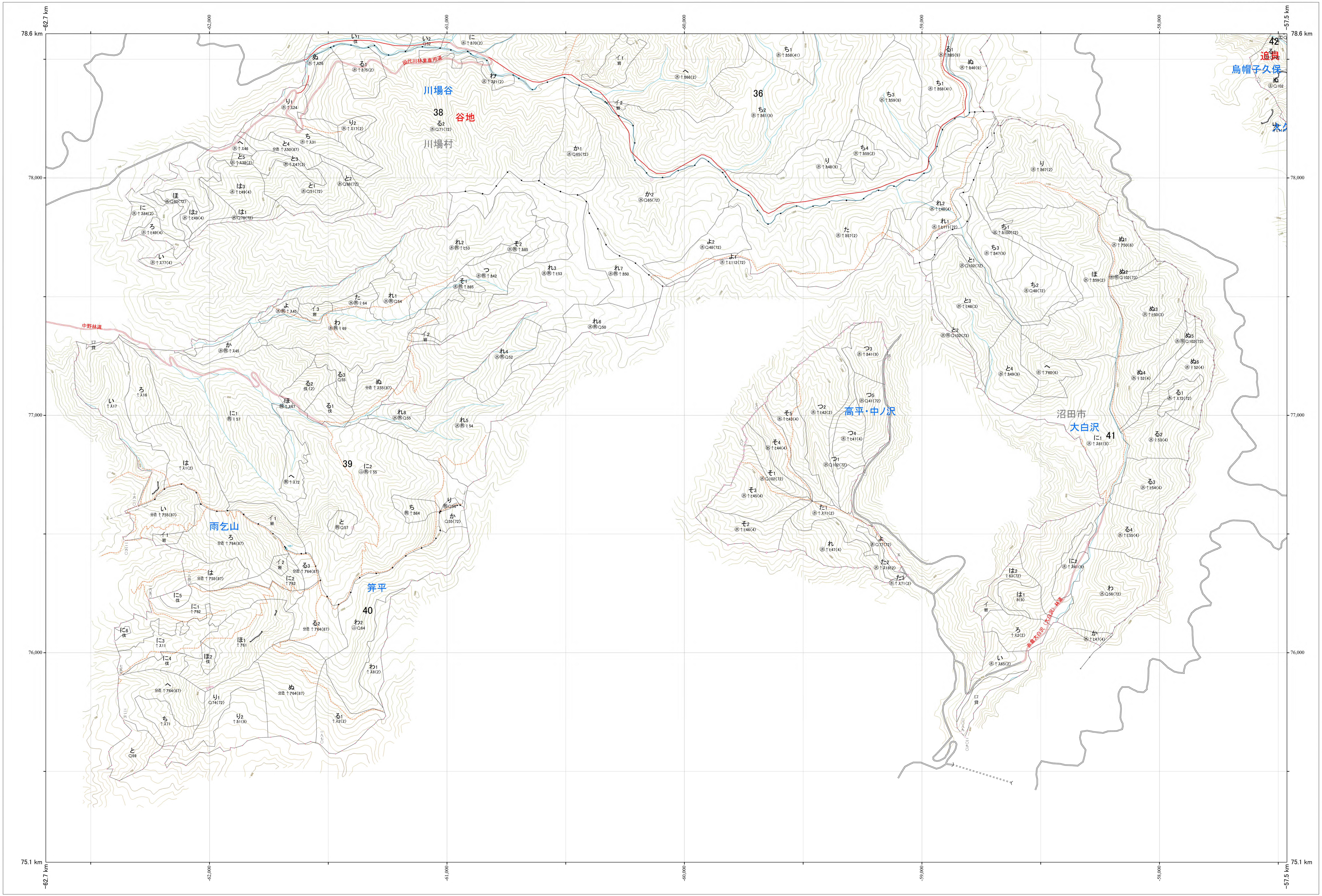
78.6 km
78,000
77,000
76,000
75.1 km
-62.7 km
-62,000
-61,000
-60,000
-59,000
-58,000
-57.5 km
川場谷
38
谷地
川場村
36
田代川林業専用道
中野林道
39
雨乞山
笄平
40
高平・中ノ沢
沼田市
大白沢
41
42
追貝
烏帽子久保

1:5,000
0 100 200 300 400 500 1,000m

林班番号:0036,0038～0042

利根上流 19

関東森林管理局 利根沼田森林管理署

令和七年度 第十次樹立

関東森林管理局　利根上流森林計画区
利根沼田森林管理署　基本図　20（全187）

第区公共座標

利根上流　20

林班番号:0034～0036,0038,0041～0043,0087,0107

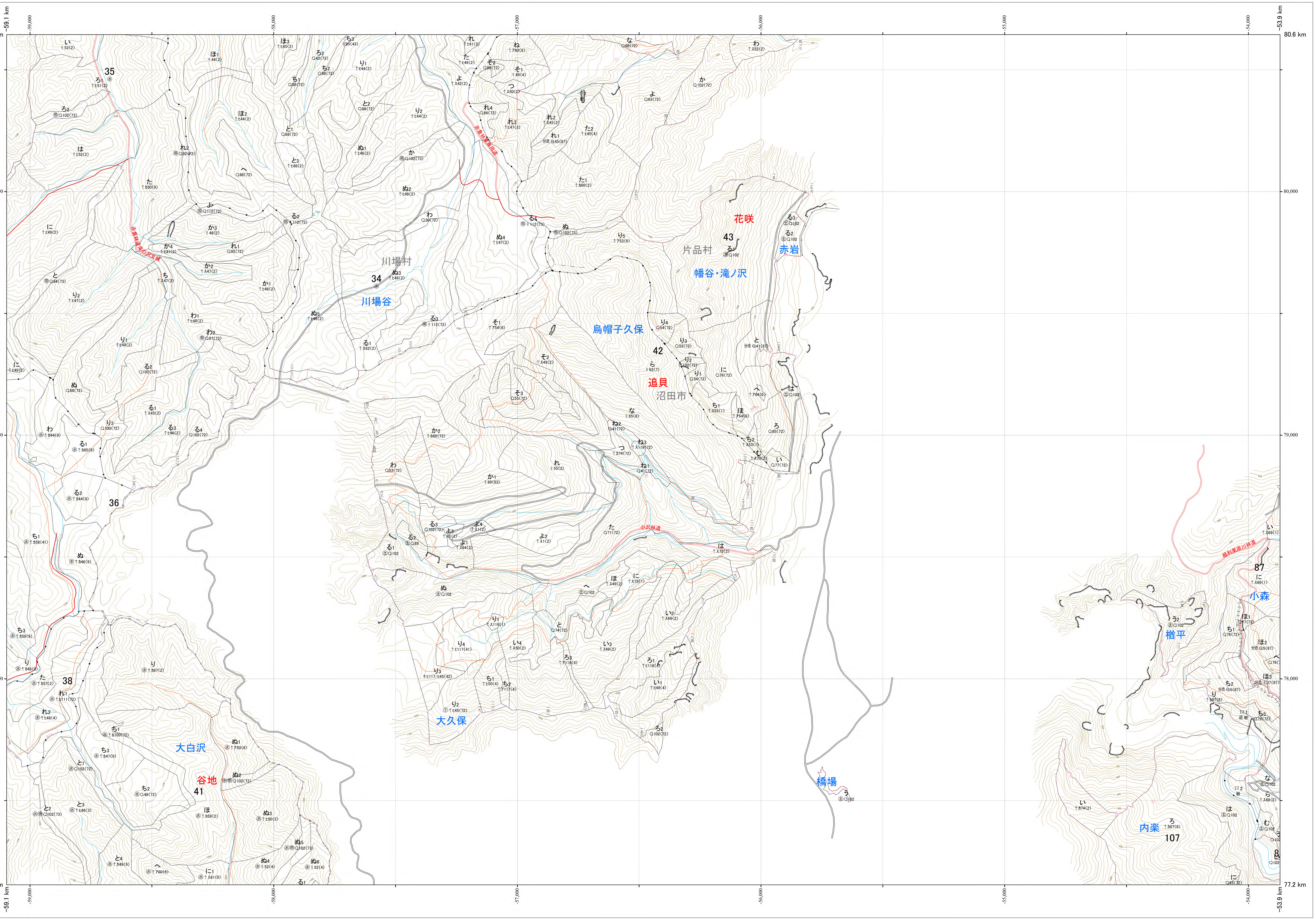

7.99
-59.1 km
-59,000
-58,000
-57,000
-56,000
-55,000
-54,000
-53.9 km
80.6 km
80,000
79,000
78,000
77.2 km
35
34
36
38
41
42
43
87
107
川場村
川場谷
片品村
花咲
赤岩
幡谷・滝ノ沢
烏帽子久保
追貝
沼田市
大久保
大白沢
谷地
橋場
小森
楢平
内楽
小沢林道
根利栗原川林道

林班番号:0034～0036,0038,0041～0043,0087,0107

令和七年度　第七次樹立

1:5,000

0　100　200　300　400　500　　1,000m

関東森林管理局　利根沼田森林管理署

利根上流　20