関東森林管理局　那珂川森林計画区
塩那森林管理署　基本図　91（全100）

第IX区公共座標　7.98

那珂川　91

林班番号：0385,0390,0405～0408,0411～0415,0420～0421

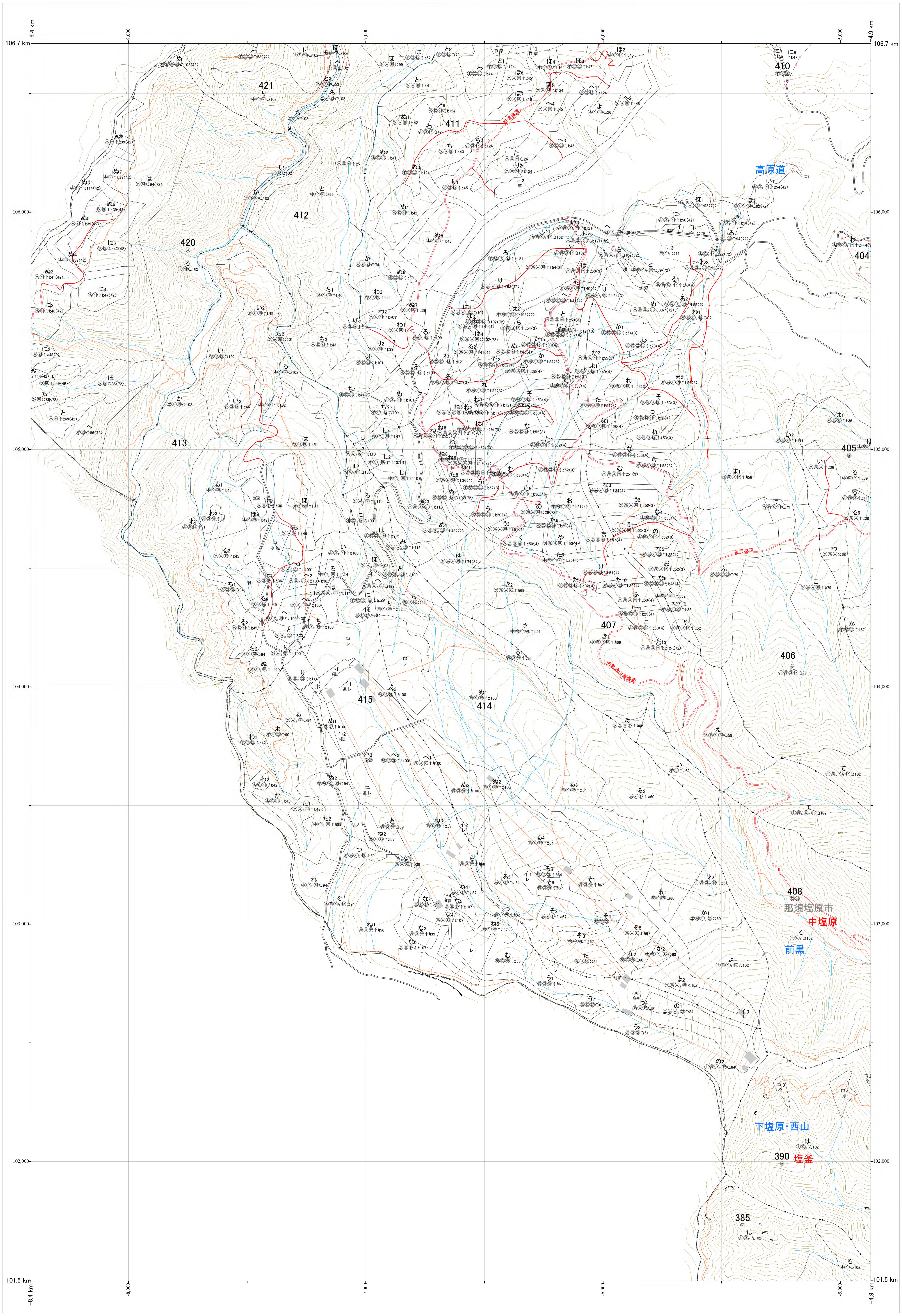
106.7 km
-8.4 km
-8,000
-7,000
-6,000
-5,000
-4.9 km
106,000
105,000
104,000
103,000
102,000
101.5 km
421
412
420
413
411
410
404
405
406
407
408
414
415
390
385
高原道
那須塩原市
中塩原
前黒
下塩原・西山
塩釜

林班番号：0385,0390,0405～0408,0411～0415,0420～0421

関東森林管理局　塩那森林管理署

那珂川　91

令和七年度　第七次樹立

1:5,000

0　100　200　300　400　500　1,000m

関東森林管理局　那珂川森林計画区
塩那森林管理署　基本図　92（全100）

第Ⅸ公共座標　7.98

那珂川　92

林班番号：0406～0407,0410～0415,0420～0424

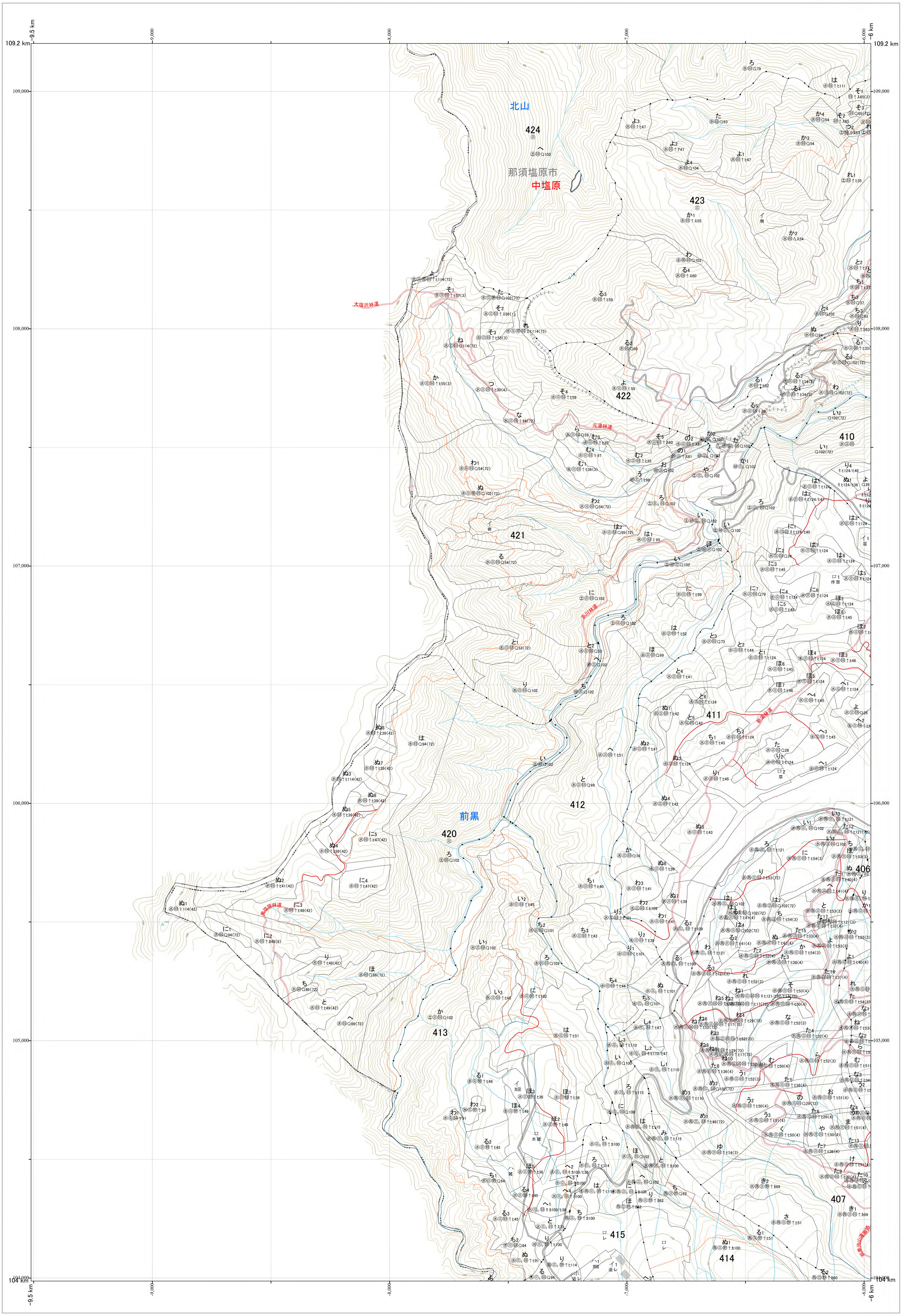

109.2 km
104 km
-9.5 km
-6 km
109,000
108,000
107,000
106,000
105,000
104,000
-9,000
-8,000
-7,000
-6,000
北山
424
那須塩原市
中塩原
423
422
421
420
前黒
410
411
412
413
414
415
406
407
大塩沢林道
元湯林道
赤川林道
新湯林道

1:5,000

0　100　200　300　400　500　1,000m

那珂川　92

関東森林管理局　塩那森林管理署

令和七年度　第七次樹立

関東森林管理局　那珂川森林計画区
塩那森林管理署　基本図　93（全100）

第区公共座標

7.99
110.9 km
107.4 km
-9.2 km
-3.9 km
-9,000
-8,000
-7,000
-6,000
-5,000
-4,000
110,000
109,000
108,000
421
422
423
424
425
426
427
428
430
431
409
410
411
404
那須塩原市
北山
中塩原
前黒
大塩沢林道
元湯林道

1:5,000
0　100　200　300　400　500　　1,000m

林班番号：0409～0411,0421～0428,0430～0431

那珂川　93

関東森林管理局　塩那森林管理署

林班番号：0409～0411,0421～0428,0430～0431

那珂川　93

令和七年度　第七次樹立

関東森林管理局　那珂川森林計画区
塩那森林管理署　基本図　94（全100）

第Ⅸ公共座標

7.99

林班番号:0424～0434,0438～0439

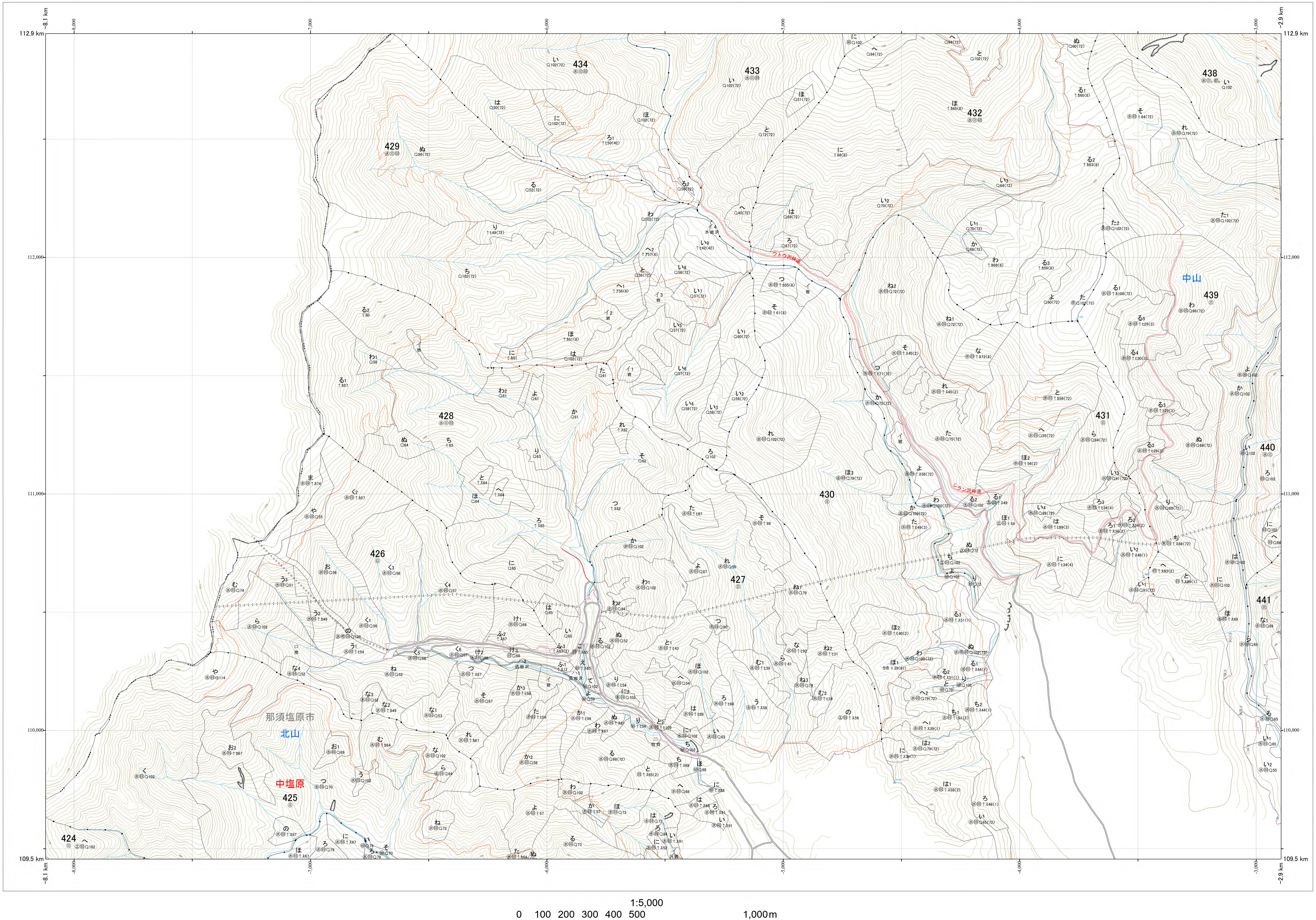
112.9 km
112,000
111,000
110,000
109.5 km
-8.1 km
-8,000
-7,000
-6,000
-5,000
-4,000
-3,000
-2.9 km
424
425
426
427
428
429
430
431
432
433
434
438
439
440
441
那須塩原市
北山
中塩原
中山
ウトウ沢林道
ゴラン沢林道
1:5,000
0
100
200
300
400
500
1,000m

那珂川　94

林班番号:0424～0434,0438～0439

令和七年度
第七次樹立

那珂川　94

関東森林管理局
塩那森林管理署

関東森林管理局　那珂川森林計画区
塩那森林管理署　基本図　95（全100）

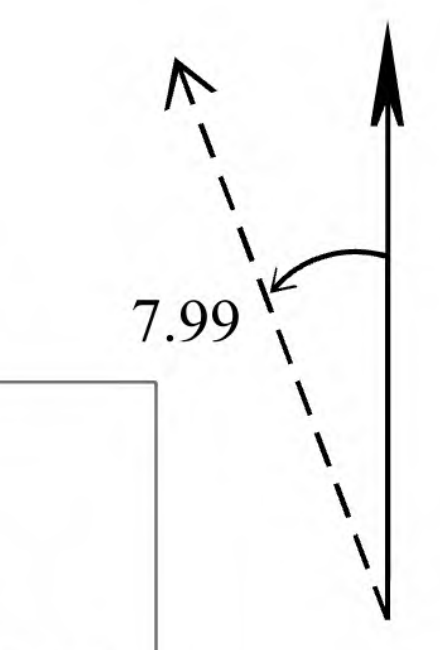

第Ⅸ公共座標

那珂川　95

林班番号:0189,0425〜0439



115 km
114,000
113,000
112,000
111,000
110,000
109.7 km
-6.9 km
-6,000
-5,000
-4,000
-3.4 km
深山
那須
189
436
437
435
438
中山
434
那須塩原市
中塩原
北山
433
429
432
439
428
431
430
426
427
425
ウトウ沢林道

林班番号:0189,0425〜0439

関東森林管理局　塩那森林管理署

那珂川　95

令和七年度　第七次樹立

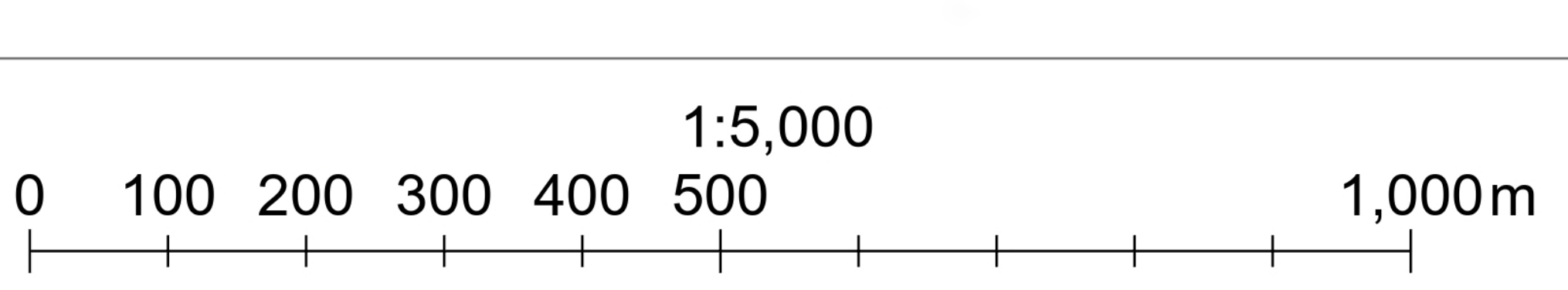

1:5,000
0　100　200　300　400　500　1,000m

関東森林管理局　那珂川森林計画区
塩那森林管理署　基本図　96（全100）

第区公共座標

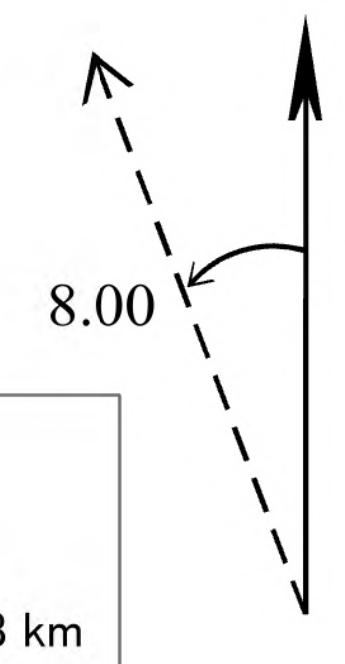

林班番号:0188～0190,0429,0432～0440

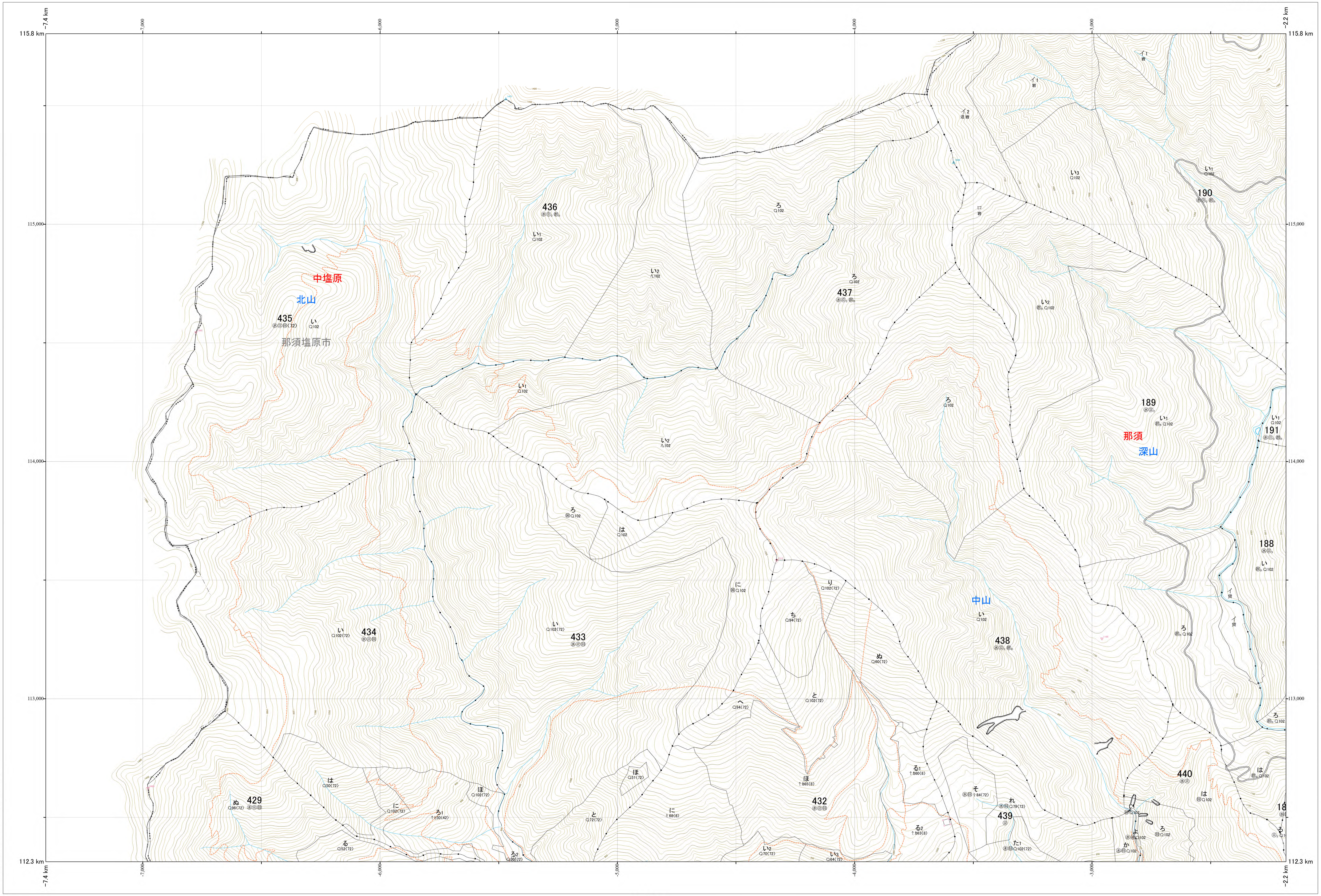
115.8 km
115,000
114,000
113,000
112.3 km
−7.4 km
−7,000
−6,000
−5,000
−4,000
−3,000
−2.2 km
中塩原
北山
那須塩原市
那須
深山
中山
435
436
437
438
439
440
434
433
432
429
188
189
190
191

那珂川　96

林班番号:0188～0190,0429,0432～0440

関東森林管理局　塩那森林管理署

那珂川　96

令和七年度　第七次樹立

1:5,000

0　100　200　300　400　500　　1,000m

関東森林管理局　那珂川森林計画区
塩那森林管理署　基本図　97（全100）

第Ⅸ公共座標　7.98

那珂川　97

林班番号:0185〜0189,0192,0402,0431〜0432,0438〜0444,0454

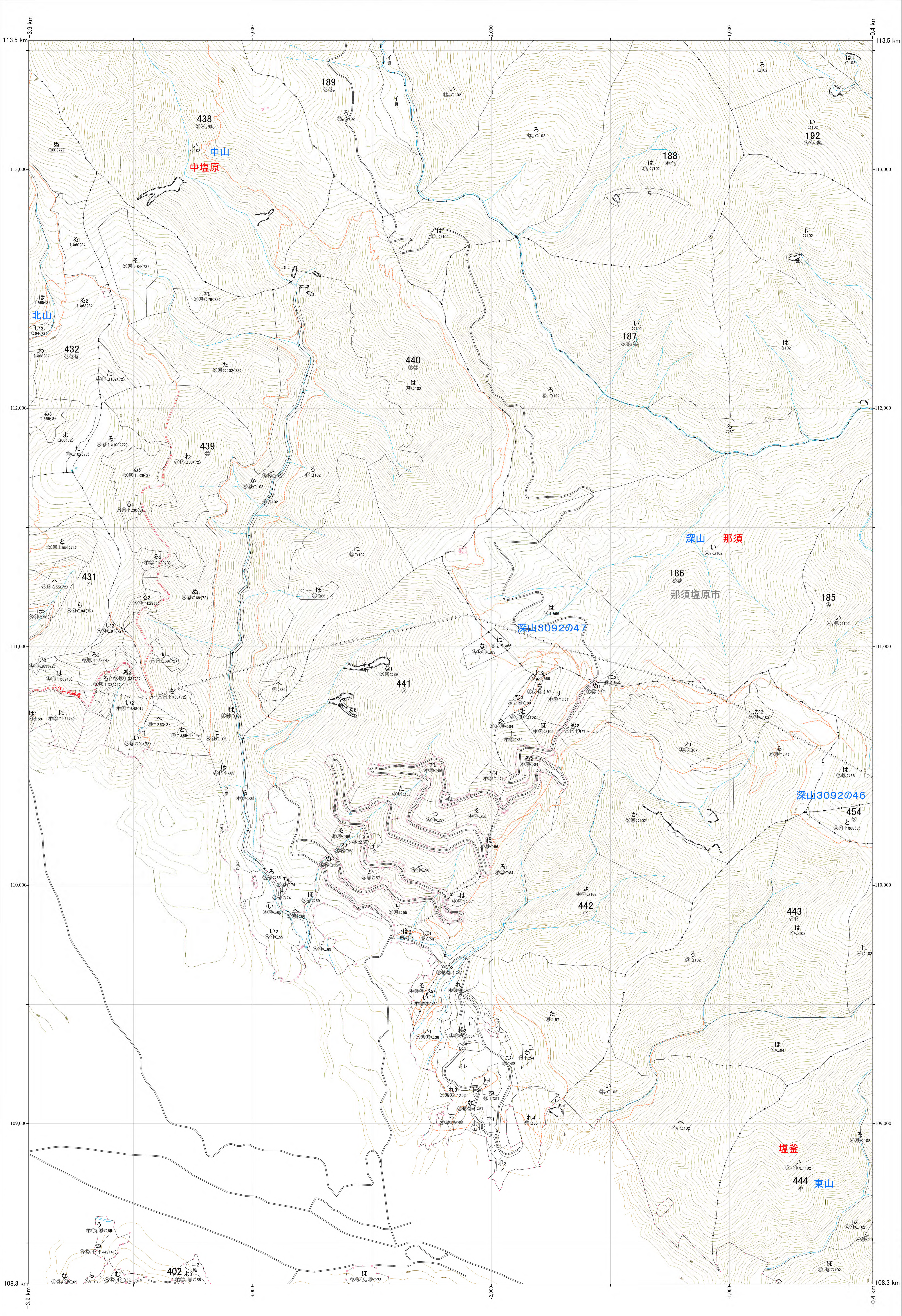
113.5 km
113,000
112,000
111,000
110,000
109,000
108.3 km
-3.9 km
-3,000
-2,000
-1,000
-0.4 km
189
438
中山
中塩原
188
192
北山
432
440
187
439
431
深山
那須
186
那須塩原市
185
深山3092の47
441
深山3092の46
454
442
443
塩釜
444
東山
402

林班番号:0185〜0189,0192,0402,0431〜0432,0438〜0444,0454

関東森林管理局　塩那森林管理署

那珂川　97

令和七年度　第七次樹立

1:5,000

0　100　200　300　400　500　1,000m

関東森林管理局　那珂川森林計画区
塩那森林管理署　基本図　98（全100）

第Ⅸ公共座標

林班番号:0183～0185,0195,0373～0376,0378,0394,0398,0400～0402,0441～0448,0452～0454

那珂川　98


深山3012-046
185
184
183
深山
那須
東山1183－10
441
442
443
444
445
446
447
448
452
453
454
中塩原
中山
関谷・西山
八汐林道
安戸山林道
塩釜
東山
那須塩原市
402
401
400
塙坂
冨士山
378
塩原第2
375
374
373
下塩原・西山
矢板
金沢・西山
110.4 km
110,000
109,000
108,000
107,000
106.9 km
-2.2 km
-2,000
-1,000
0
1,000
2,000
3,000
3.1 km
1:5,000
0　100　200　300　400　500　1,000m

7.97

林班番号:0183～0185,0195,0373～0376,0378,0394,0398,0400～0402,0441～0448,0452～0454

那珂川　98

関東森林管理局　塩那森林管理署

令和七年度　第七次樹立

関東森林管理局 那珂川森林計画区
塩那森林管理署 基本図 99（全100）

第Ⅸ公共座標 7.96

那珂川 99

林班番号:0183,0195,0369～0375,0447～0454

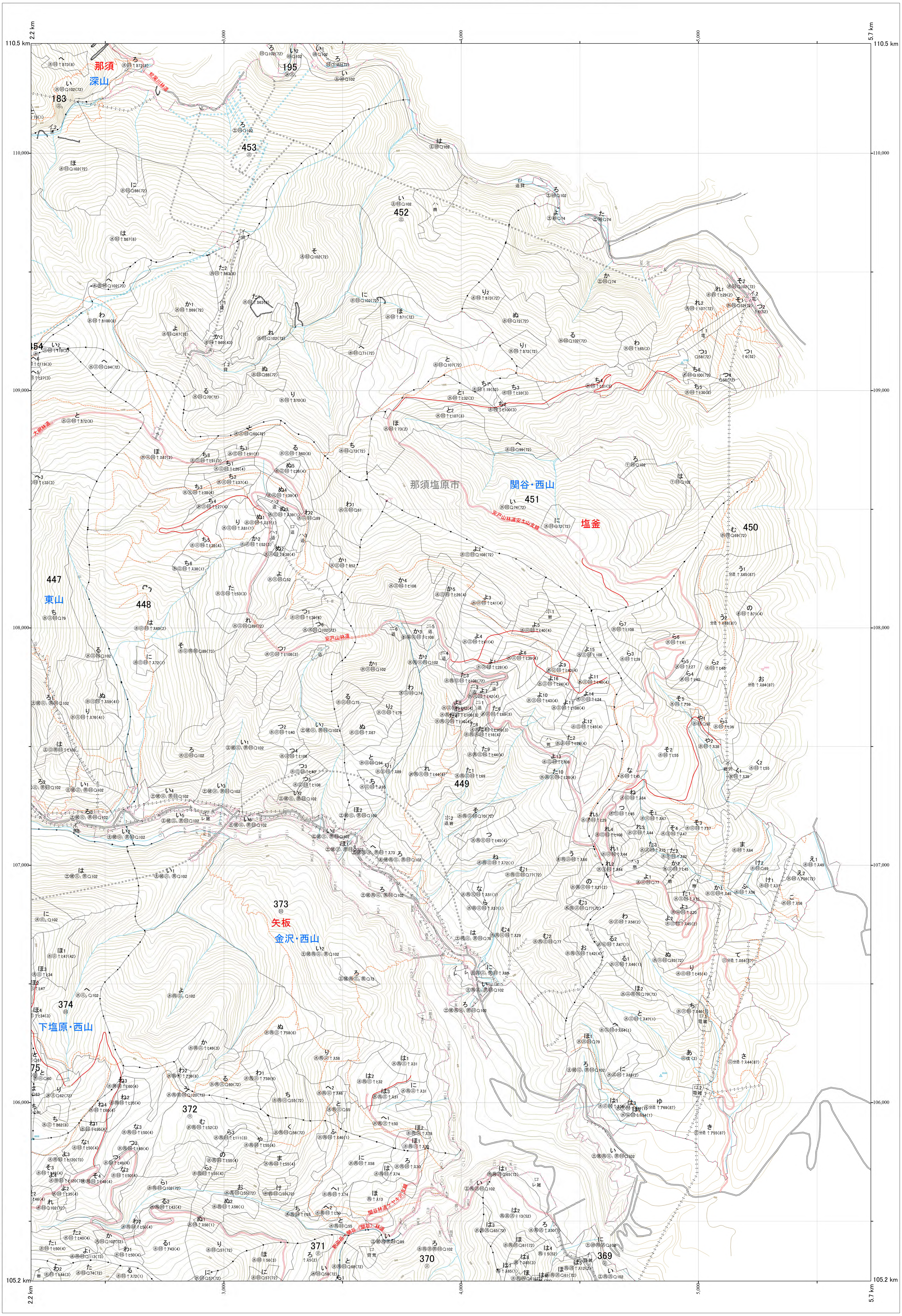
110.5 km
2.2 km
3,000
4,000
5,000
5.7 km
110,000
109,000
108,000
107,000
106,000
105.2 km
那須
深山
183
195
453
452
454
那須塩原市
関谷・西山
451
塩釜
450
447
東山
448
安戸山林道
安戸山林道安土山支線
大網林道
449
373
矢板
金沢・西山
374
下塩原・西山
375
372
371
370
369
聖谷林道

林班番号:0183,0195,0369～0375,0447～0454

関東森林管理局 塩那森林管理署

那珂川 99

令和七年度 第七次樹立

1:5,000

0 100 200 300 400 500 1,000m

関東森林管理局　那珂川森林計画区
塩那森林管理署　基本図　100（全100）

第Ⅸ区公共座標

7.98

那珂川　100

林班番号:0183～0186,0194～0195,0442～0449,0451～0454


111.6 km
108.1 km
-1.2 km
4.1 km
深山
那須塩原市
那須
186
185
184
194
195
183
中2の47
中塩原
442
中山
深山3092の46
東山1183－10
443
454
塩釜
東山
453
関谷・西山
452
八汐林道
安戸山林道
444
446
445
447
448
449
451

1:5,000

0　100　200　300　400　500　　　1,000m

林班番号：0183～0186,0194～0195,0442～0449,0451～0454

那珂川　100

関東森林管理局　塩那森林管理署

令和七年度　第七次樹立