関東森林管理局　那珂川森林計画区
塩那森林管理署　基本図　81（全100）

7.96

第Ⅸ公共座標

林班番号:0369～0378,0445～0450

那珂川　81


108.1 km
104.6 km
0.3 km
5.6 km
445
446
447
448
449
450
367
369
370
371
372
373
374
375
376
377
378
東山
塩釜
那須塩原市
塩原第2
下塩原・西山
矢板
金沢・西山
関谷・西山
安戸山林道

1:5,000

0　100　200　300　400　500　　1,000m

那珂川　81

関東森林管理局　塩那森林管理署

林班番号:0369～0378,0445～0450

那珂川　81

令和七年度　第七次樹立

関東森林管理局　那珂川森林計画区
塩那森林管理署　基本図 82（全100）

第Ⅸ公共座標　7.97

那珂川　82

林班番号:0368,0370～0380,0386～0387,0391,0393～0394,0398,0400,0444～0448



-0.8 km
1,000
2,000
2.7 km
108.7 km
108,000
107,000
106,000
105,000
104,000
103.5 km
454
446
447
448
444
445
塩釜
東山
那須塩原市
関谷・西山
大網林道
374
375
376
塩原第2
373
372
富士山
400
塩ノ湯
398
394
393
377
378
下塩原・西山
矢板
371
金沢・西山
391
386
379
岳山
370
369
380
387
381
368
367

林班番号:0368,0370～0380,0386～0387,0391,0393～0394,0398,0400,0444～0448

関東森林管理局　塩那森林管理署

那珂川　82

令和七年度　第七次樹立

1:5,000

0　100　200　300　400　500　1,000m

関東森林管理局　那珂川森林計画区
塩那森林管理署　基本図　83（全100）

第Ⅸ公共座標

7.96

那珂川　83

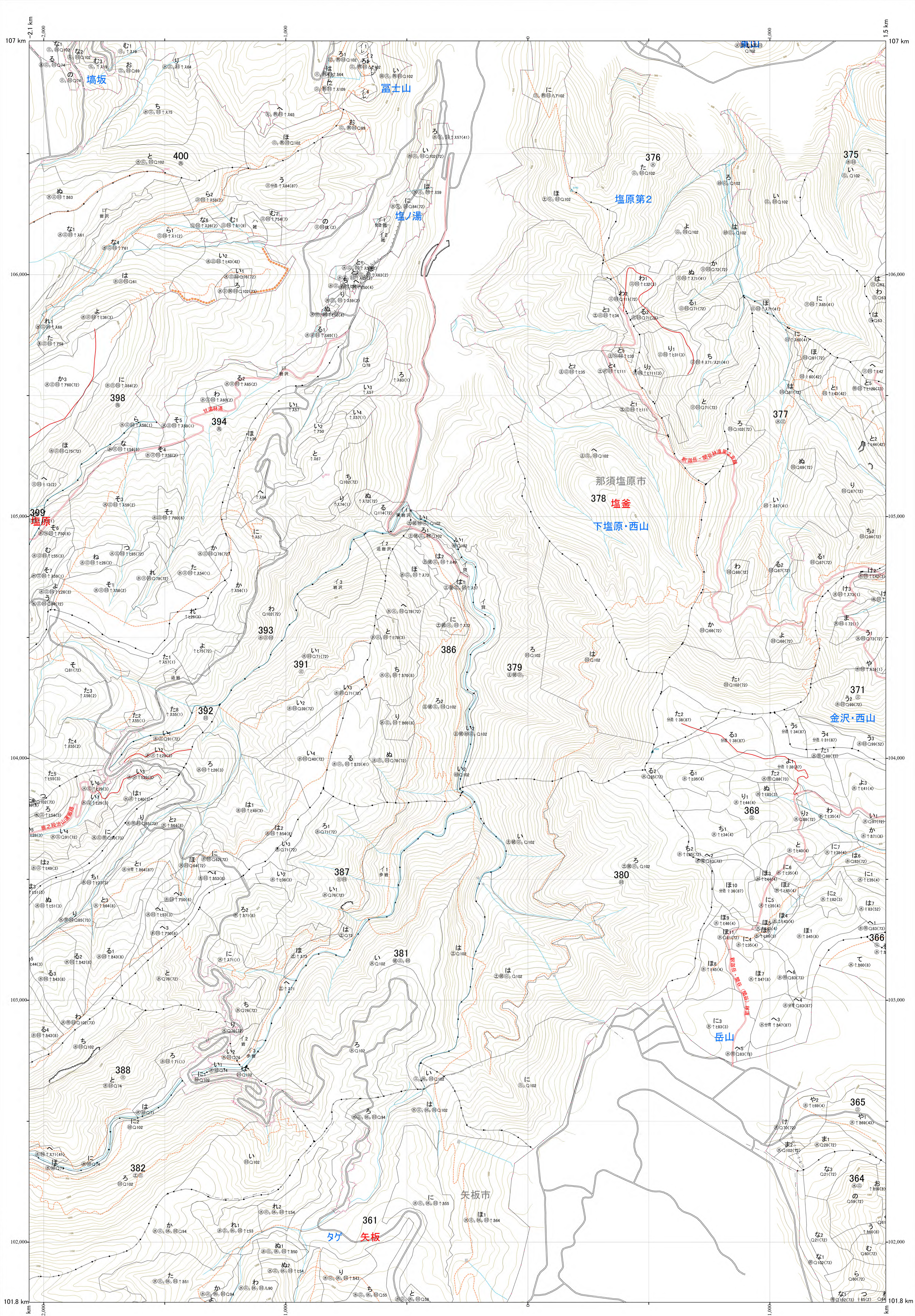

107 km
106,000
105,000
104,000
103,000
102,000
101.8 km
-2.1 km
-2,000
-1,000
0
1,000
1.5 km
塙坂
冨士山
鶏山
塩ノ湯
塩原第２
400
376
375
398
394
377
那須塩原市
378
塩釜
399
塩原
下塩原・西山
393
386
379
391
371
金沢・西山
392
368
387
380
366
381
岳山
388
365
382
364
矢板市
361
タゲ
矢板

林班番号：0361,0364～0365,0368,0371,0375～0382,0386～0388,0391～0394,0398,0400

林班番号：0361,0364～0365,0368,0371,0375～0382,0386～0388,0391～0394,0398,0400

1:5,000

0　100　200　300　400　500　　　1,000m

関東森林管理局　塩那森林管理署

那珂川　83

令和七年度　第七次樹立

関東森林管理局　那珂川森林計画区
塩那森林管理署　基本図　84（全100）

第Ⅸ公共座標

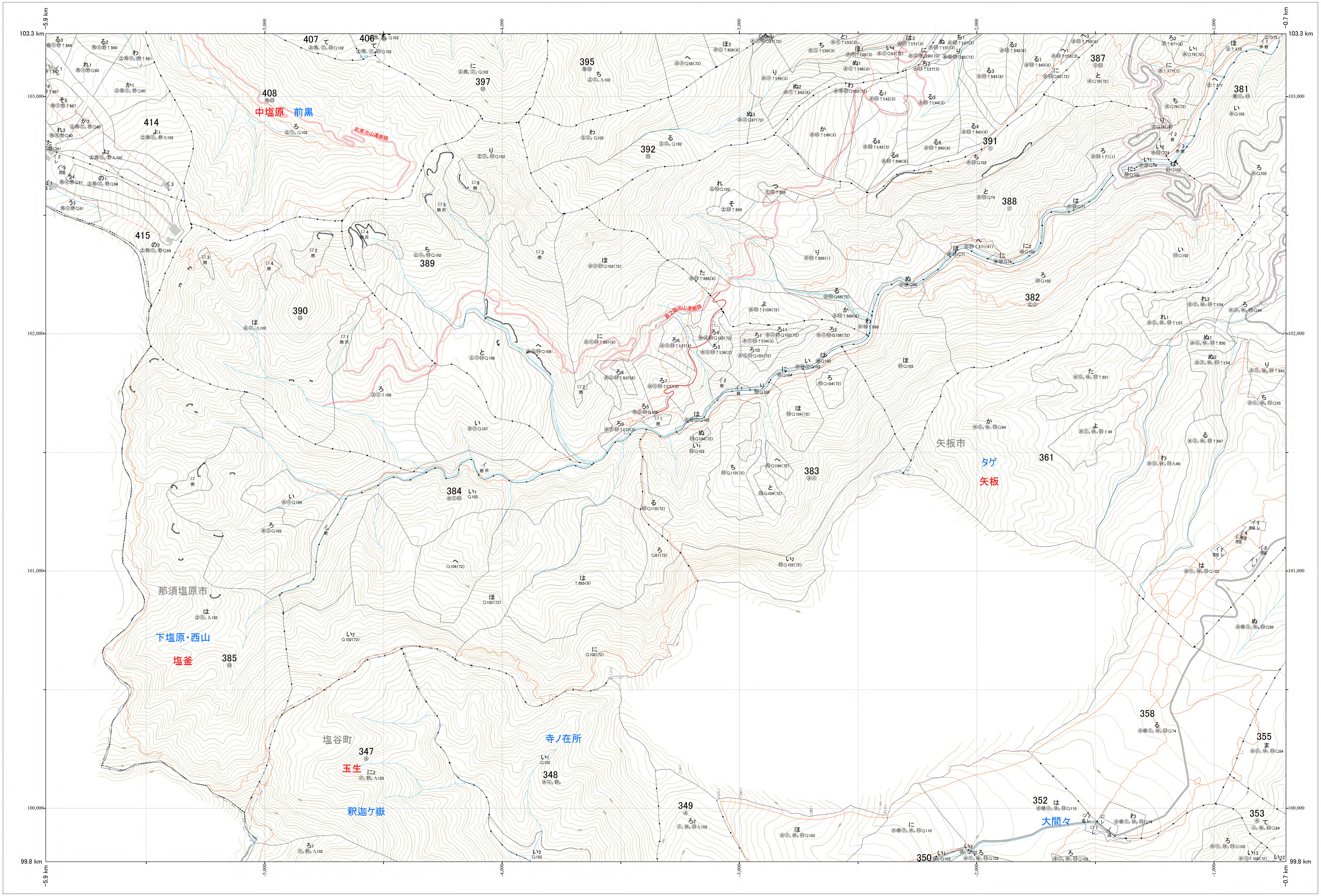
7.96
103.3 km
99.8 km
-5.9 km
-0.7 km
-5,000
-4,000
-3,000
-2,000
-1,000
103,000
102,000
101,000
100,000
408
407
406
395
397
414
415
389
390
392
391
387
381
388
382
361
384
383
385
347
348
349
350
352
353
355
358
中塩原
前黒
前黒治山運搬路
鹿之股治山運搬路
矢板市
タゲ
矢板
那須塩原市
下塩原・西山
塩釜
塩谷町
玉生
寺ノ在所
釈迦ケ嶽
大間々

林班番号：0346～0350,0352～0353,0355,0358,0361,0381～0385,0387～0393,0395,0397,0405～0408,0414～0415

那珂川　84

林班番号：0346～0350,0352～0353,0355,0358,0361,0381～0385,0387～0393,0395,0397,0405～0408,0414～0415

関東森林管理局　塩那森林管理署

那珂川　84

1:5,000
0　100　200　300　400　500　1,000m

令和七年度
第七次樹立

関東森林管理局　那珂川森林計画区
塩那森林管理署　基本図　85（全100）

第Ⅸ公共座標　7.97

那珂川　85

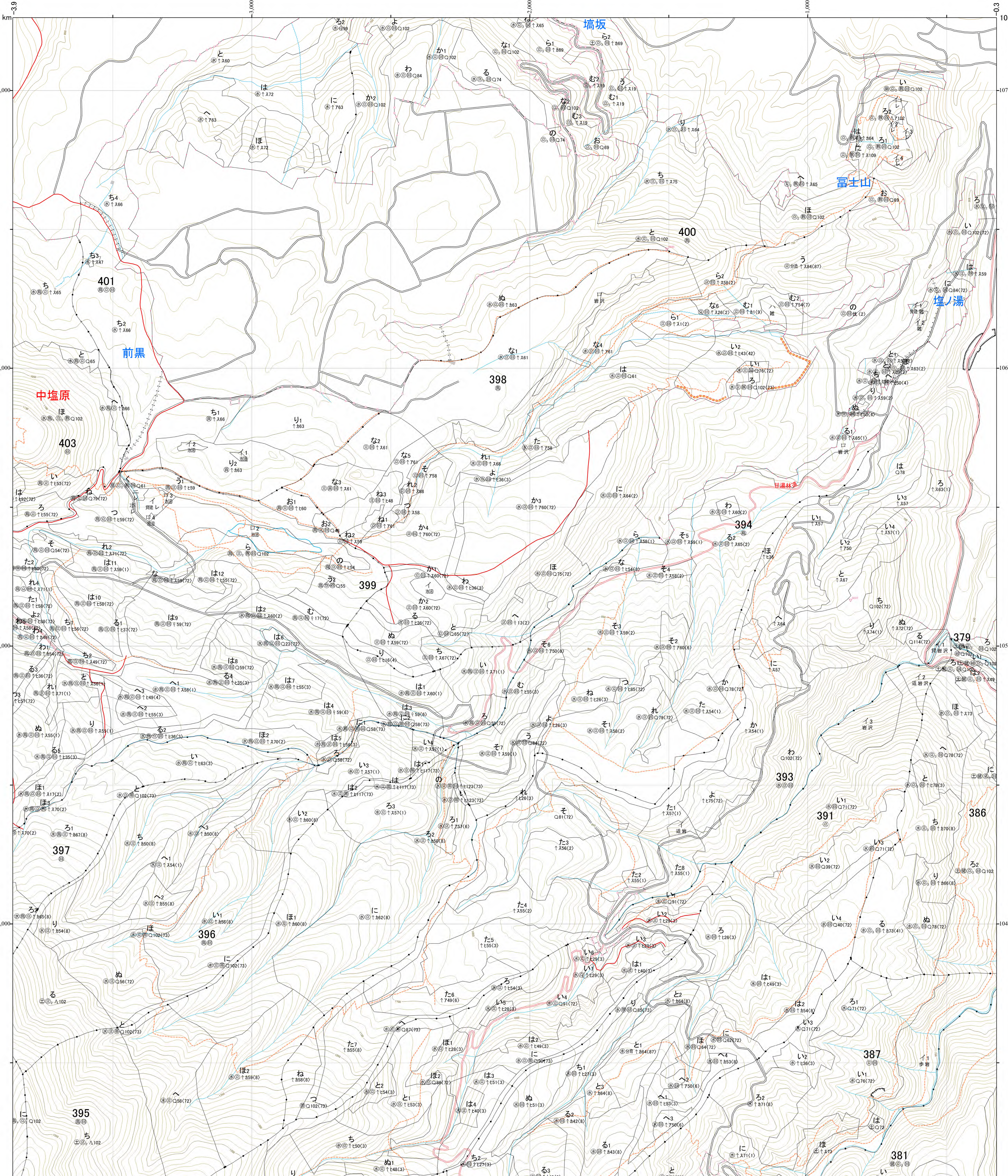
107.3 km
-3.9 km
-3,000
-2,000
-1,000
-0.3 km
107,000
106,000
105,000
104,000
103,000
102 km
塩坂
400
401
前黒
中塩原
403
398
冨士山
塩ノ湯
399
394
379
393
391
386
397
396
387
395
381
392
388
380
那須塩原市
塩釜
下塩原・西山
矢板市
389
382
361
矢板
タゲ

林班番号:0361,0378～0382,0386～0389,0391～0401,0403～0405

林班番号:0361,0378～0382,0386～0389,0391～0401,0403～0405

関東森林管理局　塩那森林管理署

那珂川　85

令和七年度　第七次樹立

1:5,000

0　100　200　300　400　500　1,000m

関東森林管理局　那珂川森林計画区
塩那森林管理署　基本図　86（全100）

第Ⅸ公共座標

7.97

林班番号：0382,0387～0399,0401,0403～0408,0414～0415


105.9 km
-6.2 km
-6,000
-5,000
-4,000
-3,000
-2,000
-1,000
-0.9 km
105,000
104,000
103,000
102.4 km
403
404
401
394
398
399
405
406
396
393
414
407
395
397
387
408
391
392
389
381
415
388
382
390
甘湯林道
長沢林道
中塩原
前黒
那須塩原市
塩釜
下塩原・西山
1:5,000
0　100　200　300　400　500　　　　1,000m

那珂川　86

林班番号：0382,0387～0399,0401,0403～0408,0414～0415

令和七年度　第七次樹立

関東森林管理局　塩那森林管理署

那珂川　86

関東森林管理局　那珂川森林計画区
塩那森林管理署　基本図　87（全100）

第Ⅸ公共座標

7.98

那珂川　87

林班番号:0376,0378～0379,0393～0394,0398～0404,0409,0444～0445

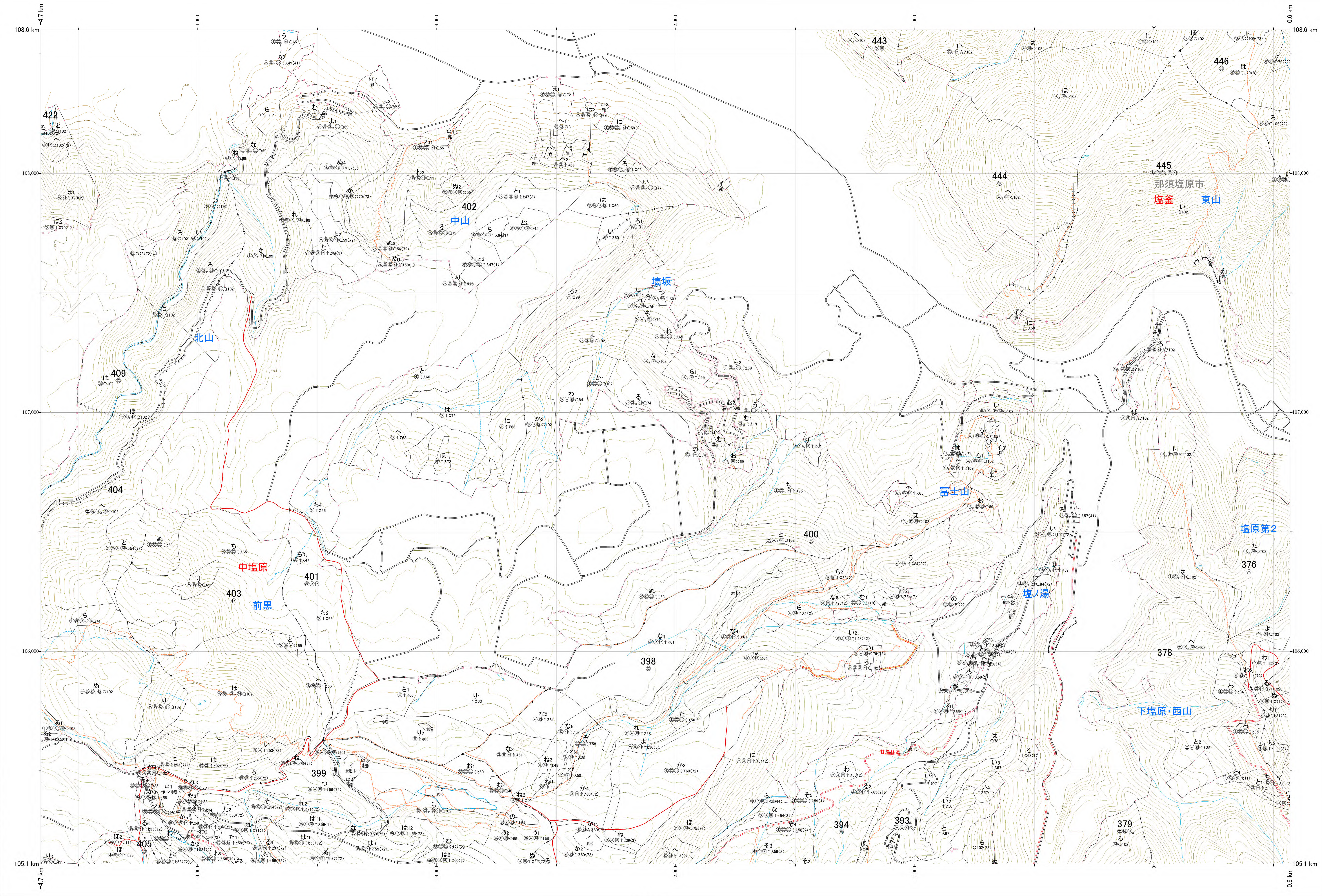
108.6 km
105.1 km
-4.7 km
0.6 km
-4,000
-3,000
-2,000
-1,000
0
108,000
107,000
106,000
422
443
446
444
445
那須塩原市
塩釜
東山
402
中山
塙坂
北山
409
404
冨士山
400
塩原第２
376
中塩原
401
403
前黒
塩ノ湯
398
378
下塩原・西山
399
甘湯林道
405
394
393
379

1:5,000

0　100　200　300　400　500　　1,000m

関東森林管理局　塩那森林管理署

那珂川　87

林班番号:0376,0378～0379,0393～0394,0398～0404,0409,0444～0445

令和七年度　第七次樹立

関東森林管理局　那珂川森林計画区
塩那森林管理署　基本図　88（全100）

7.98

第Ⅸ公共座標

林班番号:0393〜0394,0398〜0407,0409〜0411,0422〜0424,0442〜0444

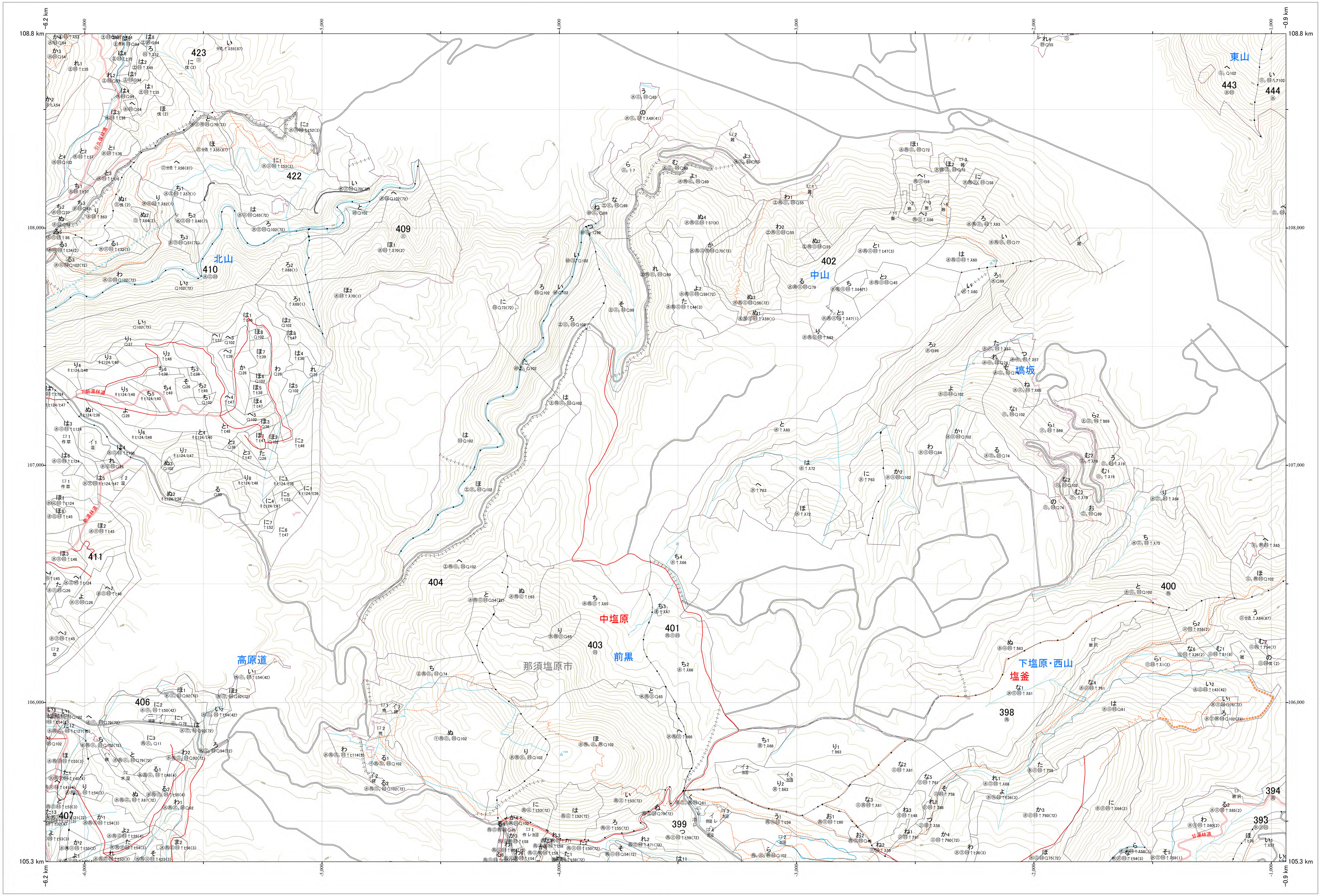

108.8 km
108,000
107,000
106,000
105.3 km
-6.2 km
-6,000
-5,000
-4,000
-3,000
-2,000
-1,000
-0.9 km
423
422
北山
410
409
東山
443
444
402
中山
高坂
411
404
中塩原
403
前黒
401
那須塩原市
高原道
400
下塩原・西山
塩釜
398
406
407
399
394
393

那珂川　88

林班番号:0393〜0394,0398〜0407,0409〜0411,0422〜0424,0442〜0444

令和七年度　第七次樹立

那珂川　88

関東森林管理局　塩那森林管理署

1:5,000

0　100　200　300　400　500　1,000m

関東森林管理局　那珂川森林計画区
塩那森林管理署　基本図　89（全100）

第IX公共座標

7.97

那珂川　89

林班番号：0385,0388〜0390,0392,0395〜0397,0399,0401,0403〜0408,0411〜0415,0420〜0421

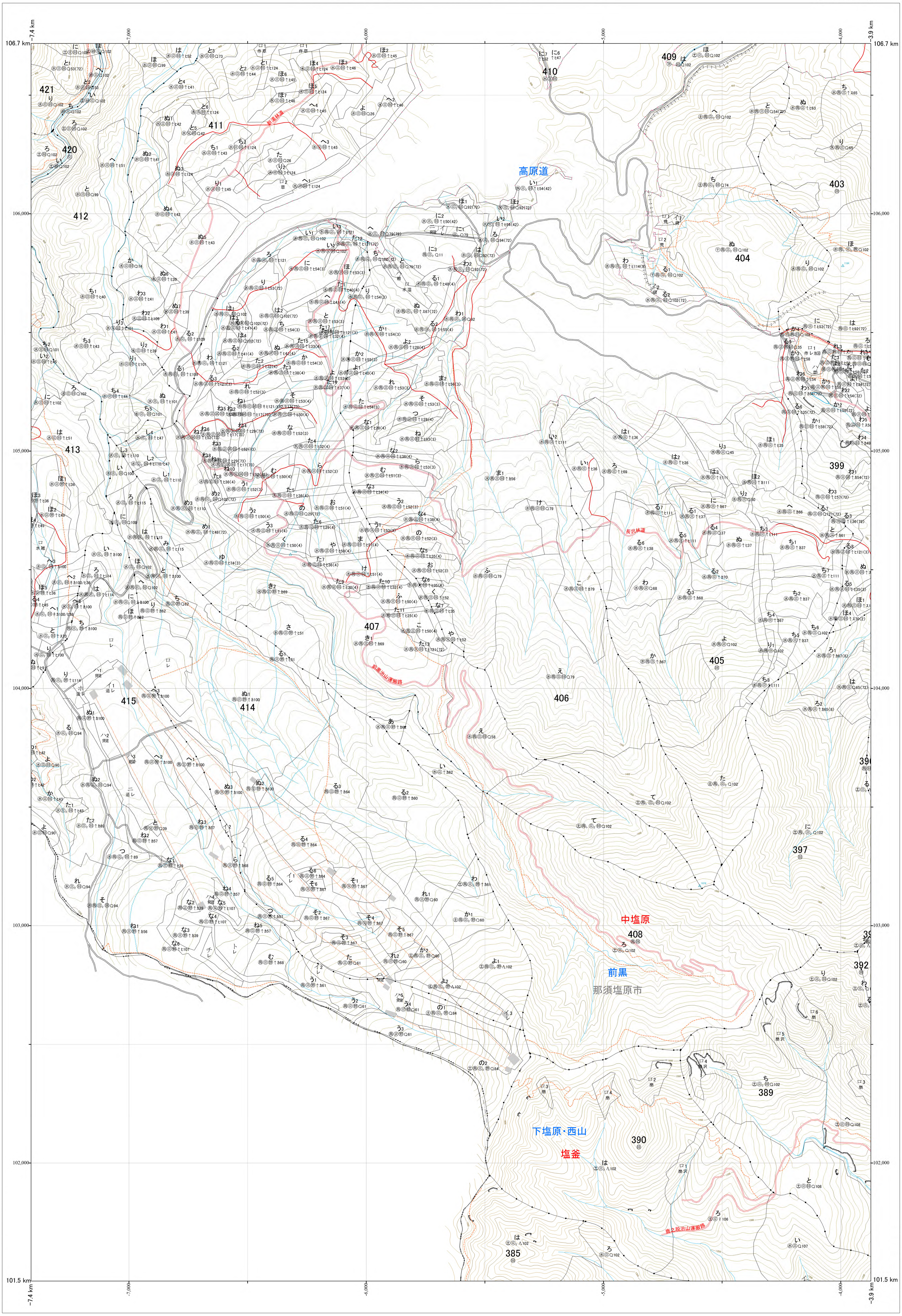

106.7 km
-7.4 km
-3.9 km
101.5 km
106,000
105,000
104,000
103,000
102,000
-7,000
-6,000
-5,000
-4,000
409
410
421
420
411
412
413
415
414
407
406
405
404
403
399
408
397
392
389
390
385
高原道
新湯林道
長沢林道
前黒治山運搬路
中塩原
前黒
那須塩原市
下塩原・西山
塩釜
鹿之股治山運搬路

林班番号:0385,0388〜0390,0392,0395〜0397,0399,0401,0403〜0408,0411〜0415,0420〜0421

那珂川　89

関東森林管理局　塩那森林管理署

令和七年度　第七次樹立

1:5,000

0　100　200　300　400　500　1,000m

関東森林管理局　那珂川森林計画区
塩那森林管理署　基本図　90（全100）

第Ⅸ公共座標

7.98

林班番号：0399,0401～0407,0409～0415,0420～0424

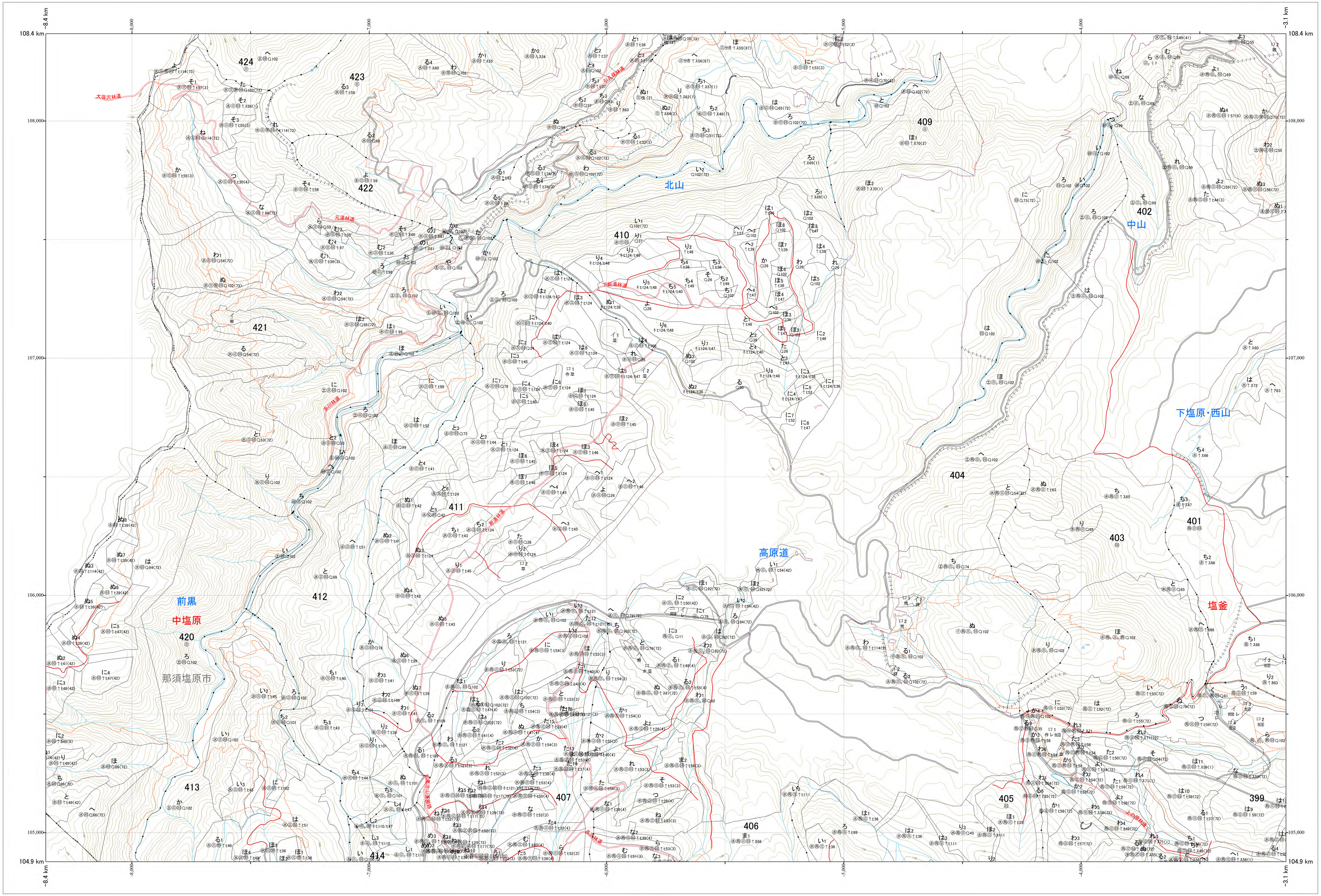
108.4 km
104.9 km
-8.4 km
-3.1 km
-8,000
-7,000
-6,000
-5,000
-4,000
108,000
107,000
106,000
105,000
424
423
422
421
420
413
412
411
410
409
414
407
406
405
404
403
402
401
399
大塩沢林道
元湯林道
下新湯林道
新湯林道
北山
中山
下塩原・西山
高原道
塩釜
前黒
中塩原
那須塩原市

那珂川　90

林班番号：0399,0401～0407,0409～0415,0420～0424

関東森林管理局　塩那森林管理署

那珂川　90

令和七年度　第七次樹立

1:5,000

0　100　200　300　400　500　1,000m