関東森林管理局　那珂川森林計画区
塩那森林管理署　基本図　61（全100）

第Ⅸ公共座標

7.93

那珂川　61

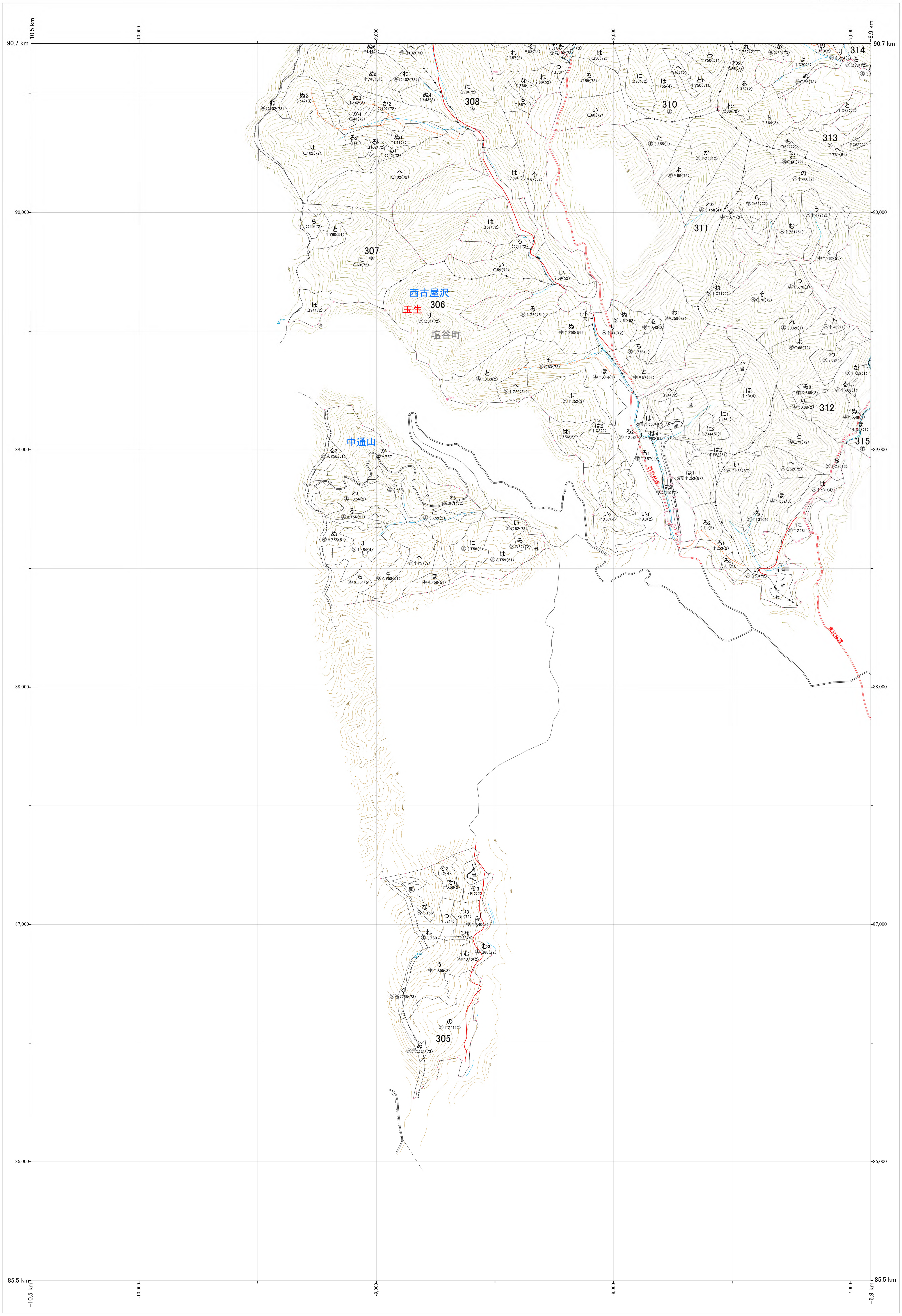
90.7 km
-10.5 km
-10,000
-9,000
-8,000
-7,000
-6.9 km
90,000
89,000
88,000
87,000
86,000
85.5 km
314
308
310
313
311
307
西古屋沢
306
玉生
塩谷町
312
315
中通山
305

林班番号:0305～0308,0310～0313,0315

林班番号:0305～0308,0310～0313,0315

関東森林管理局　塩那森林管理署

那珂川　61

令和七年度　第七次樹立

1:5,000
0　100　200　300　400　500　1,000m

関東森林管理局　那珂川森林計画区
塩那森林管理署　基本図　62（全100）

第Ⅸ公共座標　7.94

那珂川　62

林班番号:0305〜0315,0321〜0325

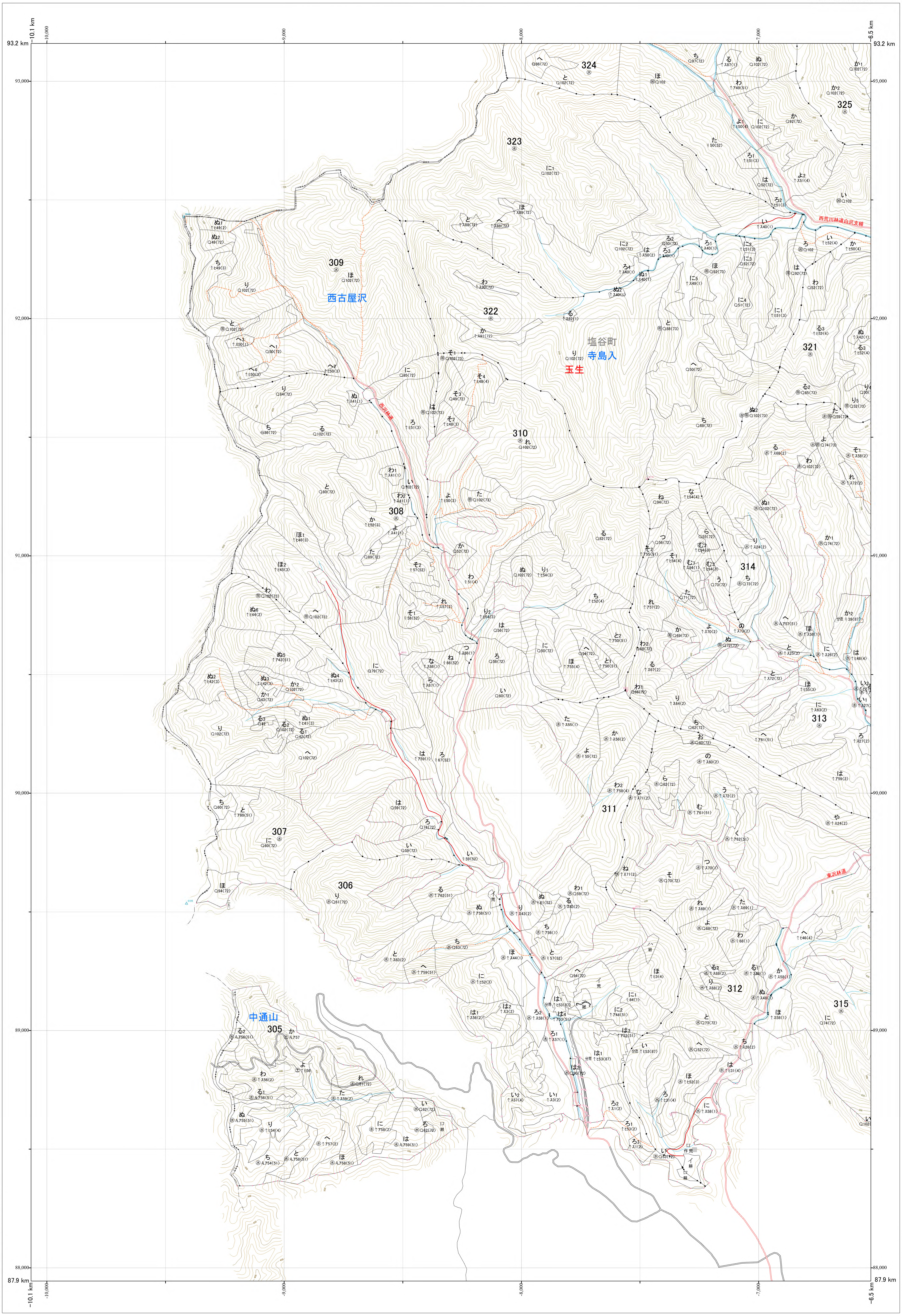
93.2 km
93,000
92,000
91,000
90,000
89,000
88,000
87.9 km
-10.1 km
-10,000
-9,000
-8,000
-7,000
-6.5 km
324
325
323
309
322
321
310
308
314
313
311
307
306
312
315
305
西古屋沢
塩谷町
寺島入
玉生
中通山
西荒川林道白沢支線
西沢林道
東沢林道

林班番号:0305〜0315,0321〜0325

関東森林管理局　塩那森林管理署

那珂川　62

令和七年度　第七次樹立

1:5,000

0　100　200　300　400　500　1,000m

関東森林管理局　那珂川森林計画区
塩那森林管理署　基本図　63（全100）

第Ⅸ公共座標

7.94

那珂川　63

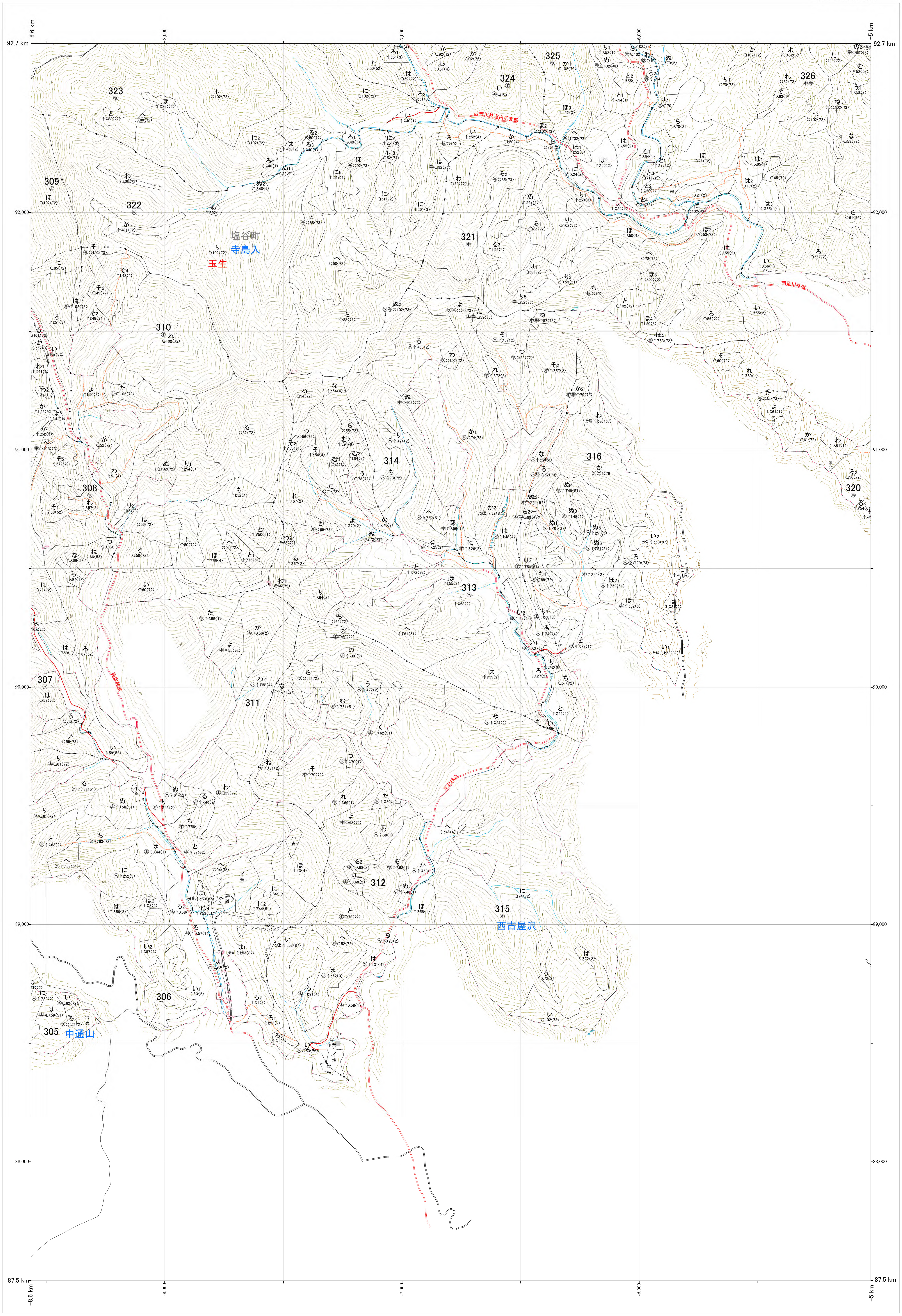
323
309
322
310
308
307
305
306
311
312
313
314
315
316
320
321
324
325
326
塩谷町
寺島入
玉生
西古屋沢
中通山
西荒川林道白沢支線
西荒川林道
東沢林道
92.7 km
92,000
91,000
90,000
89,000
88,000
87.5 km
-8.6 km
-8,000
-7,000
-6,000
-5 km

林班番号:0305～0308,0310～0316,0320～0326

林班番号:0305～0308,0310～0316,0320～0326

1:5,000
0　100　200　300　400　500　1,000m

関東森林管理局　塩那森林管理署

那珂川　63

令和七年度　第七次樹立

関東森林管理局　那珂川森林計画区
塩那森林管理署　基本図　64（全100）

第IX区公共座標

7.93

林班番号:0316〜0321,0327〜0330

那珂川　64

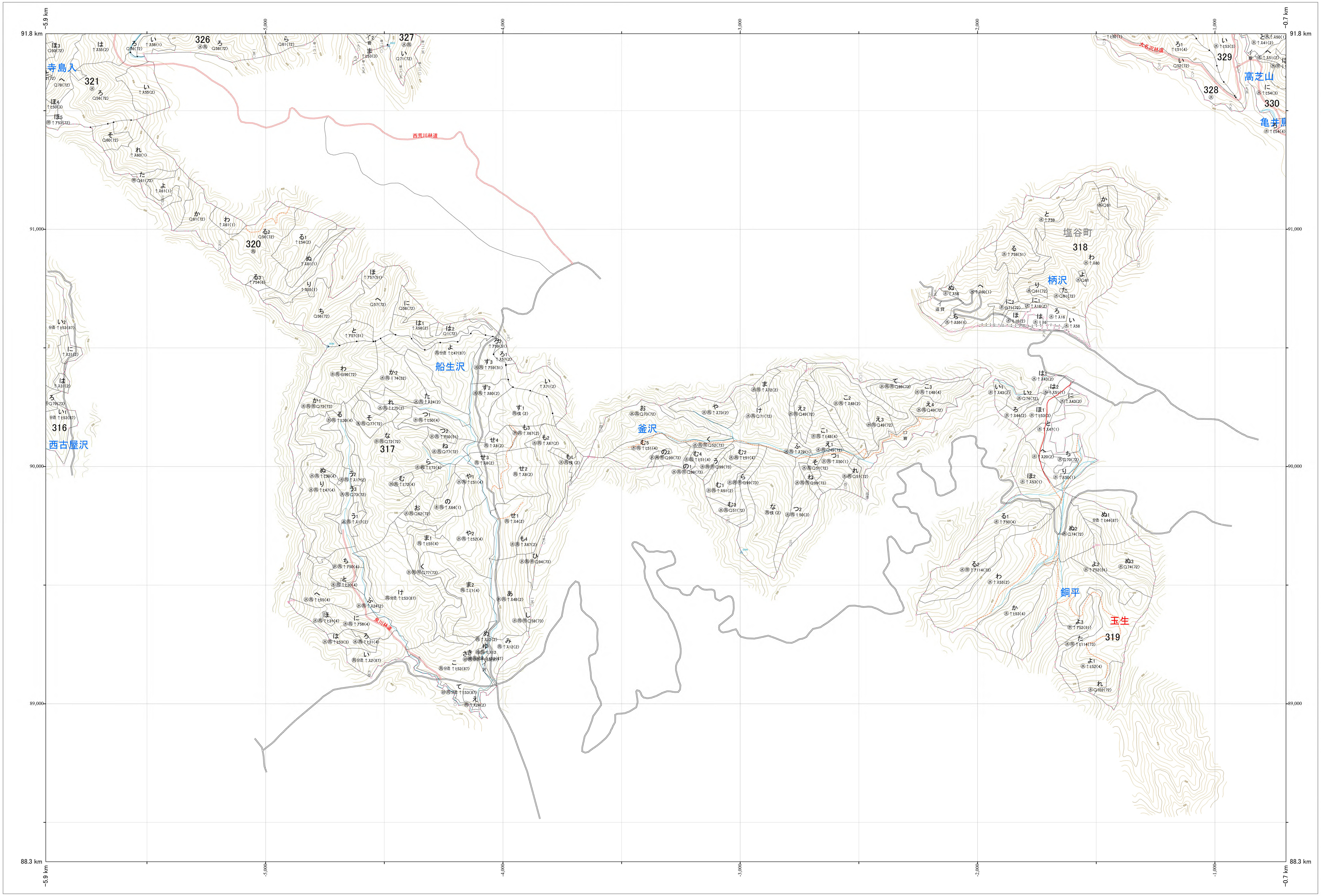
91.8 km
88.3 km
-5.9 km
-0.7 km
91,000
90,000
89,000
-5,000
-4,000
-3,000
-2,000
-1,000
寺島入
321
326
327
320
316
西古屋沢
317
船生沢
釜沢
西荒川林道
荒川林道
塩谷町
318
柄沢
銅平
玉生
319
高芝山
329
328
330
亀井
大倉沢林道

1:5,000
0　100　200　300　400　500　　　1,000m

那珂川　64

林班番号:0316〜0321,0327〜0330

関東森林管理局　塩那森林管理署

那珂川　64

令和七年度　第七次樹立

関東森林管理局　那珂川森林計画区
塩那森林管理署　基本図　65（全100）

第Ⅸ公共座標

7.94

林班番号：0308～0310,0313～0314,0316,0320～0328,0336～0339,0342

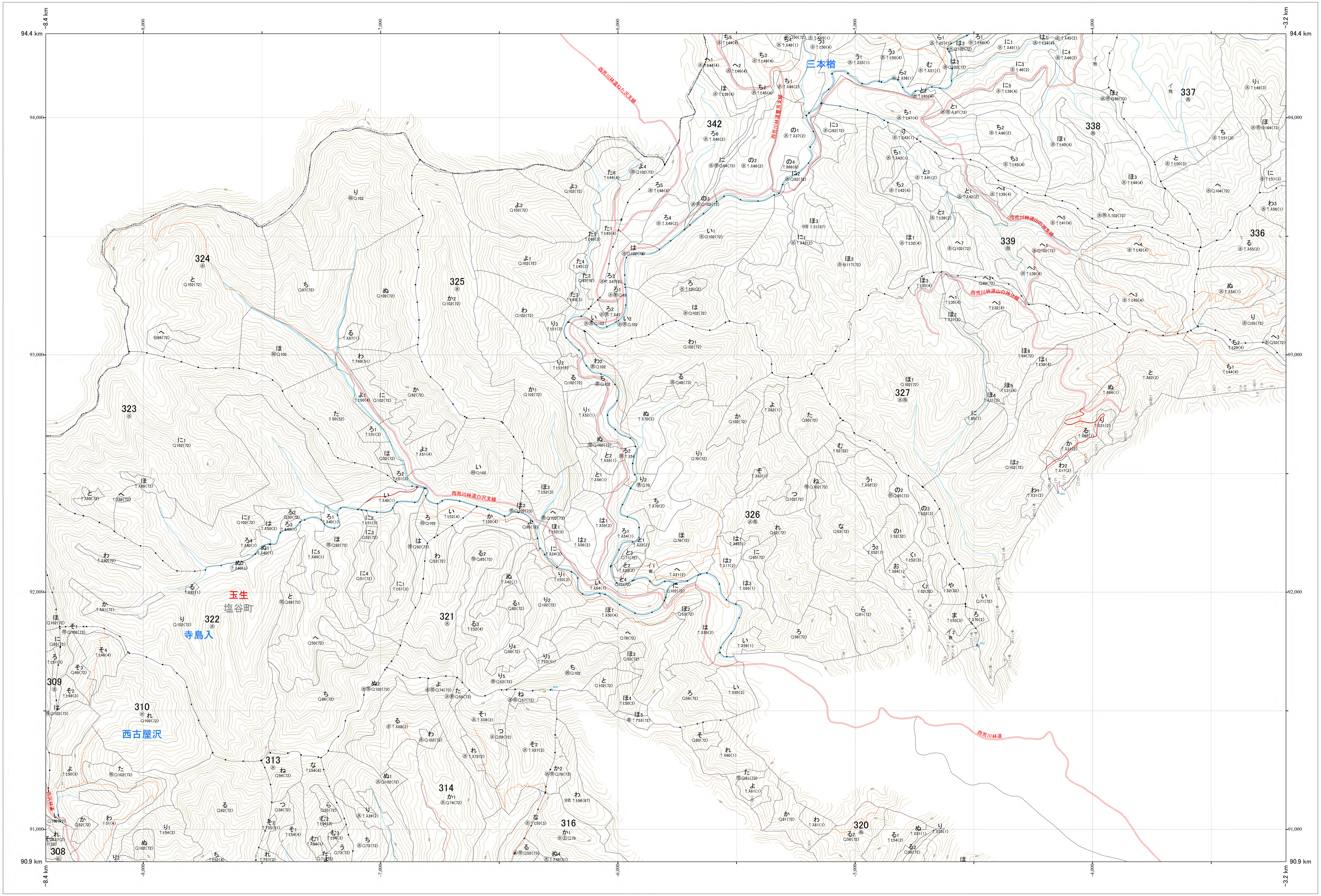

94.4 km
94,000
93,000
92,000
91,000
90.9 km
-8.4 km
-8,000
-7,000
-6,000
-5,000
-4,000
-3.2 km
342
337
338
339
336
324
325
323
326
327
322
321
309
310
313
314
316
320
308
三本楢
玉生
塩谷町
寺島入
西古屋沢
西荒川林道白沢支線
西荒川林道

那珂川　65

林班番号：0308～0310,0313～0314,0316,0320～0328,0336～0339,0342

令和七年度　第七次樹立

関東森林管理局　塩那森林管理署

那珂川　65

1:5,000

0　100　200　300　400　500　1,000m

関東森林管理局　那珂川森林計画区
塩那森林管理署　基本図　66（全100）

第Ⅸ公共座標

林班番号:0318～0319,0327～0337

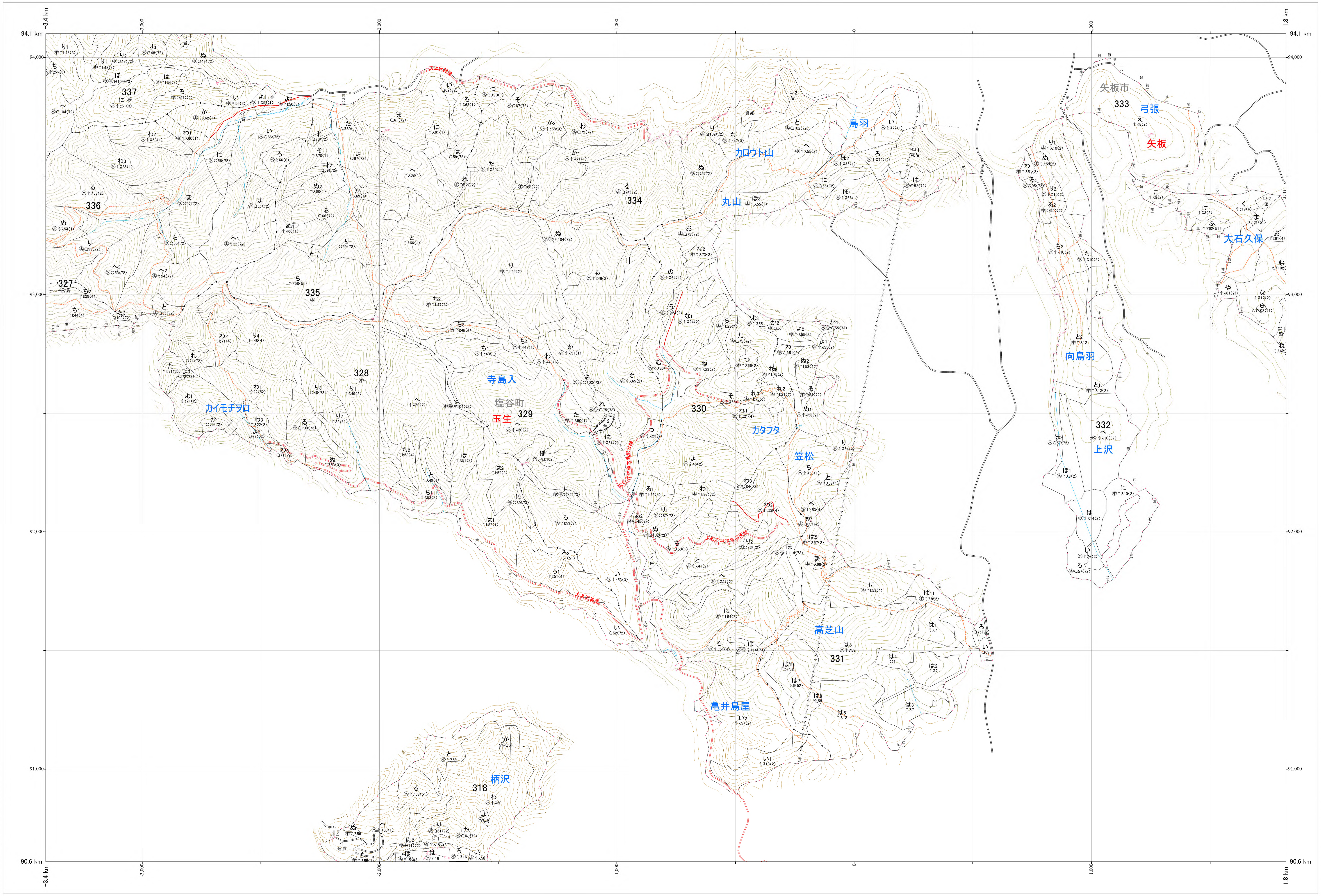
94.1 km
94,000
93,000
92,000
91,000
90.6 km
-3.4 km
-3,000
-2,000
-1,000
0
1,000
1.8 km
337
336
327
335
334
328
329
330
331
332
333
318
矢板市
弓張
矢板
鳥羽
カロウト山
丸山
大石久保
向鳥羽
寺島入
塩谷町
玉生
カイモチヲロ
カタフタ
笠松
上沢
高芝山
亀井鳥屋
柄沢
大名沢林道

7.93

1:5,000

0　100　200　300　400　500　　1,000m

那珂川　66

林班番号:0318～0319,0327～0337

令和七年度　第七次樹立

関東森林管理局　塩那森林管理署

那珂川　66

関東森林管理局 那珂川森林計画区
塩那森林管理署 基本図 67（全100）

第IX公共座標 7.93

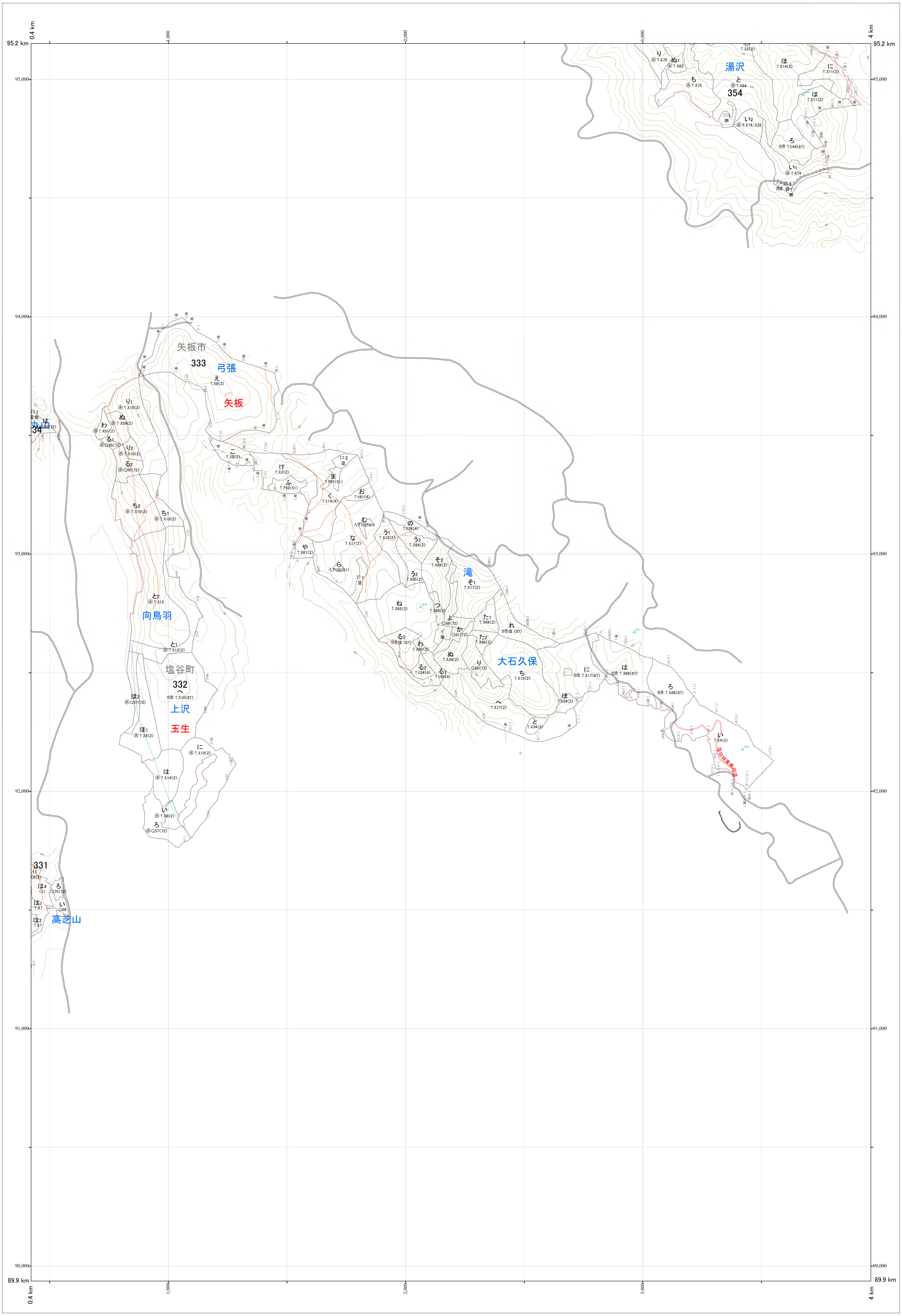

95.2 km
95,000
94,000
93,000
92,000
91,000
90,000
89.9 km
0.4 km
4 km
1,000
2,000
3,000
湯沢
354
矢板市
333
弓張
矢板
丸山
334
向鳥羽
塩谷町
332
上沢
玉生
331
高之山
滝
大石久保

那珂川 67

林班番号:0332～0333,0354

林班番号:0332～0333,0354

関東森林管理局 塩那森林管理署

那珂川 67

令和七年度 第七次樹立

1:5,000

0 100 200 300 400 500 1,000m

関東森林管理局　那珂川森林計画区
塩那森林管理署　基本図　68（全100）

第Ⅸ公共座標

7.94

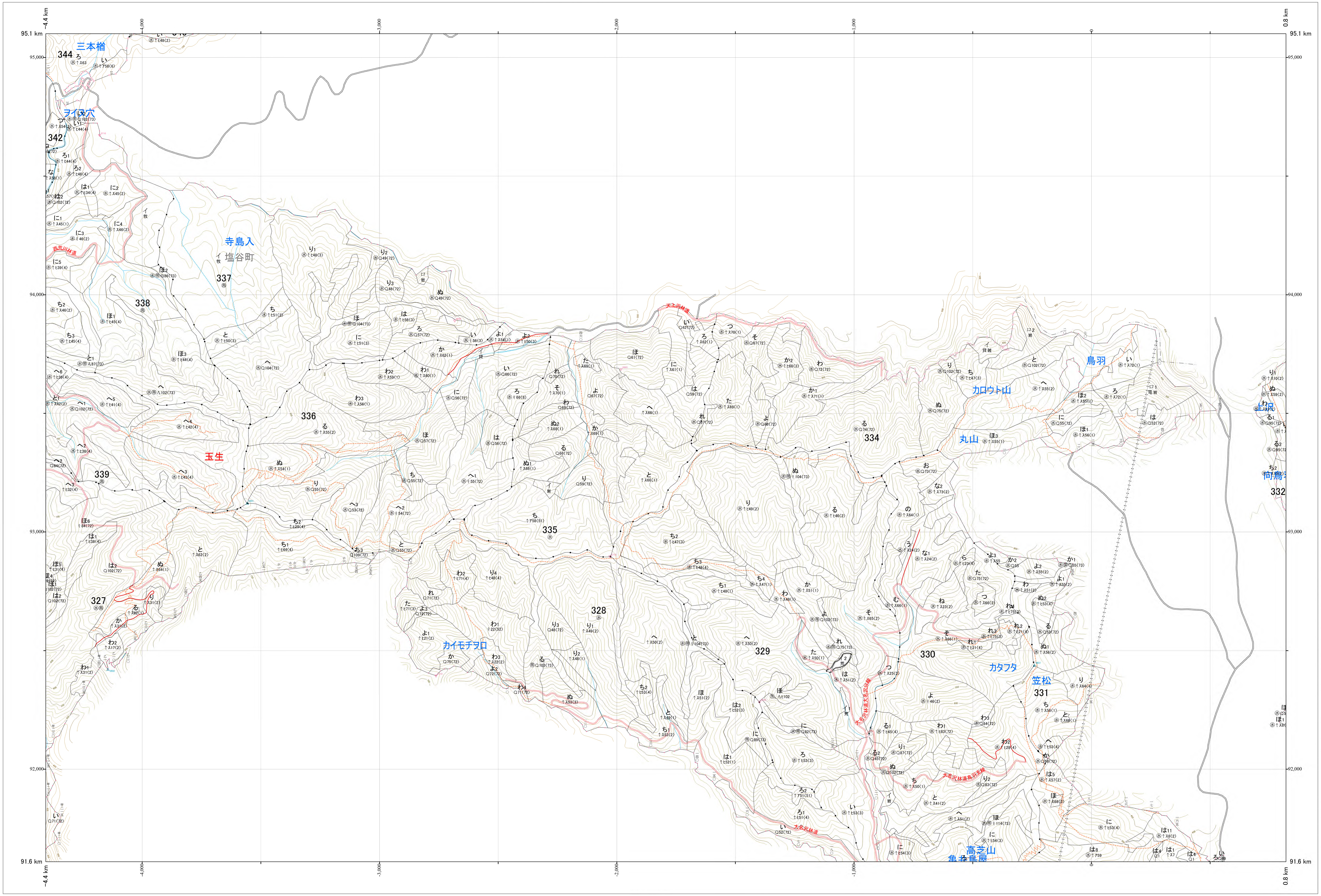

95.1 km
95,000
94,000
93,000
92,000
91.6 km
-4.4 km
-4,000
-3,000
-2,000
-1,000
0
0.8 km
三本楢
344
ヲイド穴
342
寺島入
塩谷町
337
338
336
玉生
339
327
335
328
329
330
334
331
332
カロウト山
丸山
鳥羽
カイモチヲロ
カタフタ
笠松
高之山

林班番号:0327～0331,0334～0339,0344～0345

那珂川　68

関東森林管理局　塩那森林管理署

令和七年度　第七次樹立

1:5,000

0　100　200　300　400　500　1,000m

関東森林管理局　那珂川森林計画区
塩那森林管理署　基本図　69（全100）

第Ⅸ公共座標

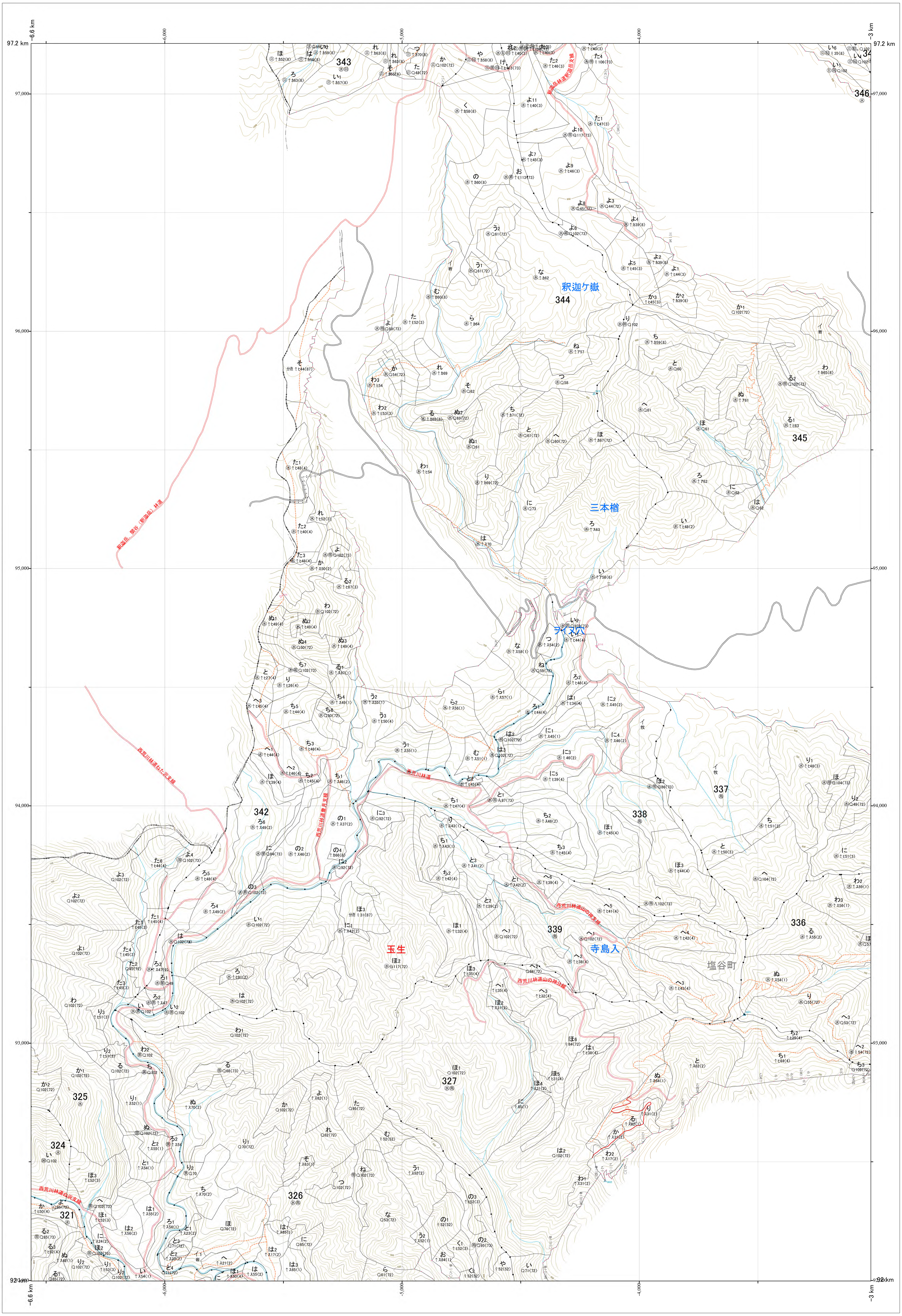

7.95
97.2 km
97,000
96,000
95,000
94,000
93,000
92 km
-6.6 km
-6,000
-5,000
-4,000
-3 km
343
344
345
346
342
337
338
339
336
327
326
325
324
321
釈迦ケ嶽
三本楢
ヲイヌ穴
玉生
寺島入
塩谷町
西荒川林道
西荒川林道豊月支線
西荒川林道山の神支線
西荒川林道山の神分岐線
西荒川林道白石沢支線

那珂川　69

林班番号：0325～0327,0336～0339,0342,0344～0345

令和七年度　第七次樹立

林班番号：0325～0327,0336～0339,0342,0344～0345

那珂川　69

関東森林管理局　塩那森林管理署

1:5,000

0　100　200　300　400　500　1,000m

関東森林管理局　那珂川森林計画区
塩那森林管理署　基本図　70（全100）

第Ⅸ公共座標

7.95

那珂川　70

林班番号：0336〜0339,0342〜0350

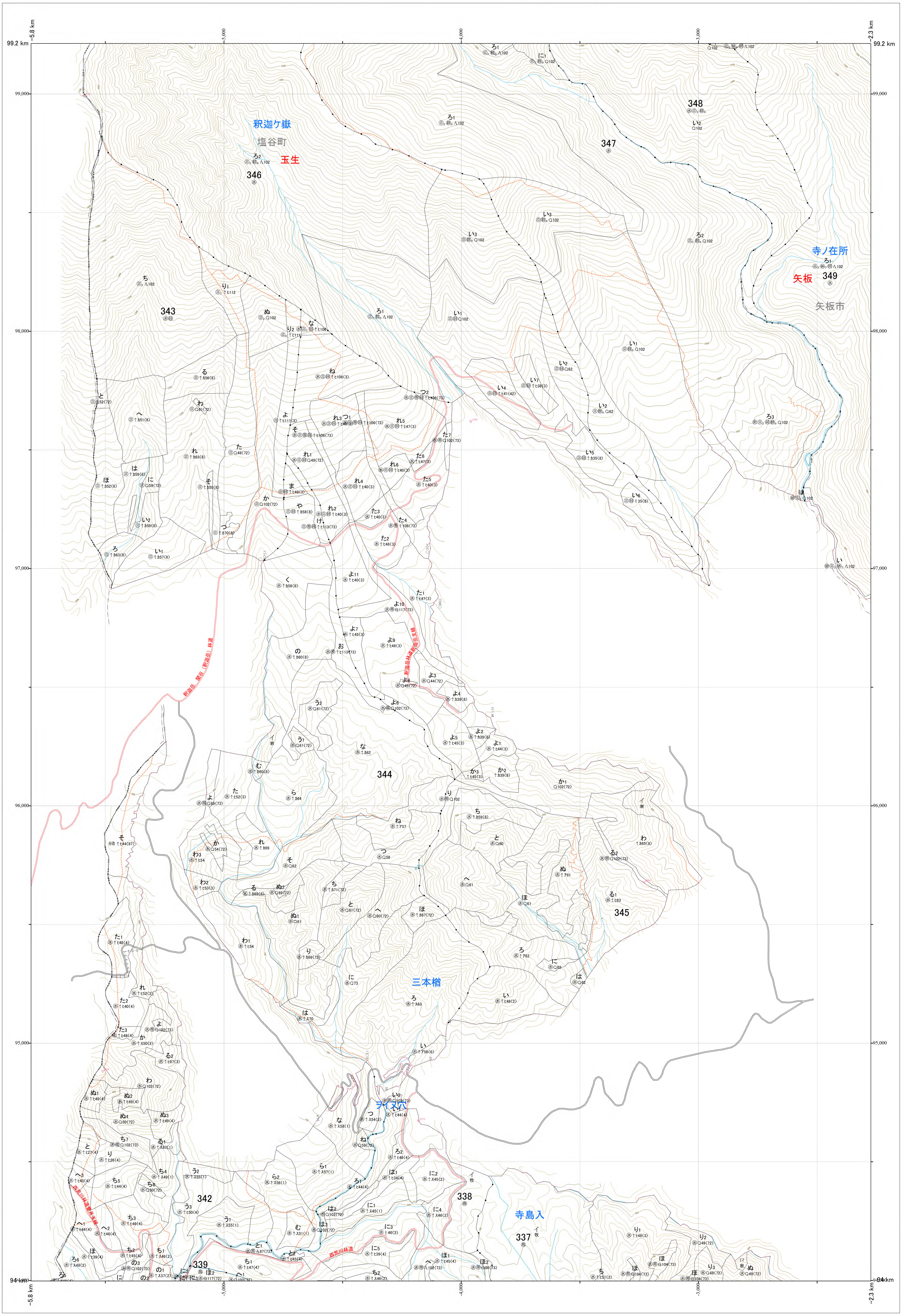

99.2 km
99,000
98,000
97,000
96,000
95,000
94 km
-5.8 km
-5,000
-4,000
-3,000
-2.3 km
釈迦ケ嶽
塩谷町
玉生
寺ノ在所
矢板
矢板市
三本楢
ヲイヌ穴
寺島入
西荒川林道
337
338
339
342
343
344
345
346
347
348
349

林班番号：0336〜0339,0342〜0350

関東森林管理局　塩那森林管理署

那珂川　70

令和七年度　第七次樹立

1:5,000

0　100　200　300　400　500　1,000m