# 関東森林管理局　那珂川森林計画区
# 塩那森林管理署　基本図　11（全100）

第IX公共座標

7.86

那珂川　11

林班番号:0018～0019

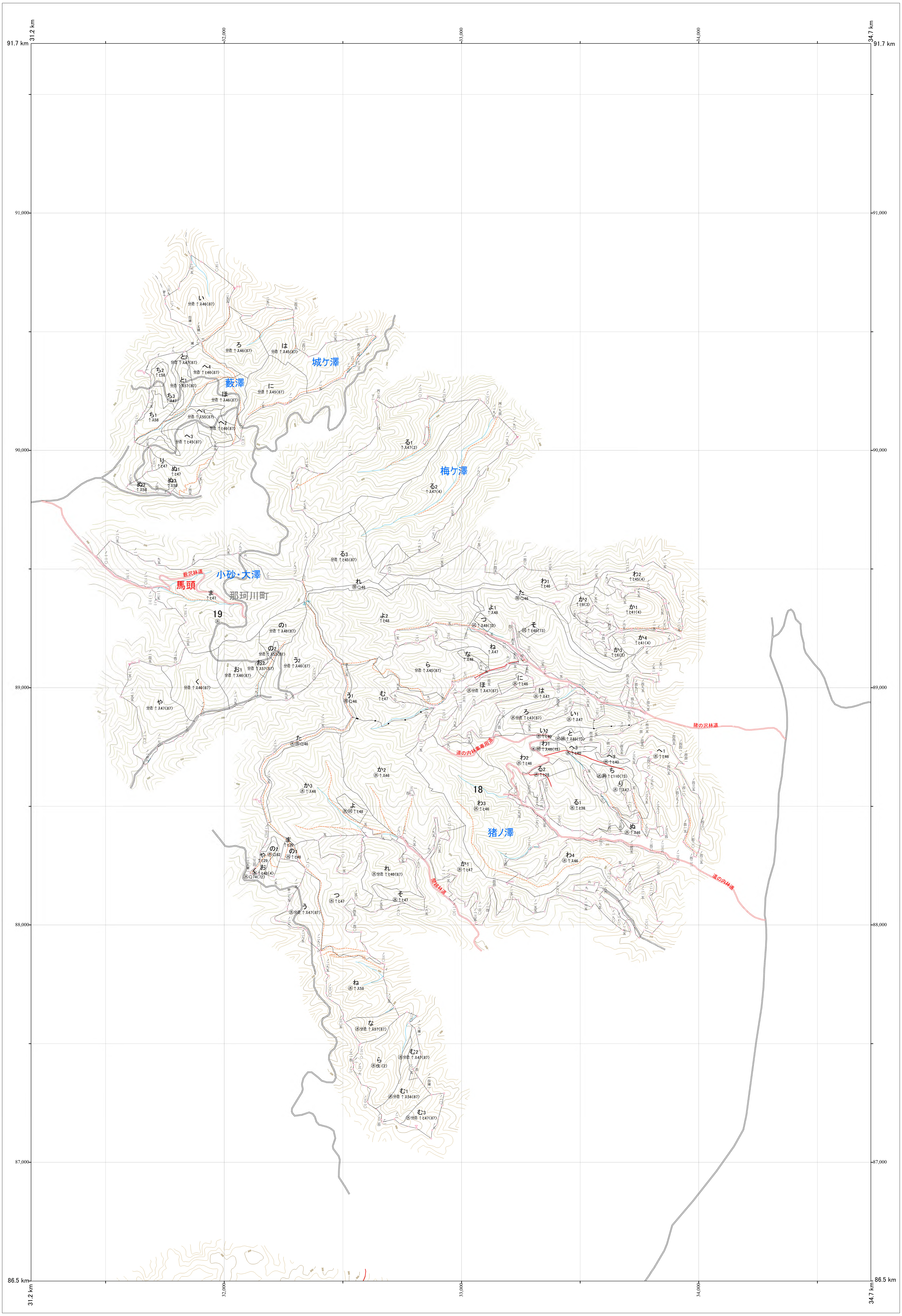
91.7 km
31.2 km
32,000
33,000
34,000
34.7 km
91,000
90,000
89,000
88,000
87,000
86.5 km
城ケ澤
藪澤
梅ケ澤
小砂・大澤
長沢林道
馬頭
那珂川町
19
18
猪の沢林道
道の内林道
猪ノ澤

林班番号:0018～0019

那珂川　11

関東森林管理局　塩那森林管理署

令和七年度　第七次樹立

1:5,000

0　100　200　300　400　500　　1,000m

# 関東森林管理局　那珂川森林計画区
# 塩那森林管理署　基本図　12（全100）

第Ⅸ区公共座標

7.87

那珂川　12

林班番号:0020～0023

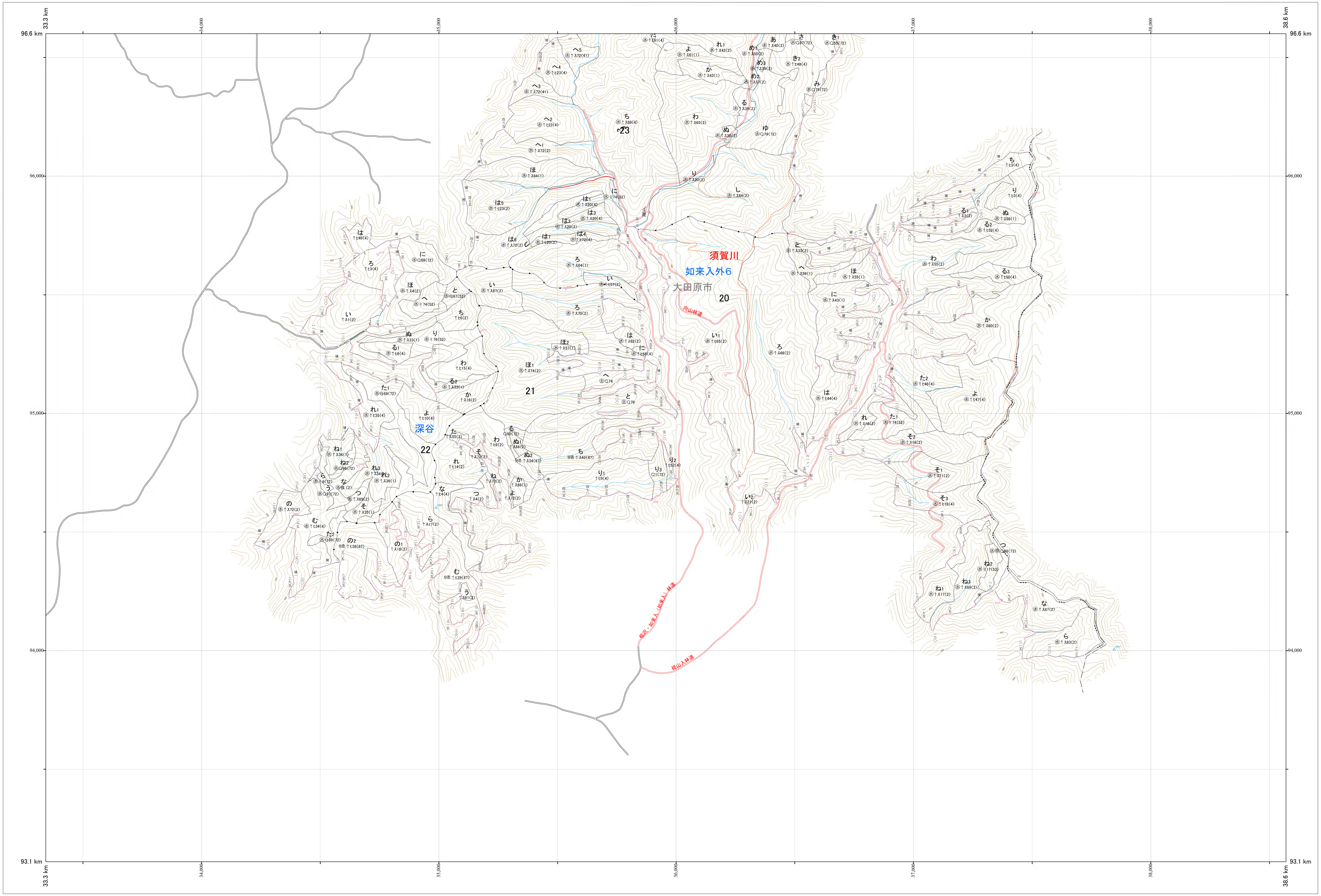
96.6 km
93.1 km
33.3 km
38.6 km
34,000
35,000
36,000
37,000
38,000
96,000
95,000
94,000
須賀川
如来入外6
大田原市
20
21
22
23
深谷
向山林道
砂山入林道

林班番号:0020～0023

令和七年度　第七次樹立

関東森林管理局　塩那森林管理署

那珂川　12

1:5,000

0　100　200　300　400　500　　1,000m

# 関東森林管理局　那珂川森林計画区
# 塩那森林管理署　基本図　13（全100）

第IX公共座標

7.87

34.7 km
35,000
36,000
37,000
38,000
38.2 km
100 km
99,000
98,000
97,000
96,000
95,000
94.7 km
田中
27
26
上南方
25
24
檜澤
23
大田原市
如来入外6
須賀川
22
21
20
深谷
如来入林道如来入支線林業専用道
桧沢・如来入（桧沢）林道
桧沢・如来入（如来入支線）
桧沢・如来入（如来入）林道
向山林道
砥山入林道
1:5,000
0
100
200
300
400
500
1,000m

那珂川　13

林班番号：0020～0027

林班番号：0020～0027

関東森林管理局　塩那森林管理署

那珂川　13

令和七年度　第七次樹立

# 関東森林管理局　那珂川森林計画区
# 塩那森林管理署　基本図　14（全100）

第IX公共座標　7.88

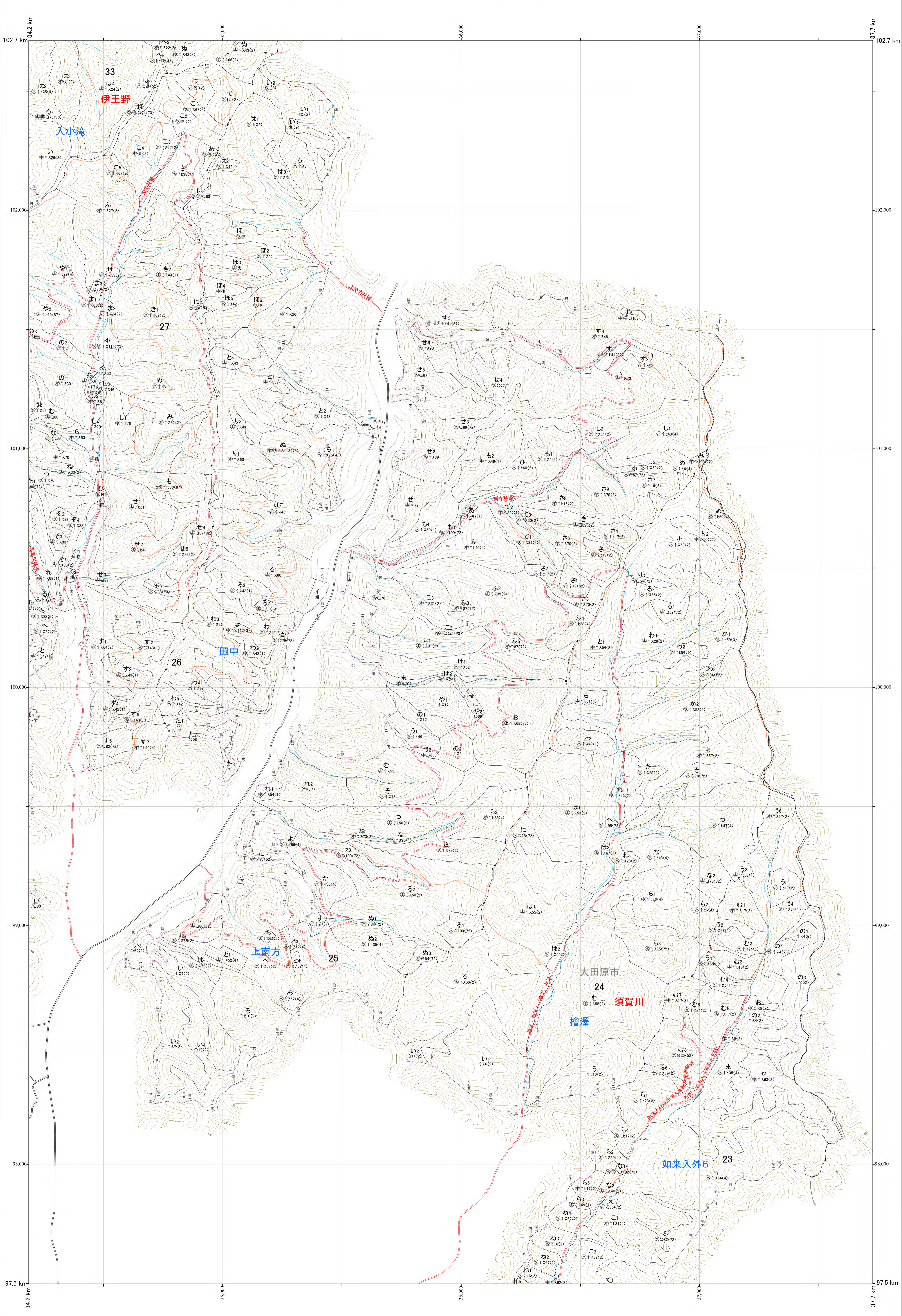

34.2 km
35,000
36,000
37,000
37.7 km
102.7 km
102,000
101,000
100,000
99,000
98,000
97.5 km
33
伊王野
入小滝
田中林道
27
上南方林道
26
田中
阿寺林道
上南方
25
24
大田原市
須賀川
檜澤
23
如来入外6

那珂川　14

林班番号：0023～0027,0033

林班番号：0023～0027,0033

関東森林管理局　塩那森林管理署

那珂川　14

令和七年度　第七次樹立

1:5,000

0　100　200　300　400　500　1,000m

# 関東森林管理局　那珂川森林計画区
# 塩那森林管理署　基本図　15（全100）

第Ⅸ公共座標

7.89

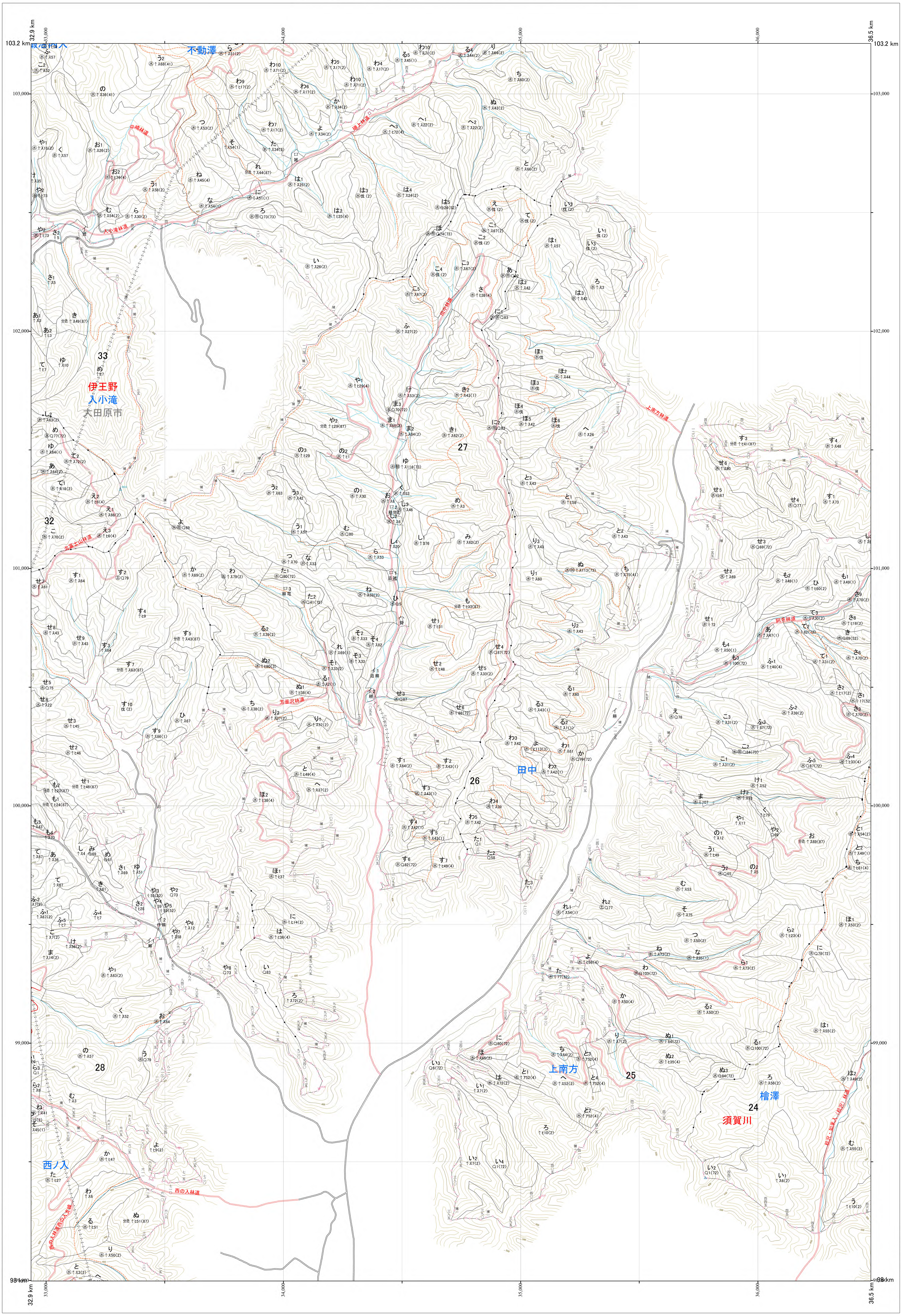
不動澤
伊王野
入小滝
大田原市
田中
上南方
檜澤
須賀川
西ノ入
33
32
27
26
28
25
24
32.9 km
33,000
34,000
35,000
36,000
36.5 km
103.2 km
103,000
102,000
101,000
100,000
99,000
98 km

林班番号:0024～0028,0032～0033

那珂川　15

林班番号:0024～0028,0032～0033

関東森林管理局　塩那森林管理署

那珂川　15

令和七年度　第七次樹立

1:5,000

0　100　200　300　400　500　1,000m

# 関東森林管理局　那珂川森林計画区
# 塩那森林管理署　基本図　16（全100）

第Ⅸ公共座標　7.88

那珂川　16

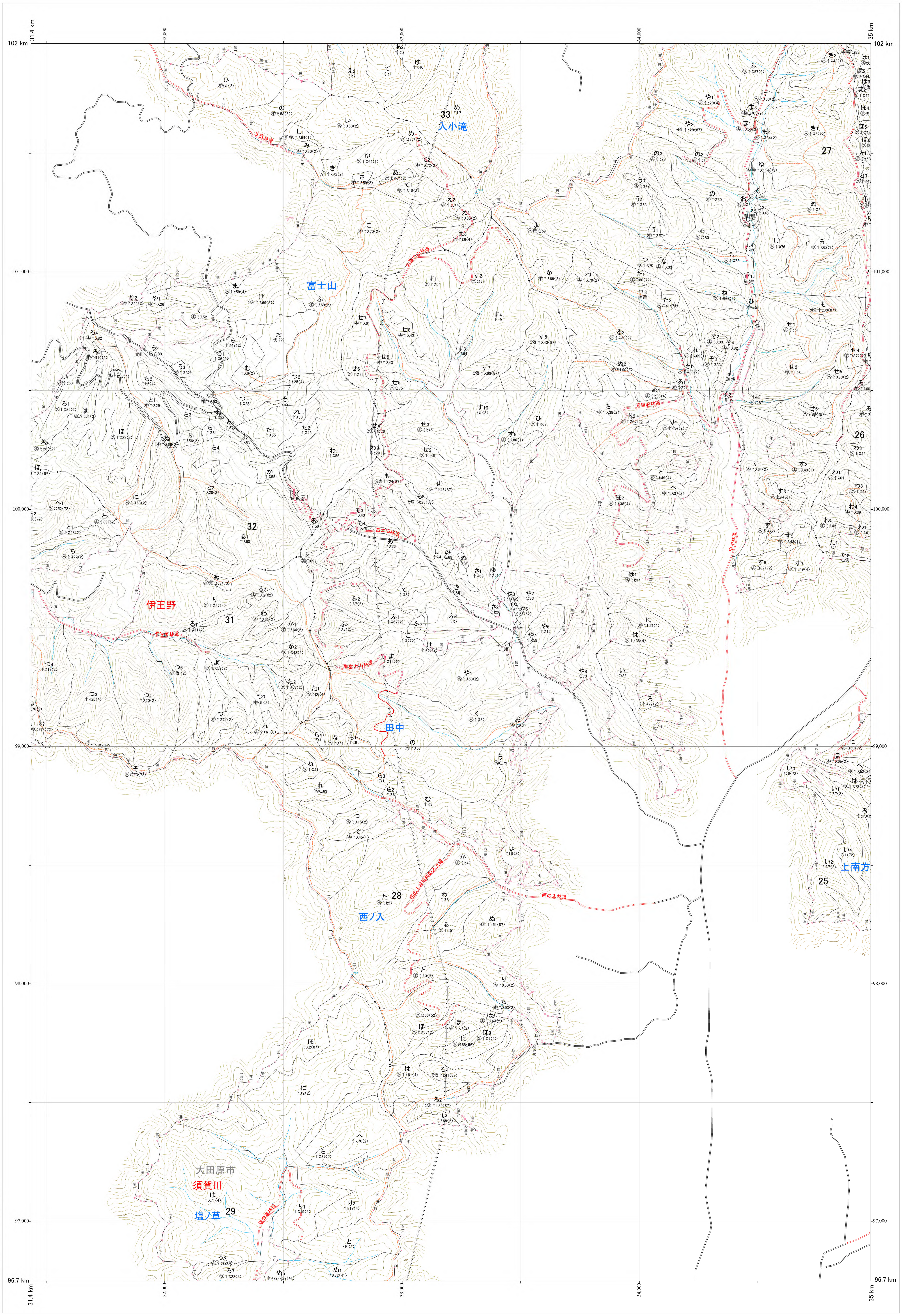
102 km
101,000
100,000
99,000
98,000
97,000
96.7 km
31.4 km
32,000
33,000
34,000
35 km
33
入小滝
富士山
寺沢林道
富士山林道
27
26
芳釜沢林道
32
伊王野
31
南富士山林道
田中林道
田中
28
西ノ入
西の入林道
25
上南方
大田原市
須賀川
塩ノ草
29
塩の草林道

林班番号：0025,0027～0029,0031～0033

林班番号：0025,0027～0029,0031～0033

関東森林管理局　塩那森林管理署

那珂川　16

令和七年度　第七次樹立

1:5,000

0　100　200　300　400　500　1,000m

# 関東森林管理局　那珂川森林計画区
# 塩那森林管理署　基本図　17（全100）

第IX公共座標

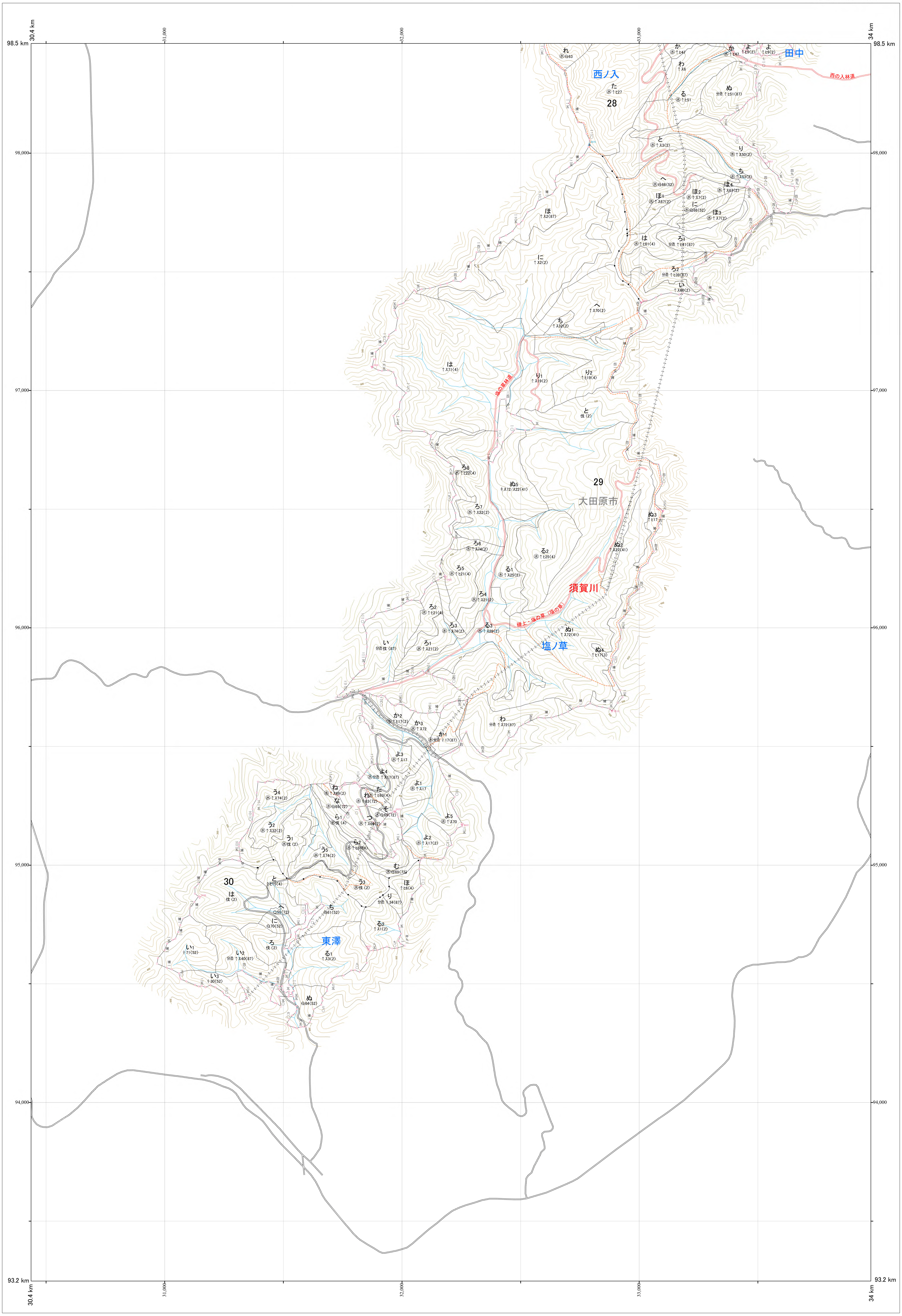

7.88
98.5 km
30.4 km
31,000
32,000
33,000
34 km
98,000
97,000
96,000
95,000
94,000
93.2 km
西ノ入
田中
西の入林道
28
29
30
大田原市
須賀川
塩ノ草
東澤
塩の草林道
磯上・塩の草（塩の草）
る2
水 ↑ヒ25〈4〉
る1
水 ↑ス25〈2〉
る3
水 ↑ス29〈2〉
ろ4
水 ↑ス21〈2〉
ろ6
水 ↑ス74〈2〉
ぬ1
↑ス72〈41〉
ぬ2
↑ス27〈41〉
ぬ4
↑ヒ17〈3〉
り1
↑ス19〈2〉
林班番号：0028～0030

那珂川　17

林班番号：0028～0030

令和七年度　第七次樹立

関東森林管理局　塩那森林管理署

那珂川　17

1:5,000

0　100　200　300　400　500　1,000m

# 関東森林管理局　那珂川森林計画区
# 塩那森林管理署　基本図　18（全100）

第Ⅸ公共座標

7.89

林班番号:0027～0028,0031～0033

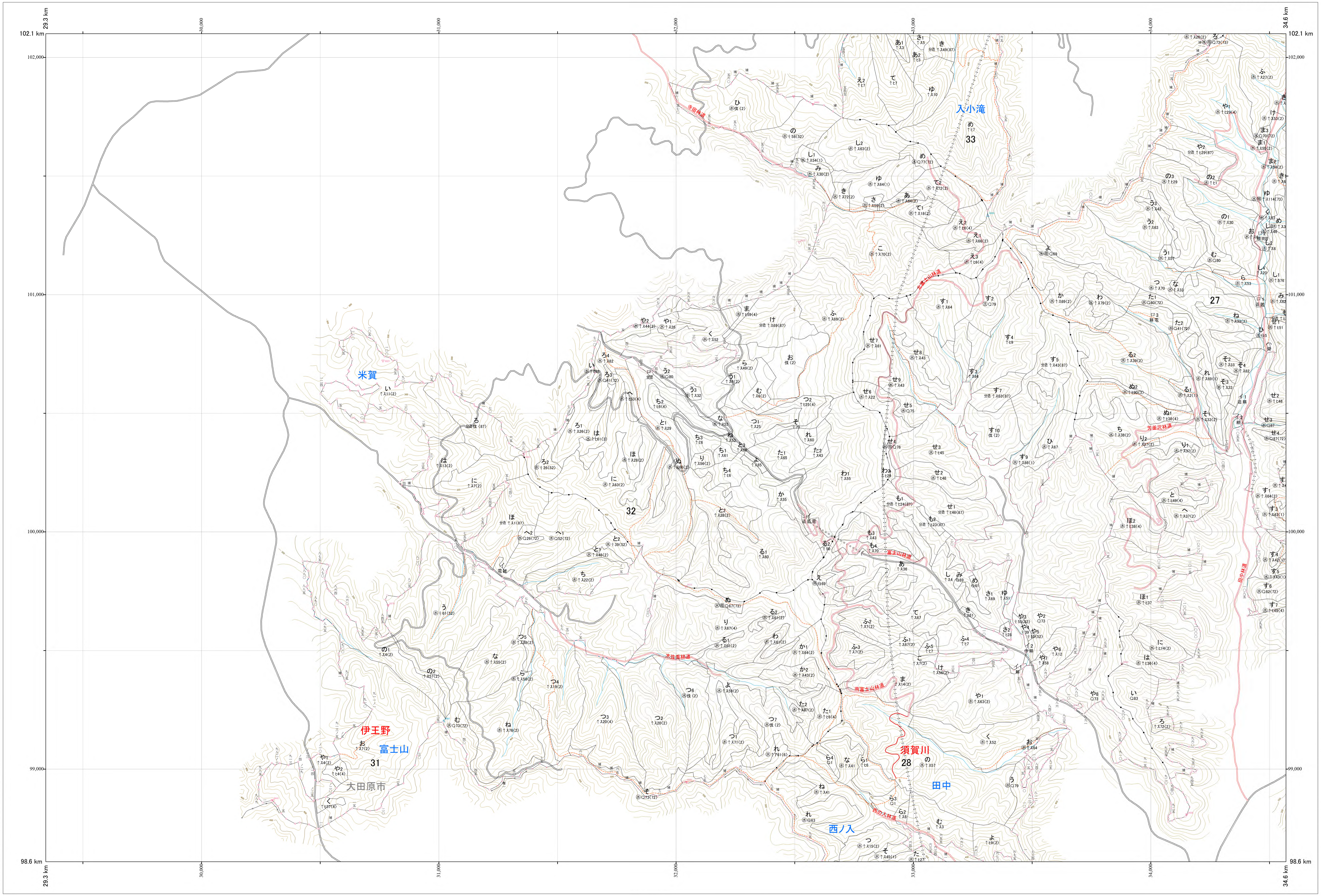
102.1 km
29.3 km
30,000
31,000
32,000
33,000
34,000
34.6 km
102,000
101,000
100,000
99,000
98.6 km
米賀
入小滝
33
32
27
31
28
伊王野
富士山
大田原市
須賀川
田中
西ノ入

1:5,000

0　100　200　300　400　500　　　1,000m

那珂川　18

林班番号:0027～0028,0031～0033

令和七年度　第七次樹立

那珂川　18

関東森林管理局　塩那森林管理署

# 関東森林管理局　那珂川森林計画区
# 塩那森林管理署　基本図　19（全100）

7.89

第IX公共座標

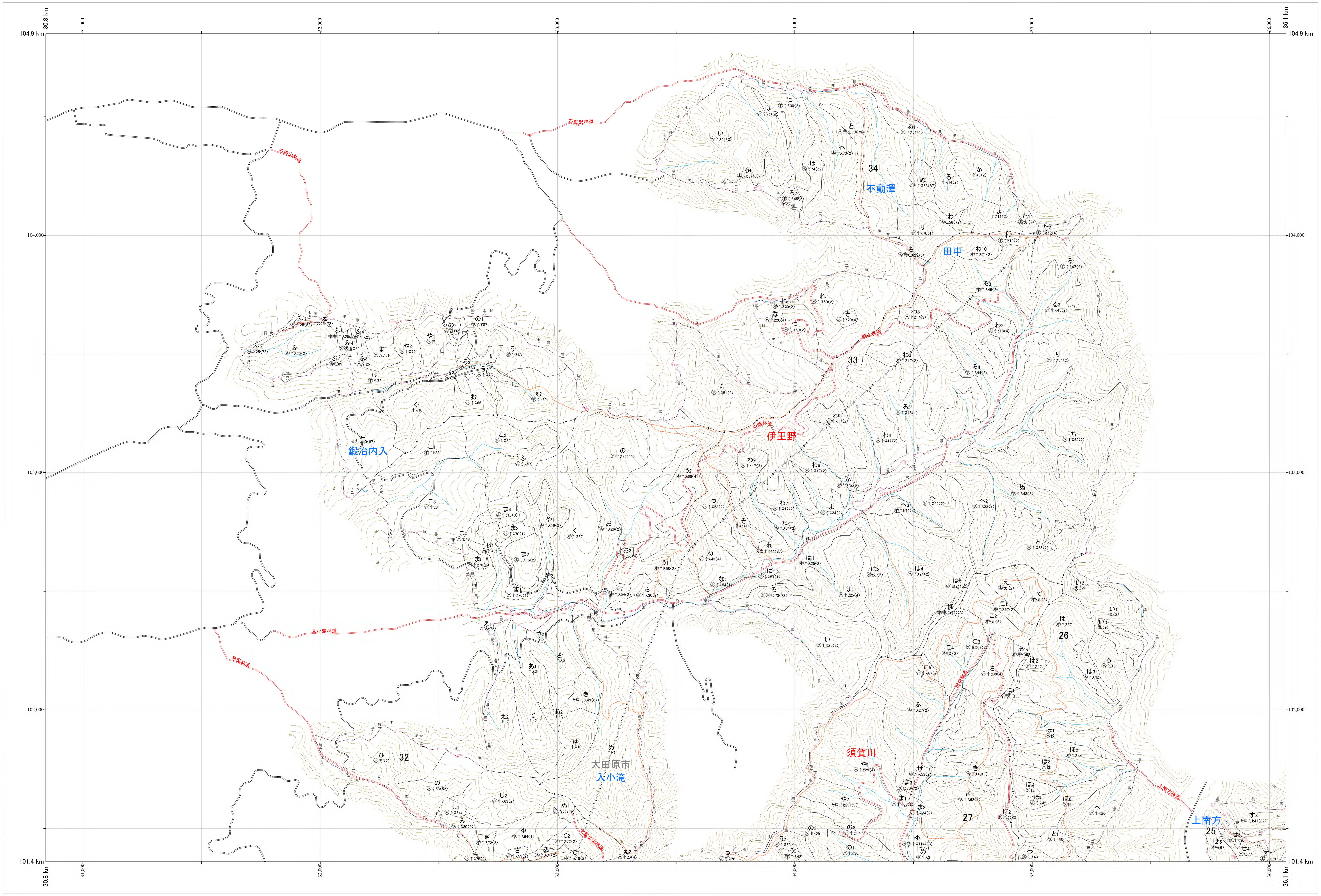
104.9 km
104,000
103,000
102,000
101.4 km
30.8 km
31,000
32,000
33,000
34,000
35,000
36,000
36.1 km
不動沢林道
石田山林道
34
不動澤
田中
33
伊王野
鍛冶内入
入小滝林道
寺嶺林道
32
大田原市
入小滝
須賀川
27
26
25
上南方
上南方林道

林班番号:0026～0028,0032～0034

那珂川　19

関東森林管理局　塩那森林管理署

令和七年度　第七次樹立

1:5,000

0　100　200　300　400　500　　1,000m

# 関東森林管理局　那珂川森林計画区
# 塩那森林管理署　基本図　20（全100）

第区公共座標

7.91

林班番号：0035

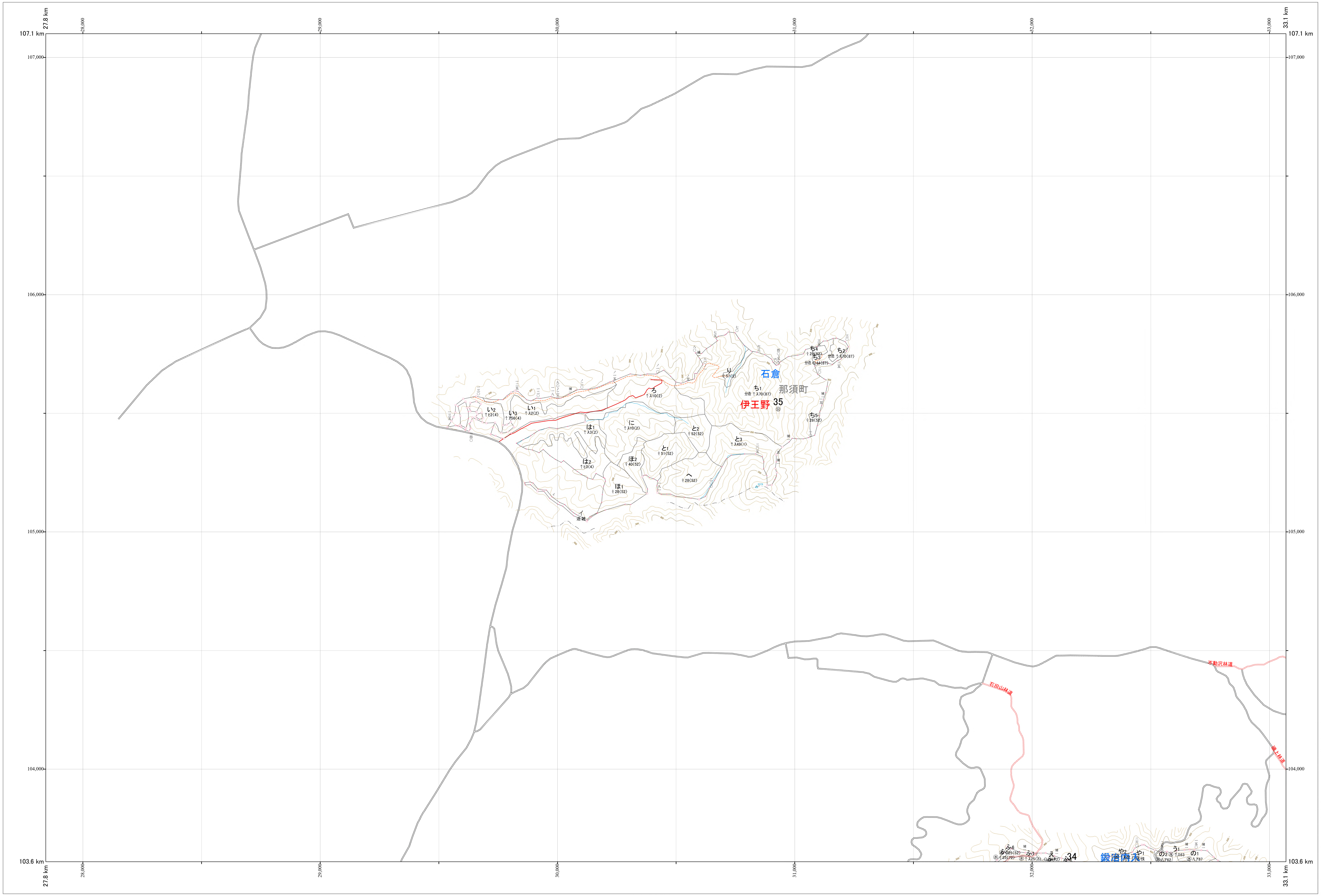
27.8 km
28,000
29,000
30,000
31,000
32,000
33,000
33.1 km
107.1 km
107,000
106,000
105,000
104,000
103.6 km
石倉
那須町
伊王野
35
公
い1
↑ス2〈2〉
い2
↑ヒ2〈4〉
い3
↑ア56〈4〉
ろ
↑ス10〈2〉
は1
↑ス3〈2〉
は2
↑ヒ3〈4〉
に
↑ス10〈2〉
ほ1
♀28〈52〉
ほ2
♀40〈52〉
へ
♀28〈52〉
と1
♀51〈52〉
と2
♀52〈52〉
と3
↑ス49〈1〉
ち1
分造 ↑ス70〈87〉
ち2
分造 ↑ス70〈87〉
ち3
分造 ⊖44〈87〉
ち4
♀28〈52〉
ち5
♀28〈52〉
り
♀57〈2〉
イ
道雑
300
350
不動沢林道
石田山林道
磯上林道
34
鍛冶内入
ふ1
ふ5
ふ6
え
や1
や2
の1
の2
う1
水 ♀25〈52〉
水 ♀25〈72〉
水 ↑ス25〈2〉
水 ↑ス72
水 伐
水 ↑ス63
水 ∧ア62
水 ∧ア87
400
450

1:5,000
0　100　200　300　400　500　1,000m

林班番号：0035

令和七年度　第七次樹立

那珂川　20

関東森林管理局　塩那森林管理署

那珂川　20