関東森林管理局　那珂川森林計画区
塩那森林管理署　基本図　1（全100）

第IX公共座標　7.82

那珂川　1

林班番号：0001～0003

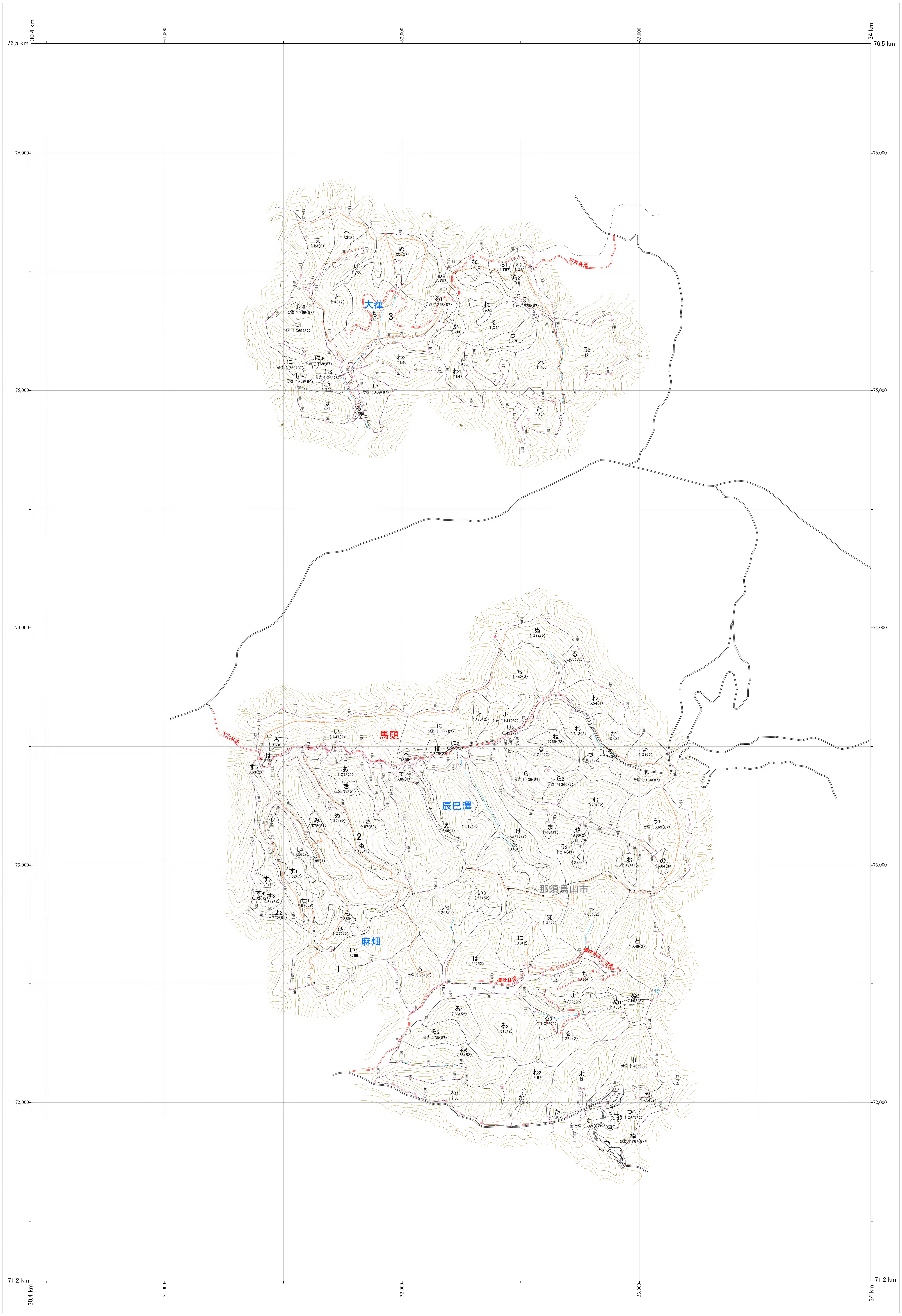
76.5 km
30.4 km
31,000
32,000
33,000
34 km
76,000
75,000
74,000
73,000
72,000
71.2 km
大蓬
3
石倉林道
馬頭
大沢林道
辰巳澤
2
那須烏山市
麻畑
1
横枕林道
横枕林業専用道

林班番号：0001～0003

1:5,000
0　100　200　300　400　500　1,000m

関東森林管理局　塩那森林管理署

那珂川　1

令和七年度　第七次樹立

関東森林管理局　那珂川森林計画区
塩那森林管理署　基本図　2（全100）

第区公共座標

7.84

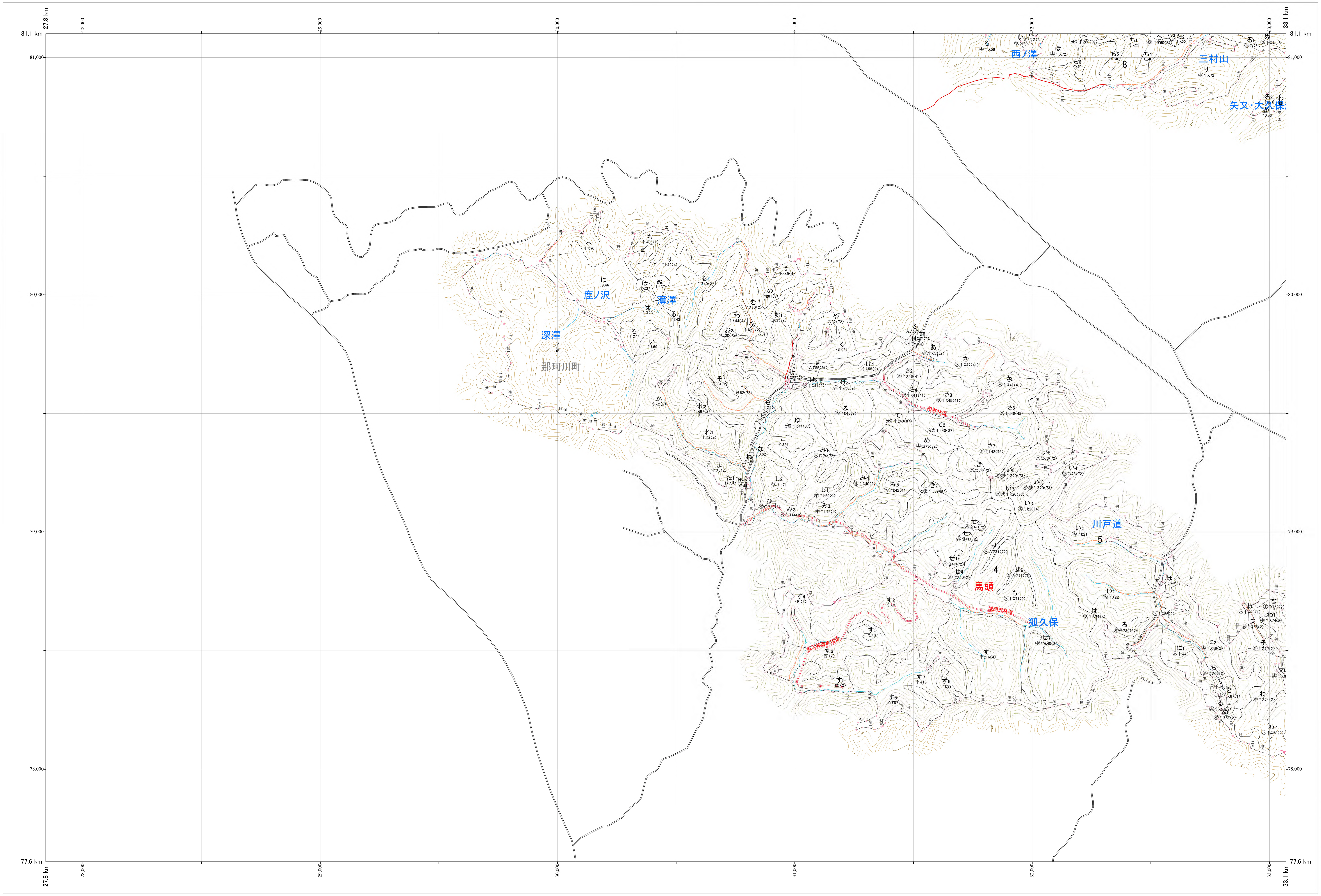
27.8 km
81.1 km
33.1 km
77.6 km
28,000
29,000
30,000
31,000
32,000
33,000
81,000
80,000
79,000
78,000
鹿ノ沢
薄澤
深澤
那珂川町
西ノ澤
三村山
矢又・大久保
川戸道
馬頭
狐久保
4
5
8

林班番号:0004～0005,0008

那珂川　2

関東森林管理局　塩那森林管理署

1:5,000
0　100　200　300　400　500　1,000m

令和七年度　第七次樹立

関東森林管理局　那珂川森林計画区
塩那森林管理署　基本図　3（全100）

第Ⅸ公共座標

7.82

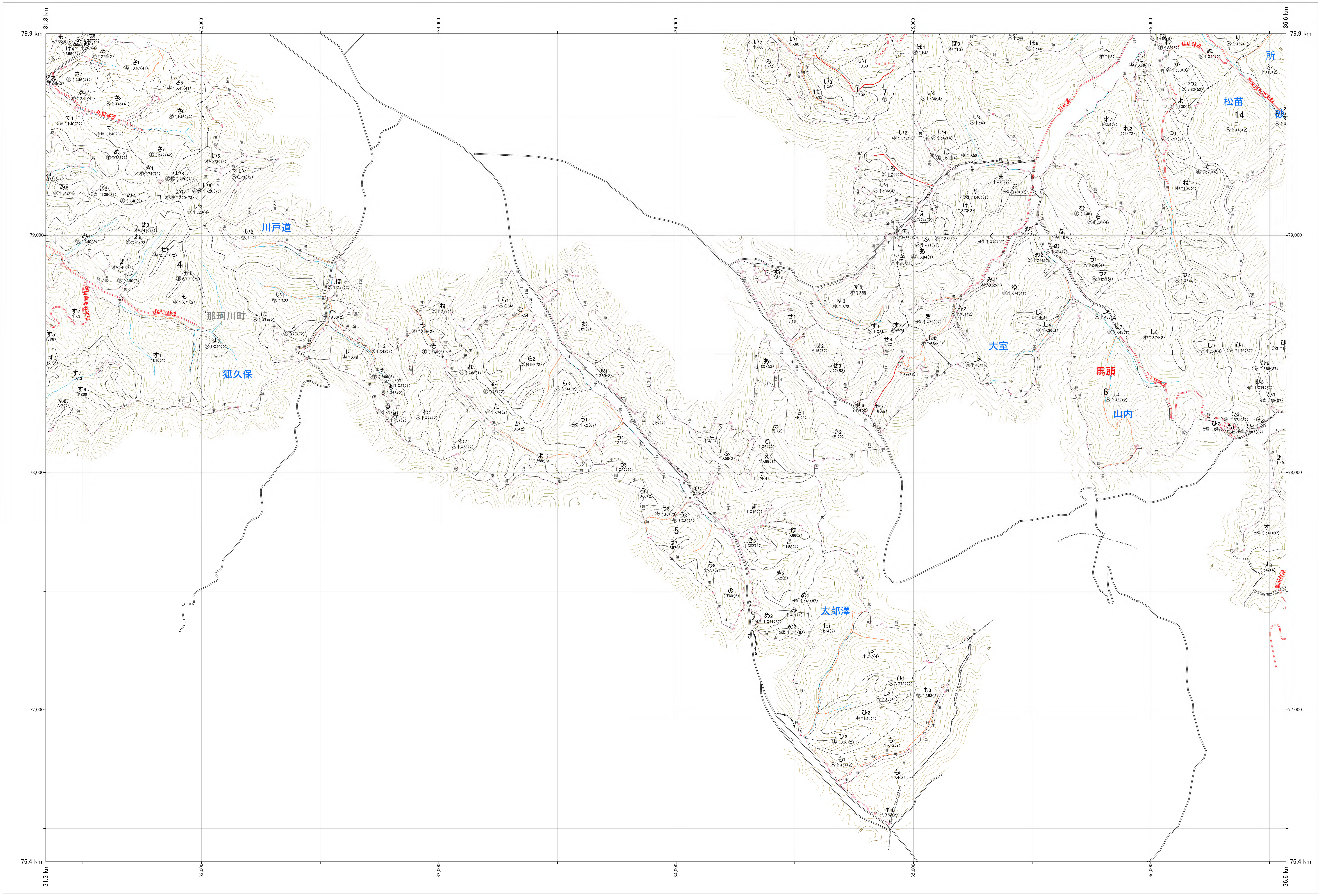
31.3 km
32,000
33,000
34,000
35,000
36,000
36.6 km
79.9 km
79,000
78,000
77,000
76.4 km
川戸道
那珂川町
狐久保
4
5
6
7
14
大室
馬頭
山内
松苗
所
太郎澤
松野林道
城間沢林道
山内林道

1:5,000

0　100　200　300　400　500　　1,000m

林班番号:0004～0007,0013～0014

那珂川　3

関東森林管理局　塩那森林管理署

林班番号:0004～0007,0013～0014

那珂川　3

令和七年度　第七次樹立

関東森林管理局　那珂川森林計画区
塩那森林管理署　基本図　4（全100）

第IX公共座標

7.82

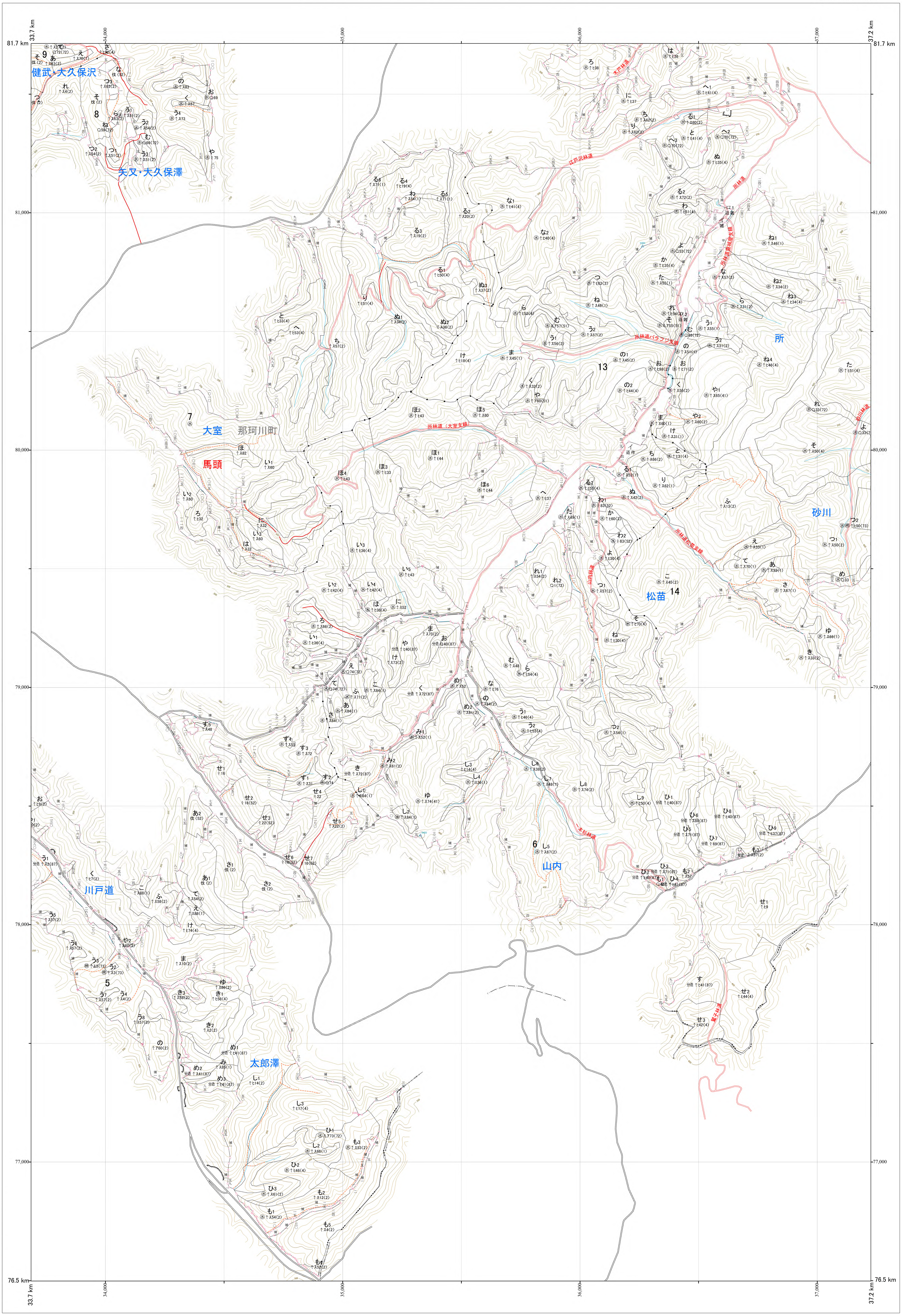

健武・大久保沢
天又・大久保澤
大室
那珂川町
馬頭
川戸道
太郎澤
山内
松苗
砂川
所
9
8
7
13
14
6
5
大戸沢林道
江戸沢林道
所林道
所林道（大室支線）
所林道パラフン支線
山内林道
大杉林道
81.7 km
81,000
80,000
79,000
78,000
77,000
76.5 km
33.7 km
34,000
35,000
36,000
37,000
37.2 km

那珂川　4

林班番号：0005～0008,0013～0014

林班番号：0005～0008,0013～0014

関東森林管理局　塩那森林管理署

那珂川　4

令和七年度　第七次樹立

1:5,000

0　100　200　300　400　500　1,000m

関東森林管理局　那珂川森林計画区
塩那森林管理署　基本図　5（全100）

7.84

第Ⅸ公共座標

林班番号：0004,0006～0009

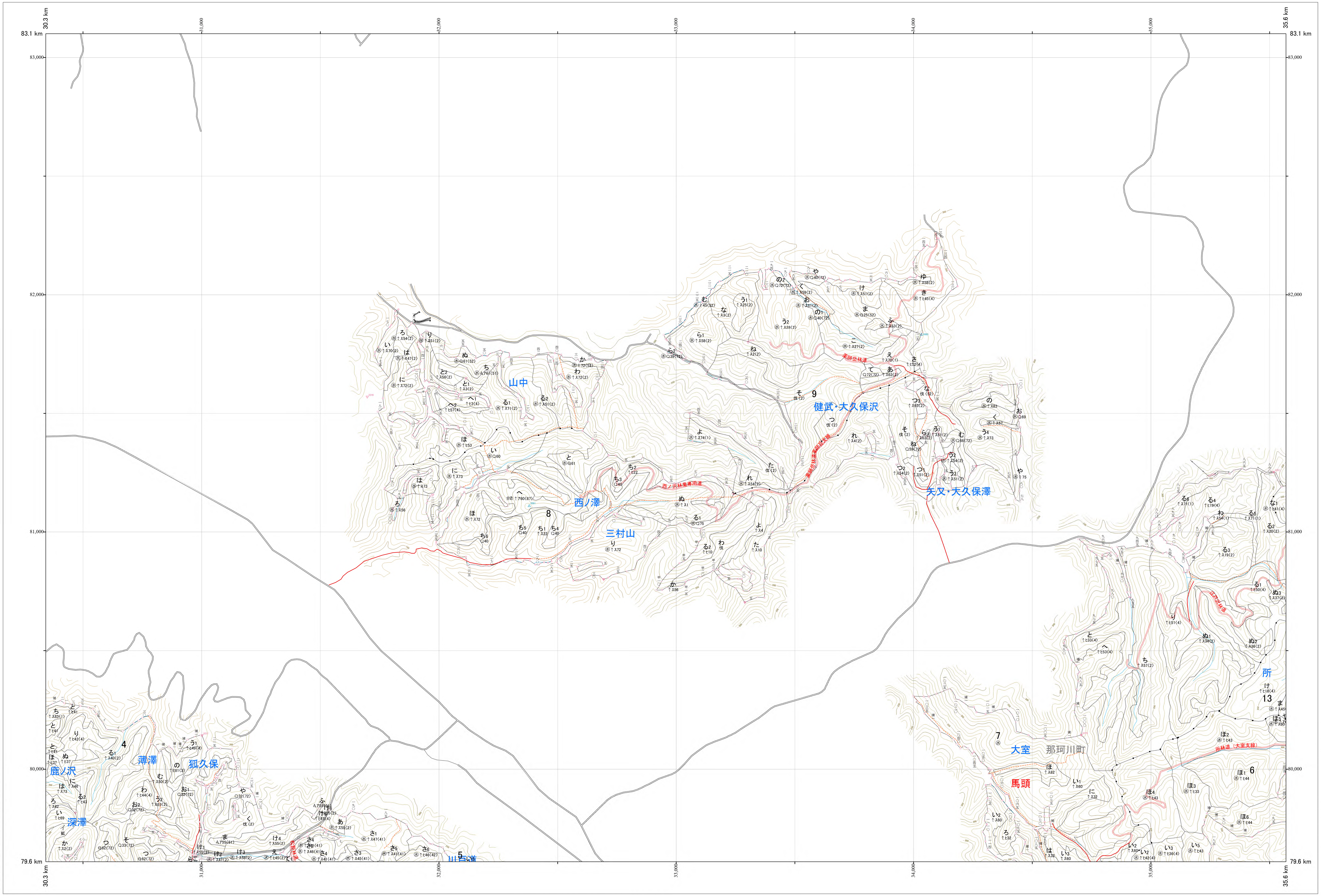

83.1 km
83,000
82,000
81,000
80,000
79.6 km
30.3 km
31,000
32,000
33,000
34,000
35,000
35.6 km
山中
健武・大久保沢
9
西ノ澤
8
三村山
天又・大久保澤
西ノ沢林業専用道
所
13
6
7
大室
那珂川町
馬頭
大室支線
4
薄澤
狐久保
鹿ノ沢
深澤
5

1:5,000

0　100　200　300　400　500　　1,000m

那珂川　5

林班番号：0004,0006～0009

令和七年度
第七次樹立

関東森林管理局　塩那森林管理署

那珂川　5

関東森林管理局　那珂川森林計画区
塩那森林管理署　基本図　6（全100）

第IX公共座標　7.85

那珂川　6

林班番号：0010〜0012

87.2 km
29.7 km
30,000
31,000
32,000
33,000
33.2 km
87,000
86,000
85,000
84,000
83,000
82 km
猪ノ澤
18
12
11
10
9
立石
冥加
馬頭
那珂川町
和見・大澤
於那志
健武
1:5,000
0
100
200
300
400
500
1,000m

林班番号：0010〜0012

関東森林管理局　塩那森林管理署

那珂川　6

令和七年度　第七次樹立

関東森林管理局　那珂川森林計画区
塩那森林管理署　基本図　7（全100）

第IX公共座標　7.83

那珂川　7

林班番号：0005〜0007,0013〜0014,0016

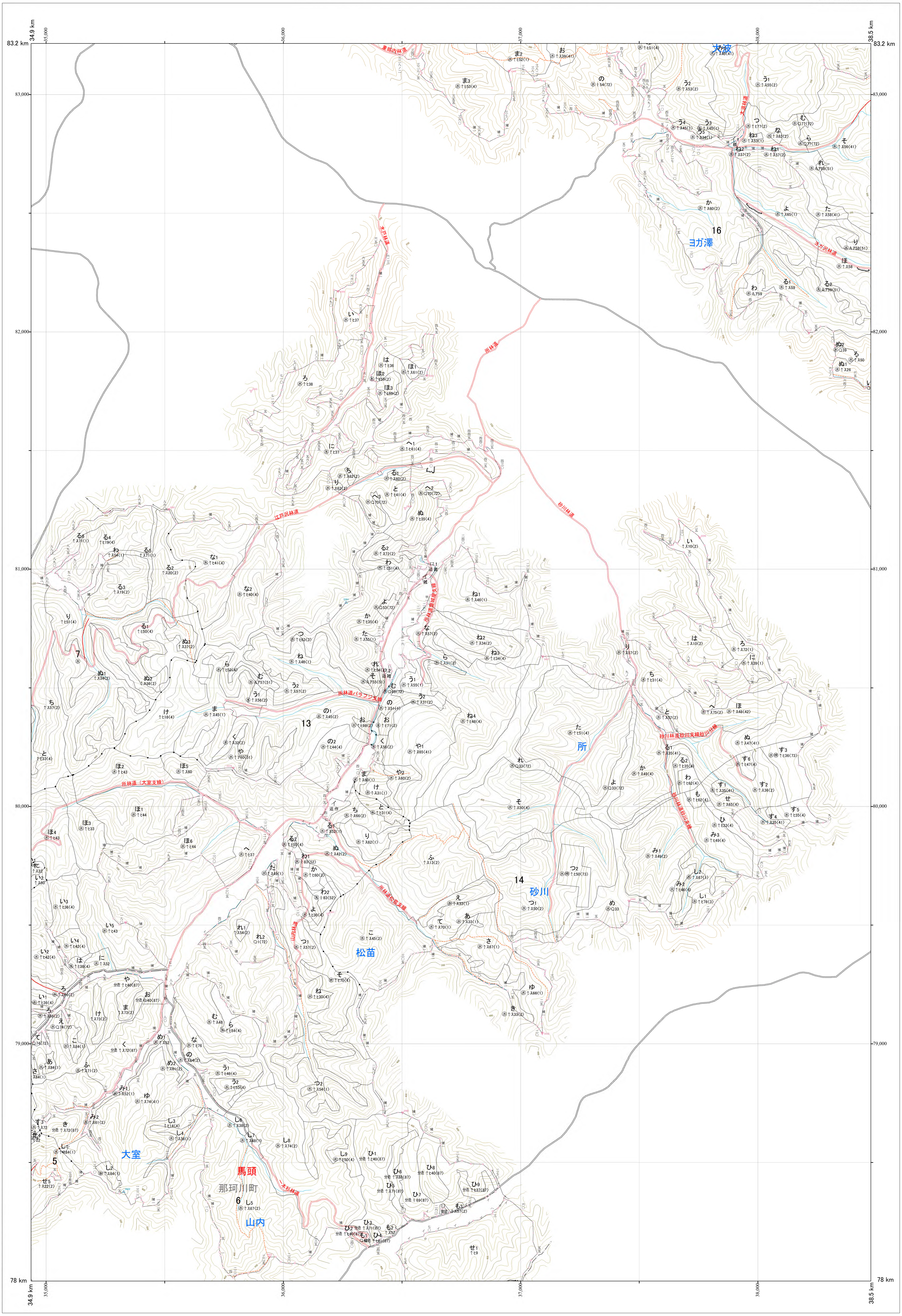
34.9 km
38.5 km
83.2 km
78 km
35,000
36,000
37,000
38,000
83,000
82,000
81,000
80,000
79,000
大波
16
ヨガ澤
ヨガ沢林道
大平林道
所林道
砂川林道
江戸沢林道
所林道パラブン支線
所林道（大室支線）
砂川林道砂川支線
所林道松苗支線
山内林道
本谷林道
7
13
14
所
砂川
松苗
5
大室
馬頭
那珂川町
6
山内

林班番号：0005〜0007,0013〜0014,0016

関東森林管理局　塩那森林管理署

那珂川　7

令和七年度　第七次樹立

1:5,000

0　100　200　300　400　500　1,000m

関東森林管理局　那珂川森林計画区
塩那森林管理署　基本図　8（全100）

第IX公共座標　7.82

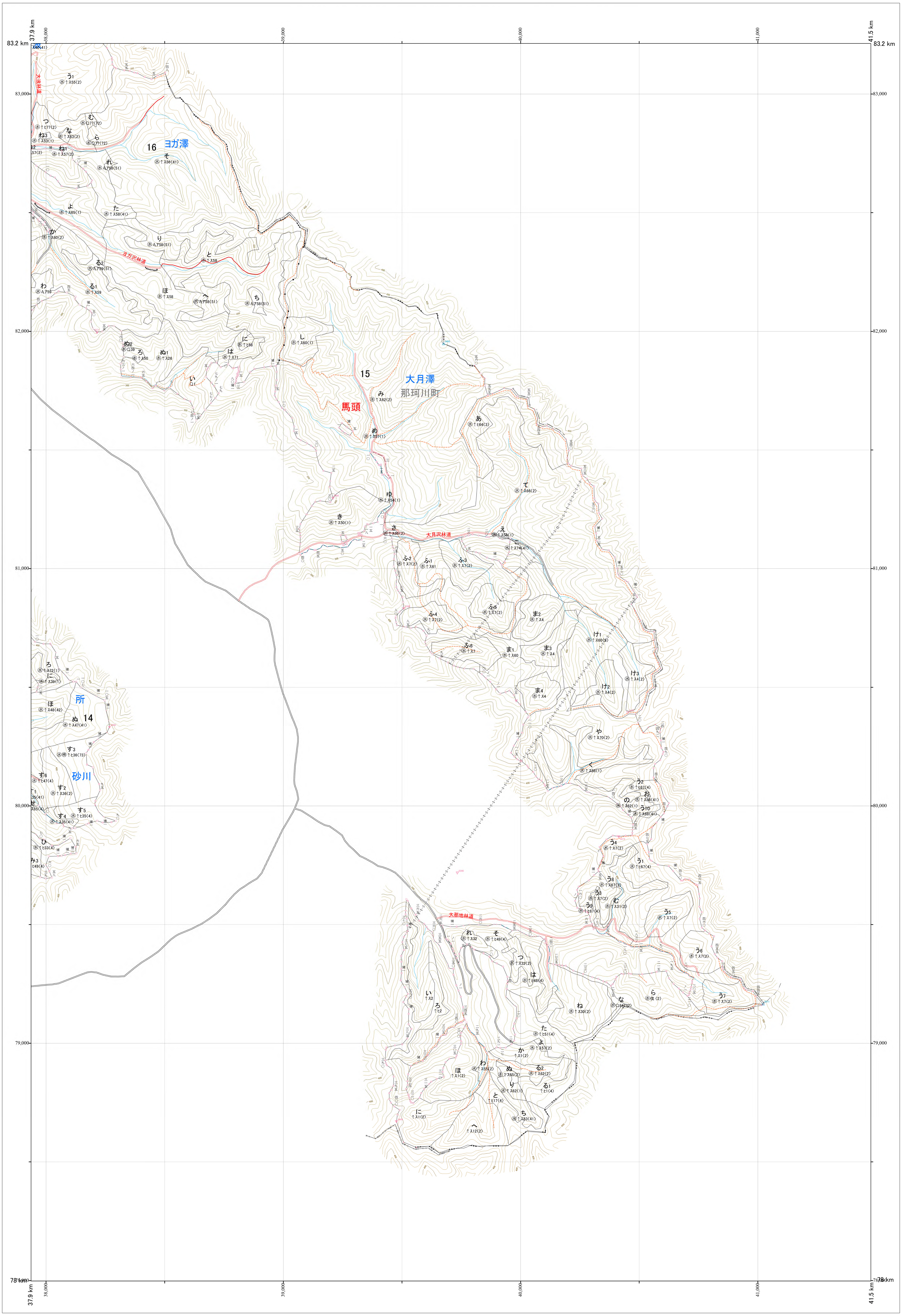
83.2 km
83,000
82,000
81,000
80,000
79,000
78 km
37.9 km
38,000
39,000
40,000
41,000
41.5 km
16
ヨガ澤
ヨガ沢林道
15
大月澤
那珂川町
馬頭
大月沢林道
14
所
砂川
大那地林道

那珂川　8

林班番号：0014～0016

林班番号：0014～0016

関東森林管理局　塩那森林管理署

那珂川　8

令和七年度　第七次樹立

1:5,000

0　100　200　300　400　500　1,000m

関東森林管理局　那珂川森林計画区
塩那森林管理署　基本図　9（全100）

第Ⅸ公共座標

7.83

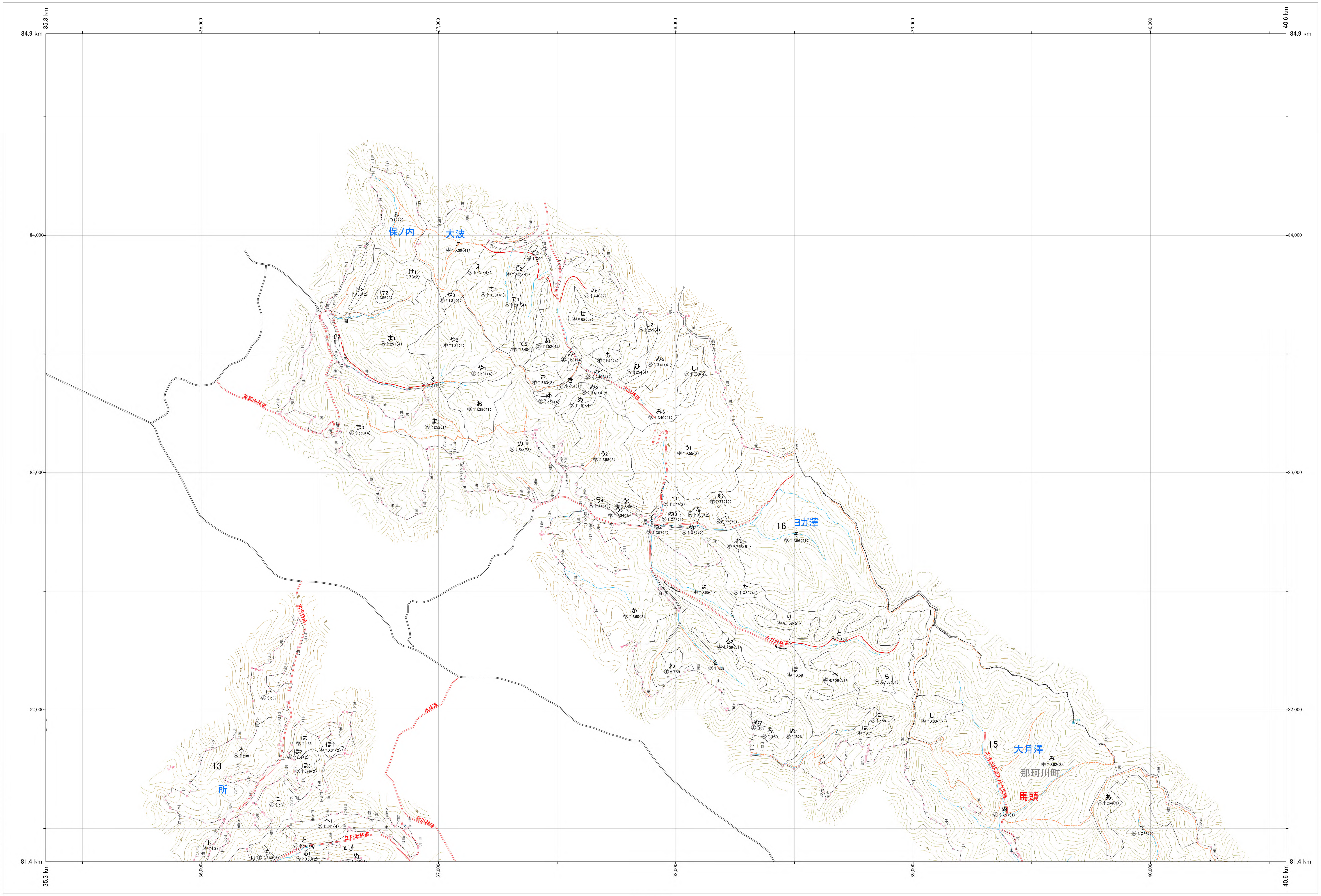
35.3 km
36,000
37,000
38,000
39,000
40,000
40.6 km
84.9 km
84,000
83,000
82,000
81.4 km
保ノ内
大波
大波林道
重郎内林道
ヨガ澤
ヨガ沢林道
16
大月澤
大月沢林道大月沢支線
15
那珂川町
馬頭
13
所
木戸林道
所林道
砂川林道
江戸沢林道

林班番号:0013,0015～0016

林班番号:0013,0015～0016

那珂川　9

那珂川　9

関東森林管理局　塩那森林管理署

令和七年度　第七次樹立

1:5,000

0　100　200　300　400　500　1,000m

関東森林管理局　那珂川森林計画区
塩那森林管理署　基本図　10（全100）

第区公共座標

林班番号:0017～0019

7.85
32.8 km
38.1 km
90.6 km
87.1 km
33,000
34,000
35,000
36,000
37,000
38,000
90,000
89,000
88,000
梅ケ澤
月出ケ澤
猪ノ澤
馬頭
那珂川町
17
18
19
猪の沢林道
道の内林道
道の内林業専用道
月出ケ沢林道

1:5,000
0　100　200　300　400　500　1,000m

那珂川　10

林班番号:0017～0019

令和七年度　第七次樹立

関東森林管理局　塩那森林管理署

那珂川　10