関東森林管理局　奥久慈森林計画区
棚倉森林管理署　基本図　31（全53）

第IX公共座標　7.81

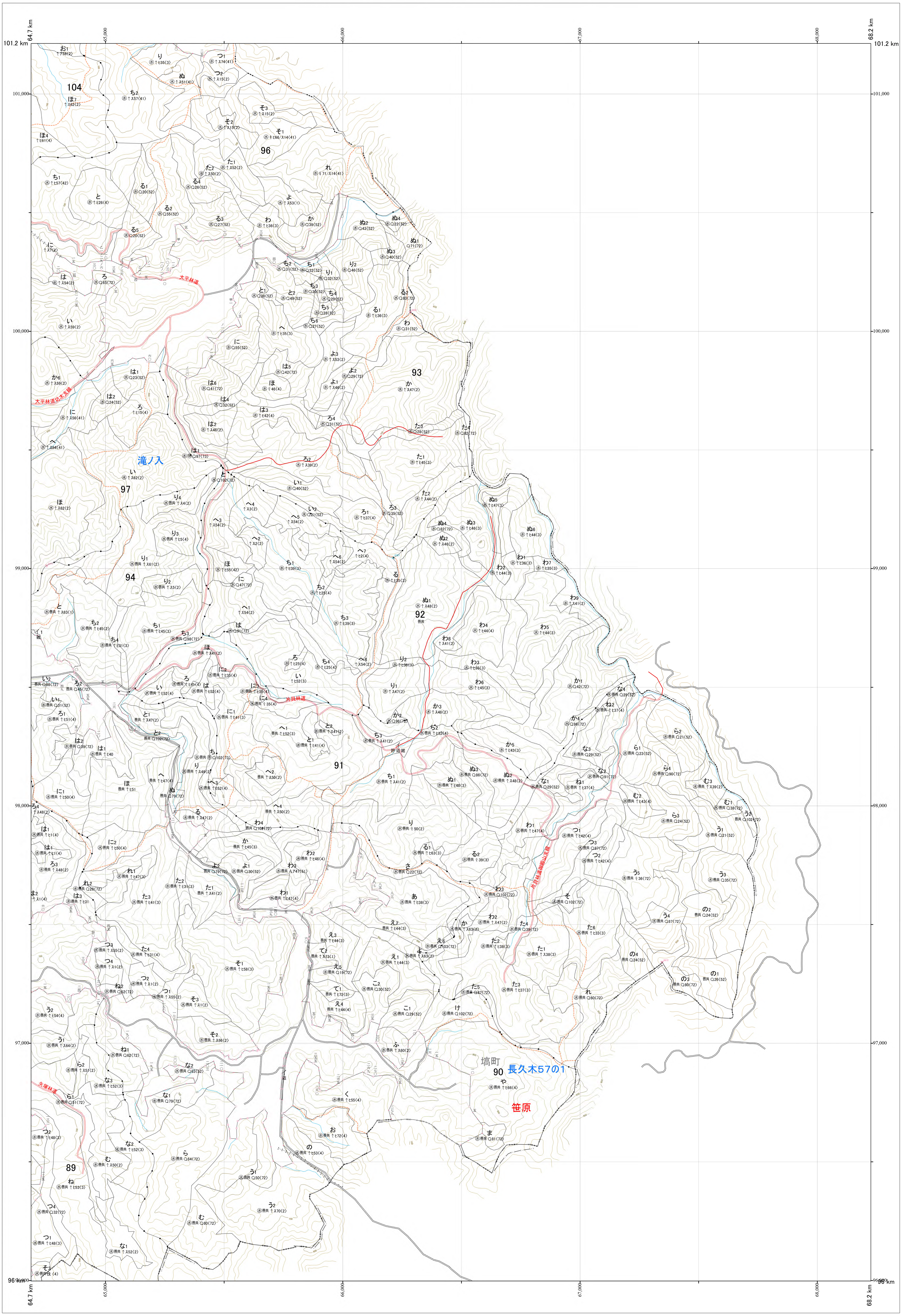
64.7 km
68.2 km
101.2 km
96 km
65,000
66,000
67,000
68,000
101,000
100,000
99,000
98,000
97,000
104
96
93
97
94
92
91
90
89
滝ノ入
大平林道
大平林道分木支線
片貝林道
塙町
長久木57の1
笹原

奥久慈　31

林班番号：0089～0094,0096～0097,0104

林班番号：0089～0094,0096～0097,0104

関東森林管理局　棚倉森林管理署

奥久慈　31

令和七年度　第七次樹立

1:5,000
0　100　200　300　400　500　　1,000m

関東森林管理局　奥久慈森林計画区
棚倉森林管理署　基本図　32（全53）

第Ⅸ区公共座標

7.82

奥久慈　32

林班番号:0086～0099,0103

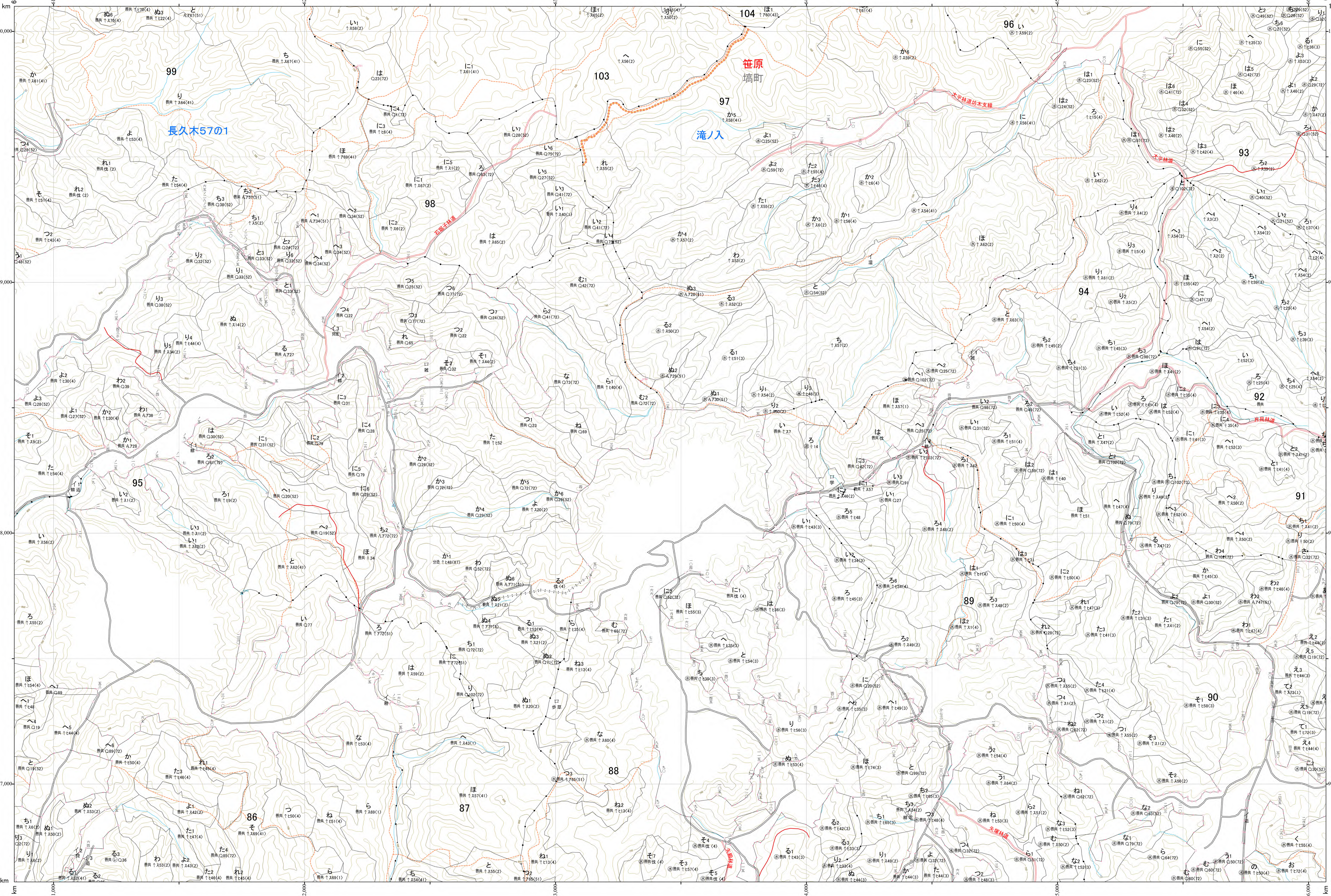

100.1 km
96.6 km
60.8 km
66.1 km
100,000
99,000
98,000
97,000
61,000
62,000
63,000
64,000
65,000
66,000
99
98
103
104
97
96
93
94
92
91
95
90
89
88
87
86
笹原
塙町
長久木57の1
滝ノ入
大平林道坊木支線
石蛭子林道
大平林道
片貝林道
矢祭林道

1:5,000

0　100　200　300　400　500　　　1,000m

関東森林管理局　棚倉森林管理署

奥久慈　32

令和七年度　第七次樹立

関東森林管理局　奥久慈森林計画区
棚倉森林管理署　基本図　33（全53）

第Ⅸ公共座標

7.82

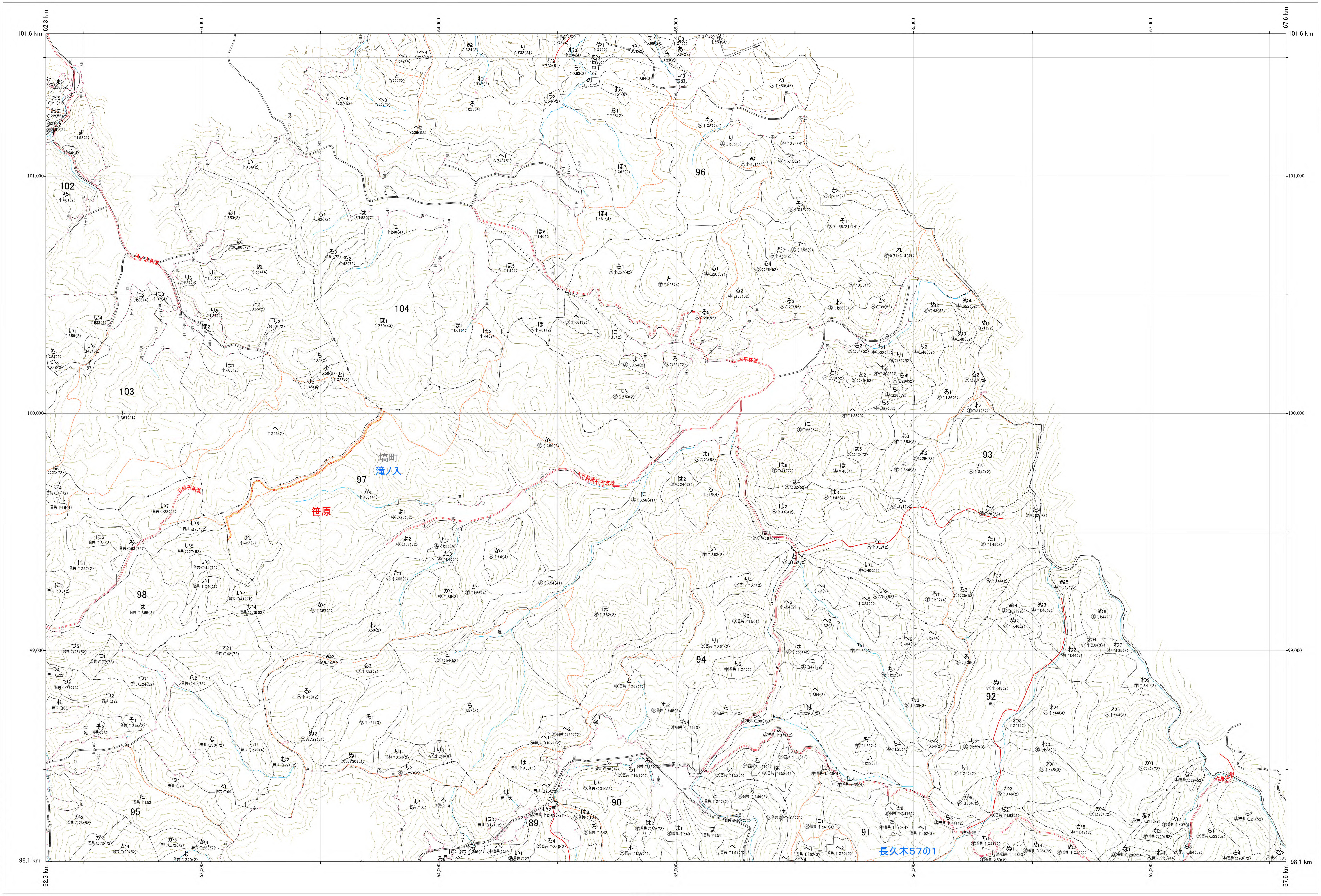
101.6 km
98.1 km
62.3 km
67.6 km
63,000
64,000
65,000
66,000
67,000
101,000
100,000
99,000
102
103
104
96
97
98
93
94
92
95
90
89
91
塙町
滝ノ入
笹原
長久木57の1
滝ノ入林道
石堀子林道
大平林道
大平林道坊木支線
片貝林道

1:5,000
0　100　200　300　400　500　　1,000m

林班番号:0088～0098.0103～0104

奥久慈　33

関東森林管理局　棚倉森林管理署

奥久慈　33

林班番号:0088～0098.0103～0104

令和七年度　第七次樹立

関東森林管理局　奥久慈森林計画区
棚倉森林管理署　基本図　34（全53）

第Ⅸ公共座標

林班番号:0080～0083,0086～0088,0095,0097～0104,0111

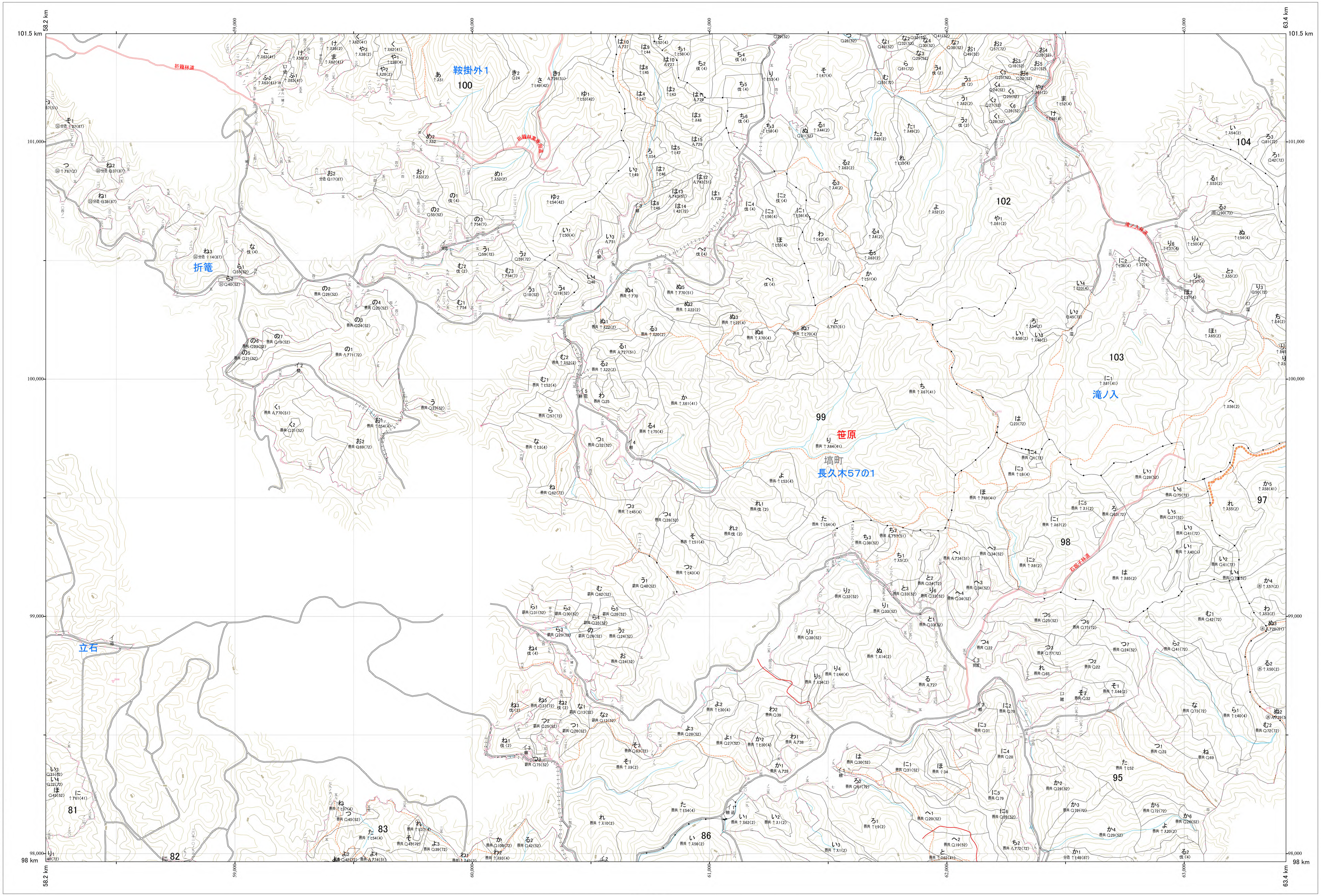

101.5 km
101,000
100,000
99,000
98,000
98 km
58.2 km
59,000
60,000
61,000
62,000
63,000
63.4 km
7.83
折篭林道
鞍掛外１
100
折篭
立石
99
笹原
塙町
長久木57の1
102
103
104
滝ノ入
98
97
95
86
83
81
82

1:5,000

0　100　200　300　400　500　　1,000m

奥久慈　34

林班番号:0080～0083,0086～0088,0095,0097～0104,0111

令和七年度
第七次樹立

関東森林管理局　棚倉森林管理署

奥久慈　34

関東森林管理局　奥久慈森林計画区
棚倉森林管理署　基本図　35（全53）

第Ⅸ区公共座標

7.84

奥久慈　35

林班番号:0098～0102,0110～0111

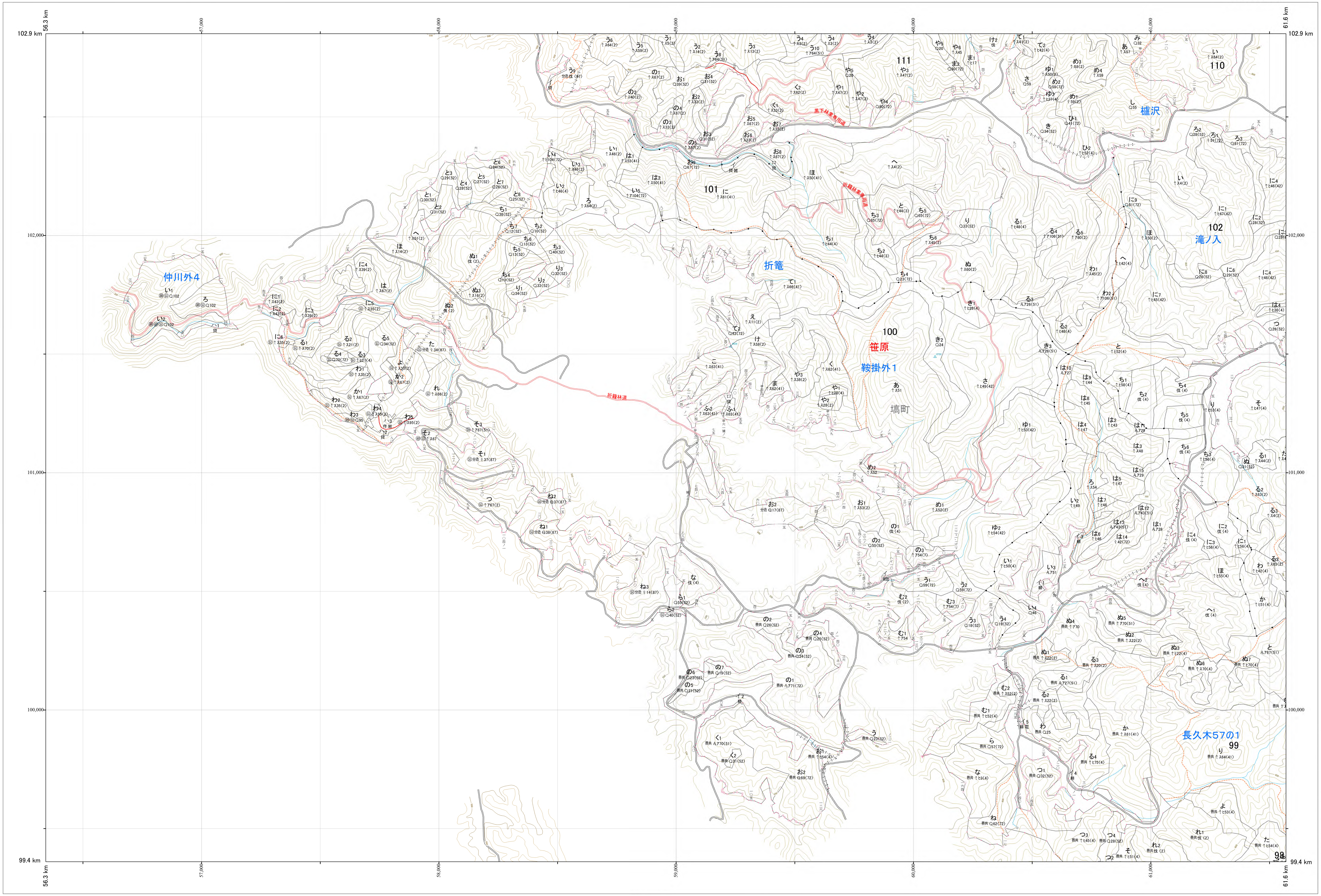

102.9 km
102,000
101,000
100,000
99.4 km
56.3 km
57,000
58,000
59,000
60,000
61,000
61.6 km
仲川外4
折篭
100
笹原
鞍掛外１
塙町
101
102
滝ノ入
110
111
櫨沢
長久木57の1
99
98
黒下林業専用道
折籠林業専用道
折籠林道

1:5,000

0　100　200　300　400　500　　　1,000m

林班番号:0098～0102,0110～0111

令和七年度　第七次樹立

関東森林管理局　棚倉森林管理署

奥久慈　35

関東森林管理局　奥久慈森林計画区
棚倉森林管理署　基本図　36（全53）

第Ⅸ区公共座標

7.85

林班番号:0110～0111

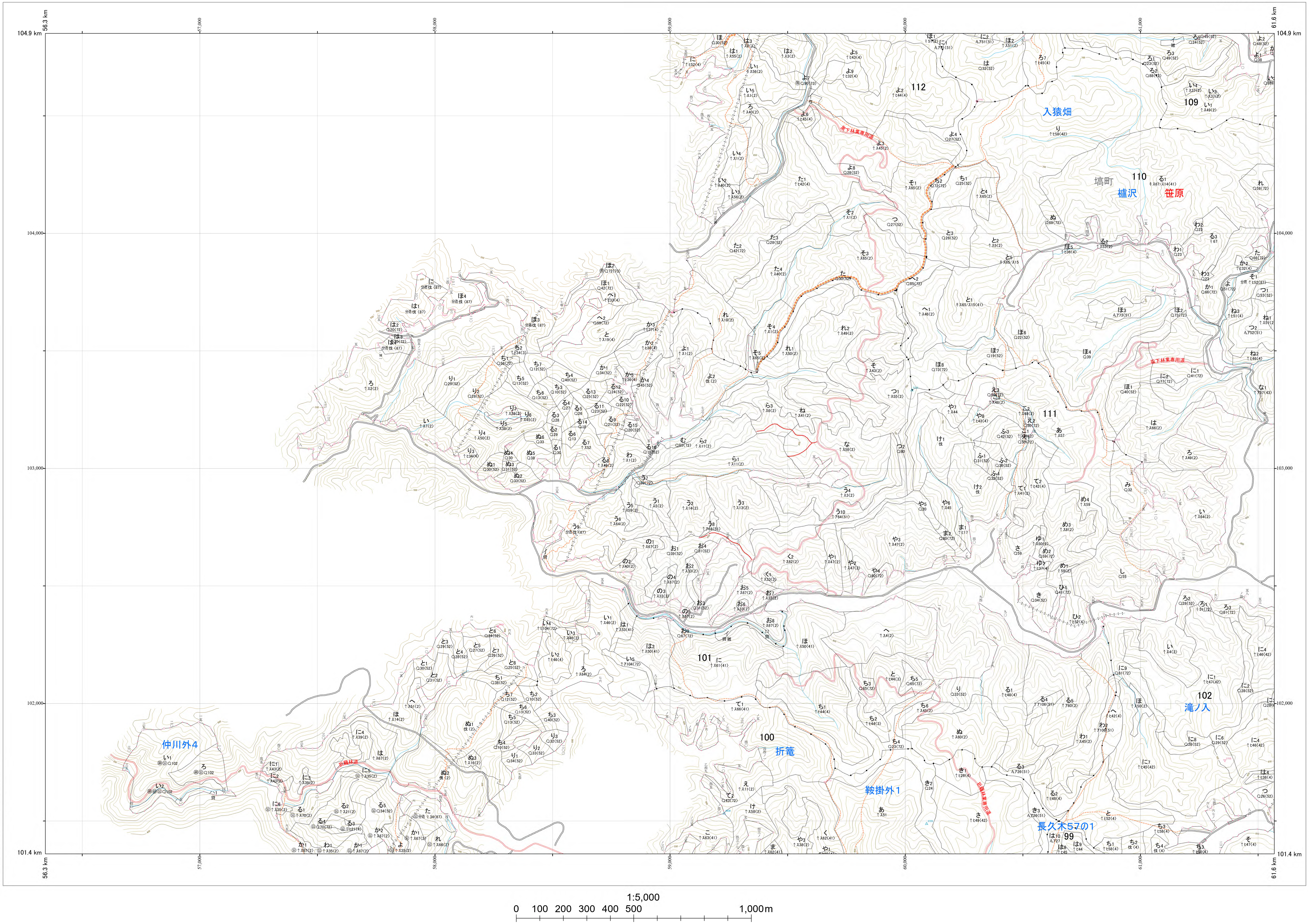
56.3 km
57,000
58,000
59,000
60,000
61,000
61.6 km
104.9 km
104,000
103,000
102,000
101.4 km
112
109
110
111
101
100
102
99
入猿畑
塙町
榿沢
笹原
滝ノ入
仲川外4
折竜
鞍掛外1
長久木57の1
1:5,000
0 100 200 300 400 500 1,000m

奥久慈　36

林班番号:0110～0111

令和七年度　第七次樹立

関東森林管理局　棚倉森林管理署

奥久慈　36

関東森林管理局　奥久慈森林計画区
棚倉森林管理署　基本図　37（全53）

7.83

第Ⅸ公共座標

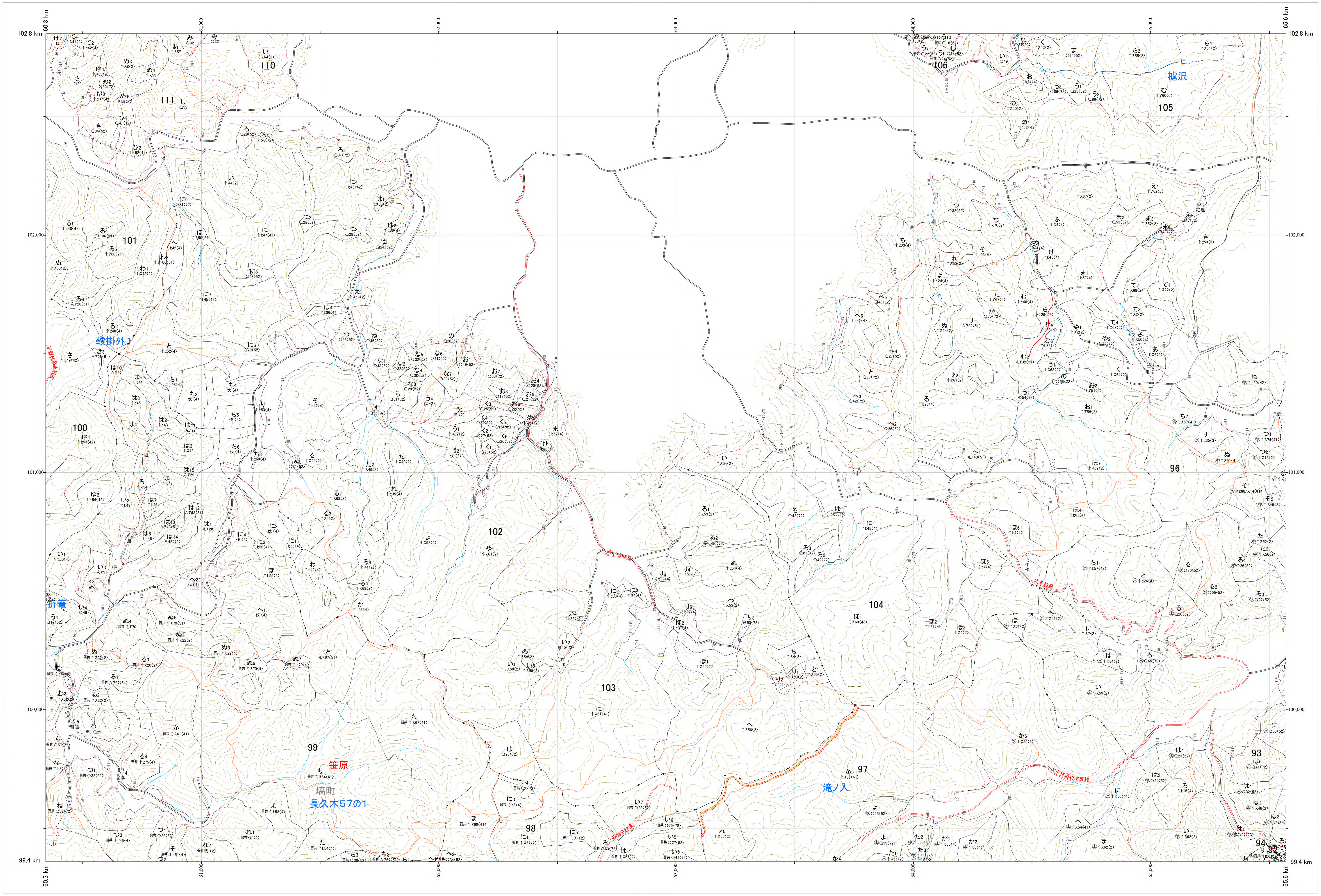
102.8 km
99.4 km
60.3 km
65.6 km
61,000
62,000
63,000
64,000
65,000
102,000
101,000
100,000
110
111
101
100
99
98
102
103
104
97
96
105
106
93
94
92
櫨沢
鞍掛外1
折篭
笹原
塙町
長久木57の1
滝ノ入
太平林道
太平林道坊木支線
滝ノ入林道

1:5,000

0　100　200　300　400　500　　1,000m

奥久慈　37

林班番号:0092～0106,0110～0111

令和七年度　第七次樹立

林班番号:0092～0106,0110～0111

関東森林管理局　棚倉森林管理署

奥久慈　37

関東森林管理局 奥久慈森林計画区
棚倉森林管理署 基本図 38（全53）

第IX公共座標 7.84

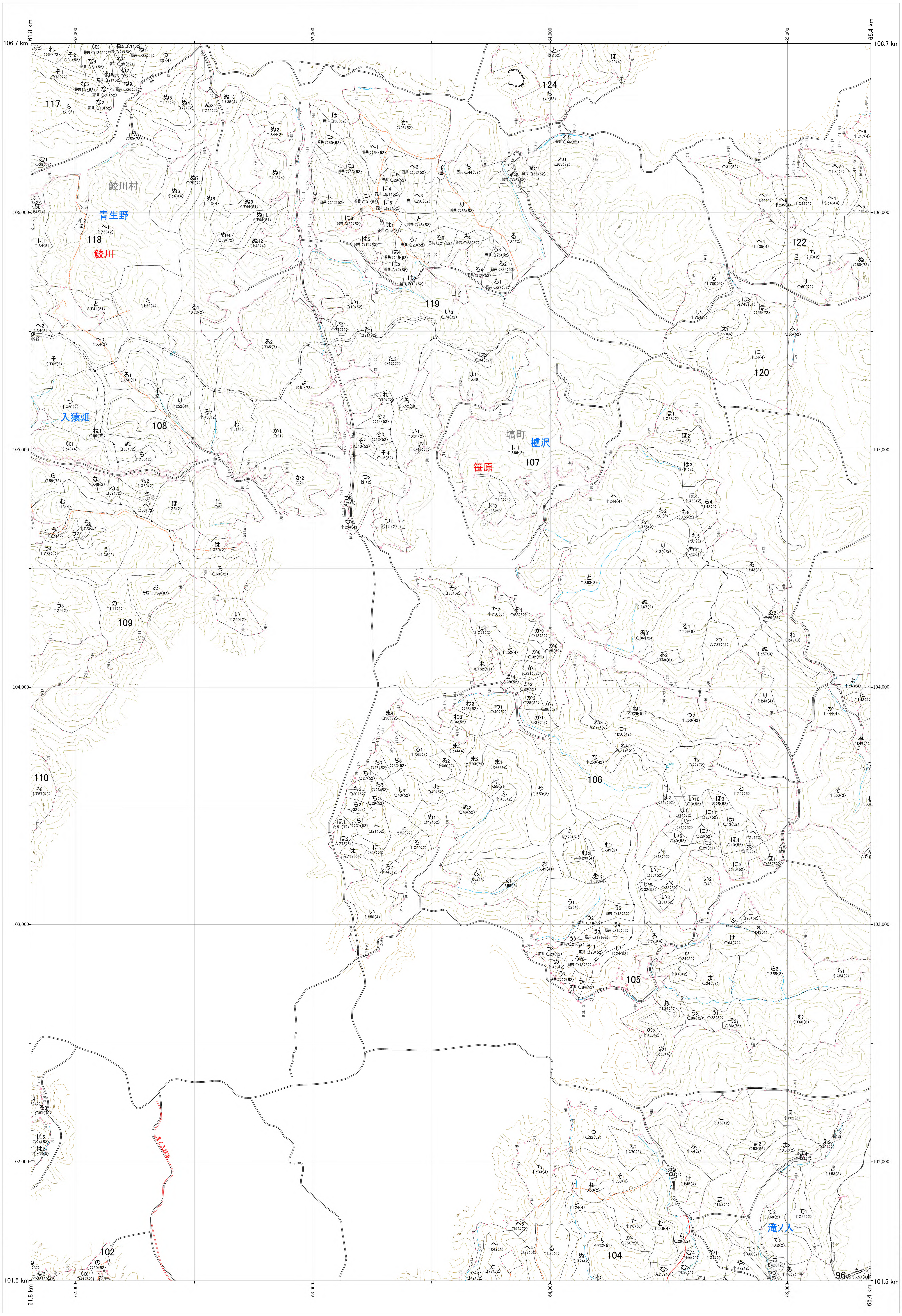
106.7 km
61.8 km
65.4 km
101.5 km
62,000
63,000
64,000
65,000
106,000
105,000
104,000
103,000
102,000
117
118
鮫川村
青生野
鮫川
108
入猿畑
109
110
102
119
124
122
120
107
塙町
櫨沢
笹原
106
105
104
96
滝ノ入

1:5,000
0 100 200 300 400 500 1,000m

奥久慈 38

林班番号:0102,0104～0110,0117～0120,0122

林班番号:0102,0104～0110,0117～0120,0122

関東森林管理局 棚倉森林管理署

奥久慈 38

令和七年度 第七次樹立

関東森林管理局　奥久慈森林計画区
棚倉森林管理署　基本図　39（全53）

第Ⅸ公共座標　7.83

奥久慈　39

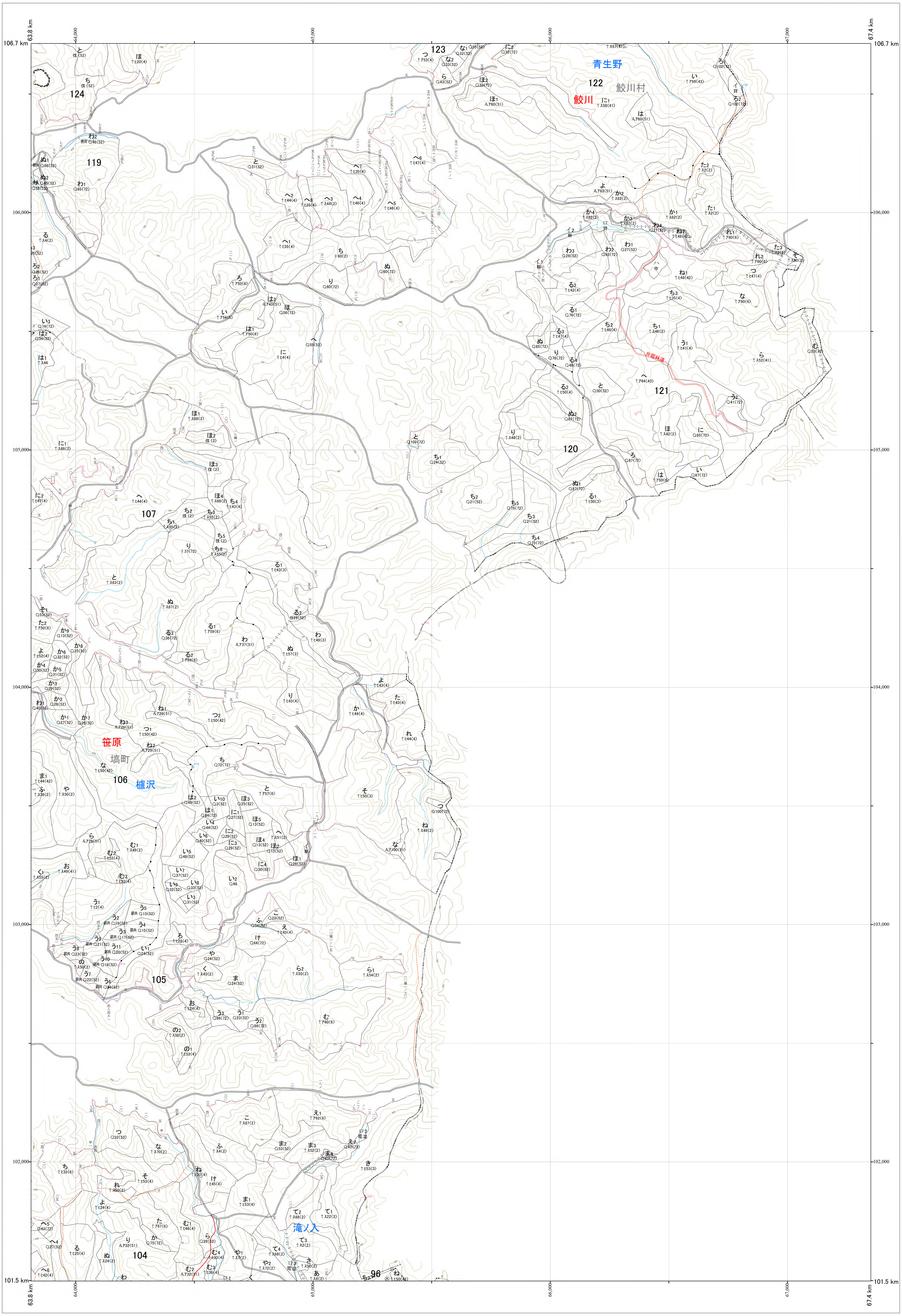

123
122
124
119
121
120
107
106
105
104
96
青生野
鮫川
鮫川村
笹原
塙町
櫨沢
滝ノ入
63.8 km
64,000
65,000
66,000
67,000
67.4 km
106.7 km
106,000
105,000
104,000
103,000
102,000
101.5 km

林班番号:0104～0105,0120,0122

林班番号:0104～0105,0120,0122

関東森林管理局　棚倉森林管理署

奥久慈　39

令和七年度　第七次樹立

1:5,000

0　100　200　300　400　500　1,000m

関東森林管理局　奥久慈森林計画区
棚倉森林管理署　基本図　40（全53）

第Ⅸ公共座標

7.84

林班番号:0099～0104,0108～0114,0116～0119

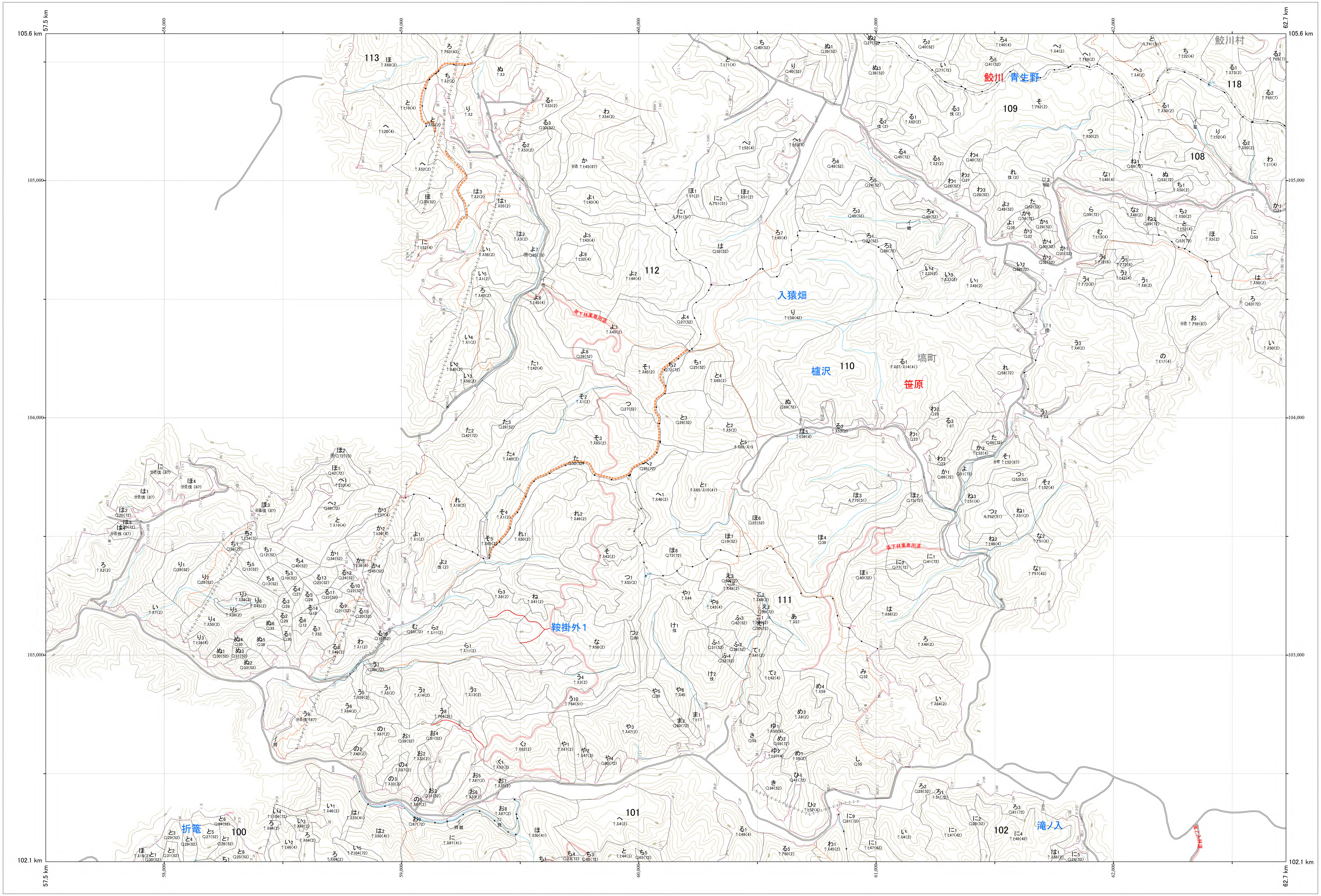
105.6 km
105,000
104,000
103,000
102.1 km
57.5 km
58,000
59,000
60,000
61,000
62,000
62.7 km
鮫川村
鮫川
青生野
113
112
109
108
118
入猿畑
森下林業専用道
櫨沢
110
塙町
笹原
111
鞍掛外1
折篭
100
101
102
滝ノ入

1:5,000

0　100　200　300　400　500　1,000m

奥久慈　40

林班番号:0099～0104,0108～0114,0116～0119

令和七年度　第七次樹立

関東森林管理局　棚倉森林管理署

奥久慈　40