関東森林管理局　奥久慈森林計画区
棚倉森林管理署　基本図　21（全53）

第IX公共座標

7.86

奥久慈　21

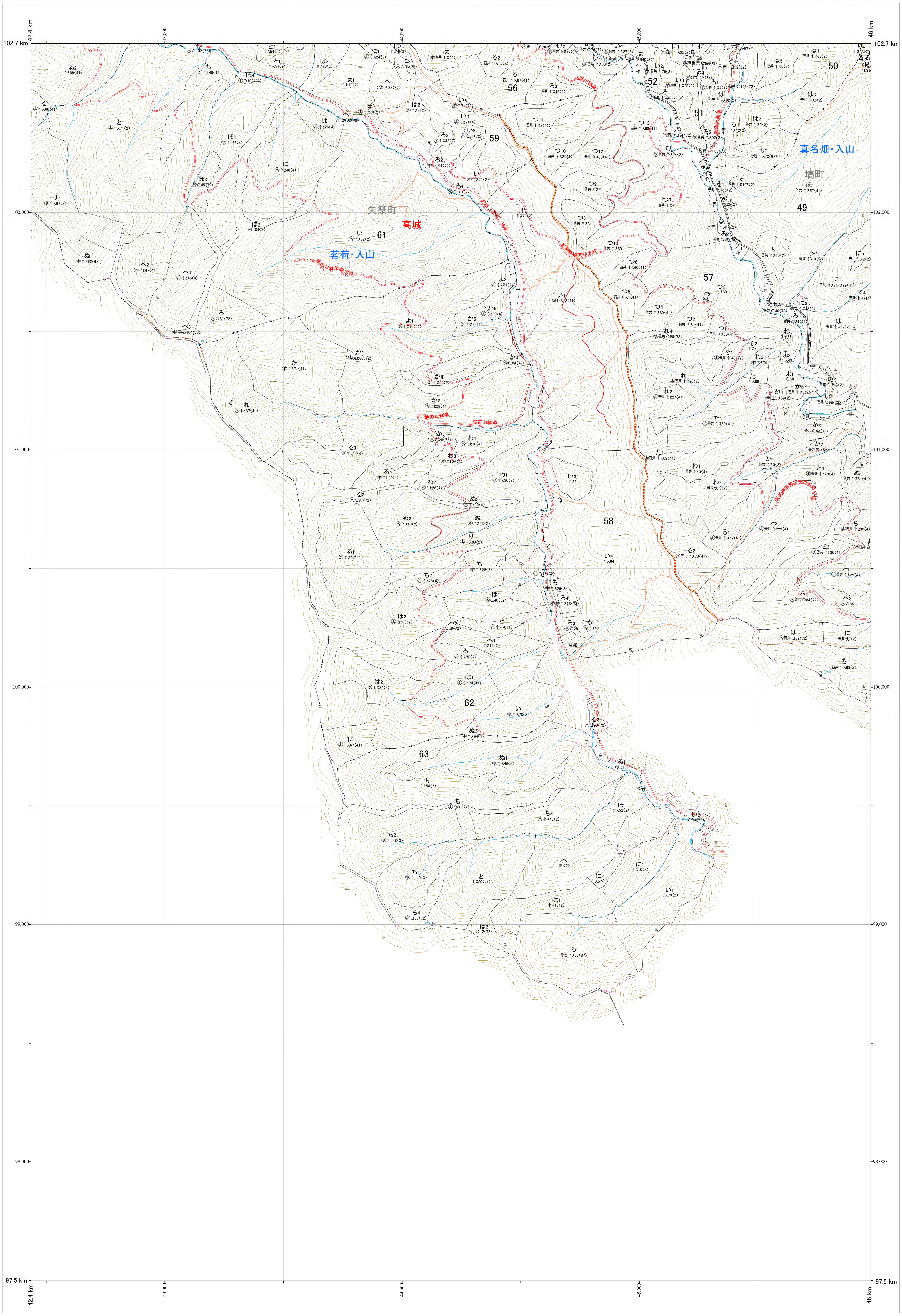
102.7 km
42.4 km
46 km
97.5 km
43,000
44,000
45,000
102,000
101,000
100,000
99,000
98,000
矢祭町
高城
茗荷・入山
真名畑・入山
塙町
47
49
50
51
52
56
57
58
59
61
62
63
八溝川林道
地の平林道
高笹山林道
地の平林業専用道

林班番号：0049～0052,0057～0059,0061～0063

林班番号：0049～0052,0057～0059,0061～0063

1:5,000

0　100　200　300　400　500　1,000m

関東森林管理局　棚倉森林管理署

奥久慈　21

令和七年度　第七次樹立

関東森林管理局 奥久慈森林計画区
棚倉森林管理署 基本図 22（全53）

第Ⅸ公共座標

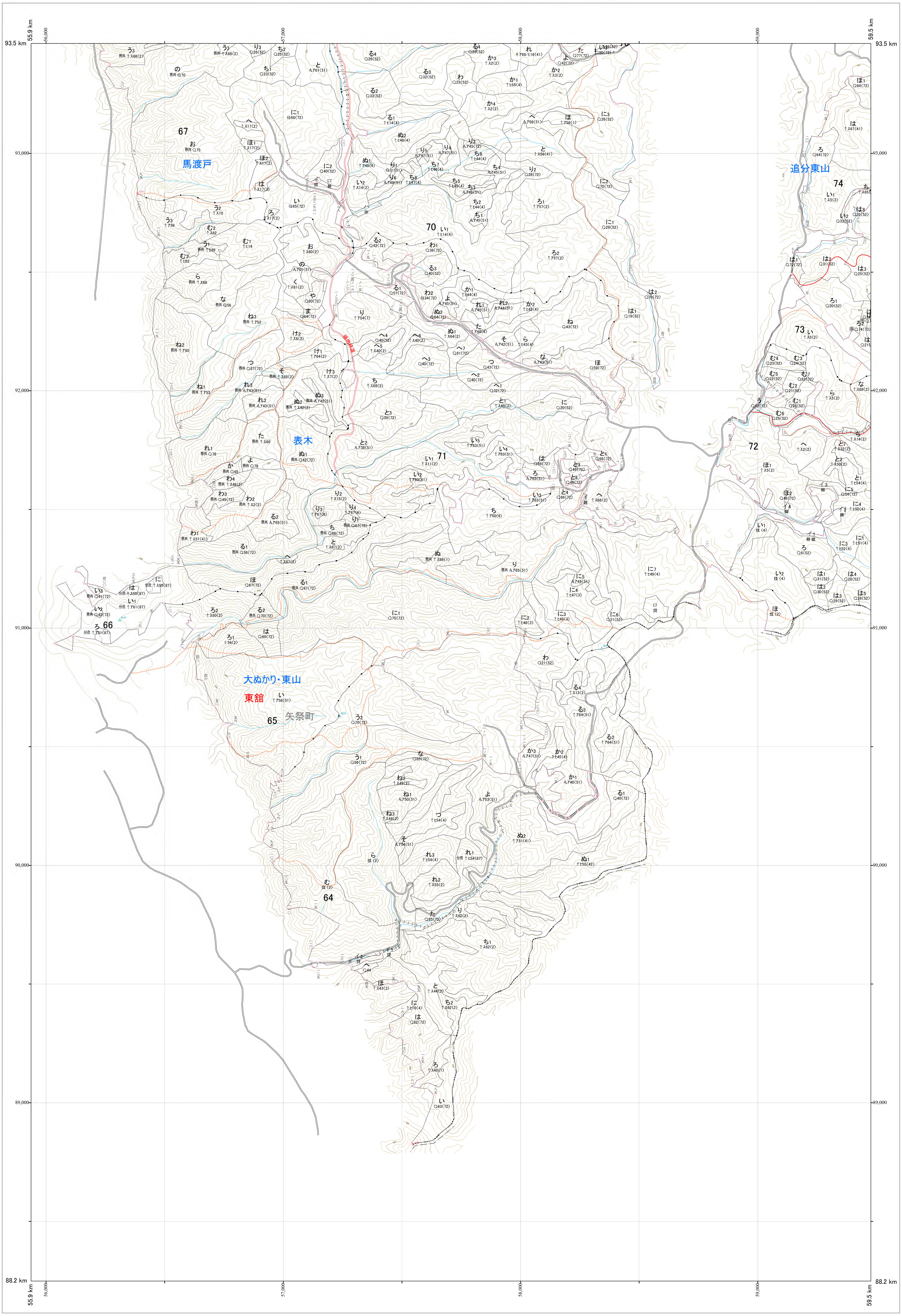
7.81
93.5 km
55.9 km
59.5 km
88.2 km
56,000
57,000
58,000
59,000
93,000
92,000
91,000
90,000
89,000
67
馬渡戸
74
追分東山
70
73
72
71
表木
66
大ぬかり・東山
東舘
65
矢祭町
64

1:5,000
0 100 200 300 400 500 1,000m

奥久慈 22

林班番号:0064～0067,0070～0074

林班番号:0064～0067,0070～0074

関東森林管理局 棚倉森林管理署

奥久慈 22

令和七年度 第七次樹立

関東森林管理局 奥久慈森林計画区
棚倉森林管理署 基本図 23（全53）

第IX公共座標 7.82

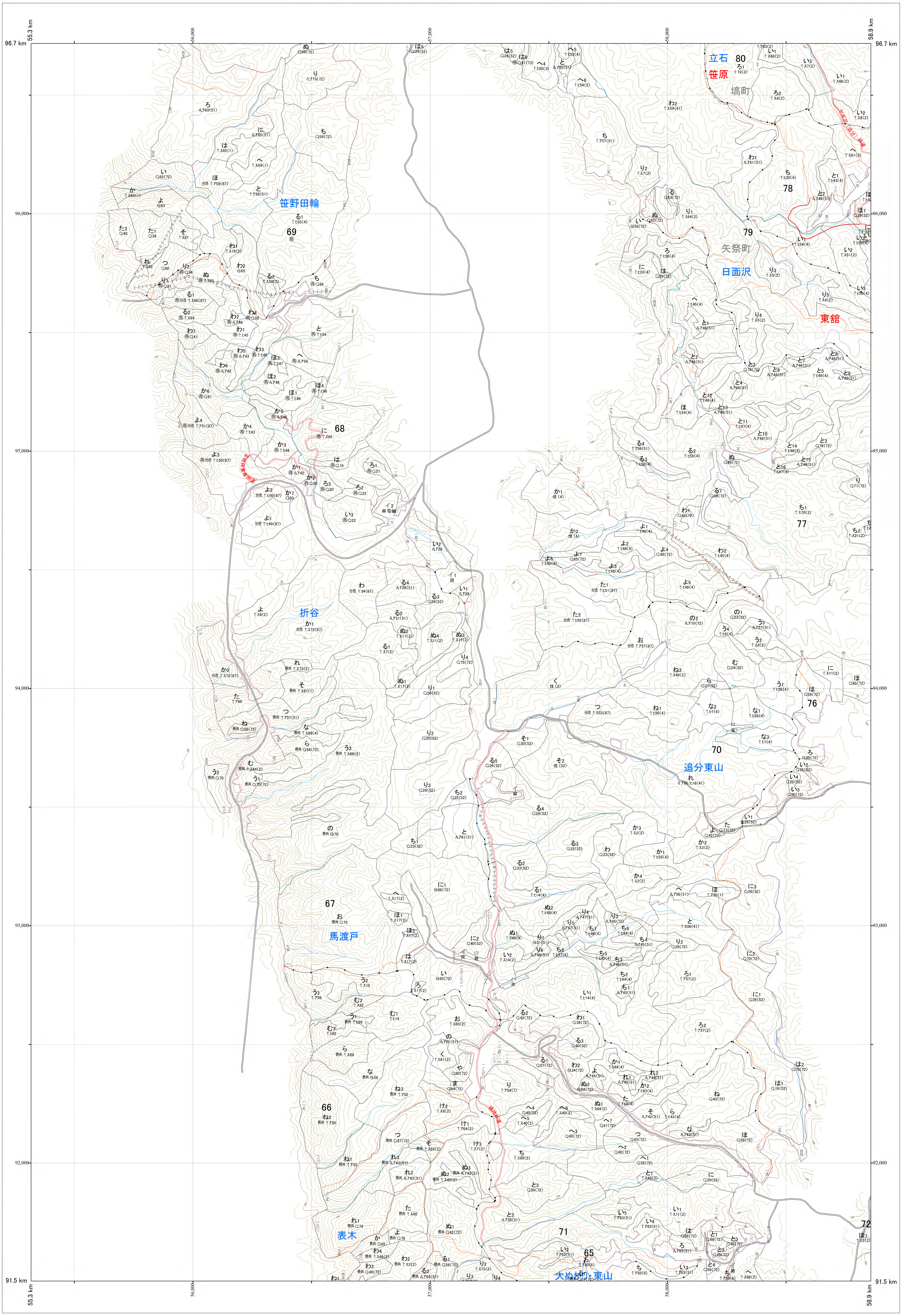
55.3 km
56,000
57,000
58,000
58.9 km
96.7 km
96,000
95,000
94,000
93,000
92,000
91.5 km
立石
80
笹原
塙町
79
矢祭町
78
日面沢
東舘
77
76
笹野田輪
69
68
折谷
70
追分東山
67
馬渡戸
66
表木
71
65
72
大ぬかり・東山

奥久慈 23

林班番号:0065～0074,0076～0082

林班番号:0065～0074,0076～0082

関東森林管理局 棚倉森林管理署

奥久慈 23

令和七年度 第七次樹立

1:5,000

0 100 200 300 400 500 1,000m

関東森林管理局　奥久慈森林計画区
棚倉森林管理署　基本図　24（全53）

第区公共座標

7.81

奥久慈　24

林班番号:0064～0065,0070～0076

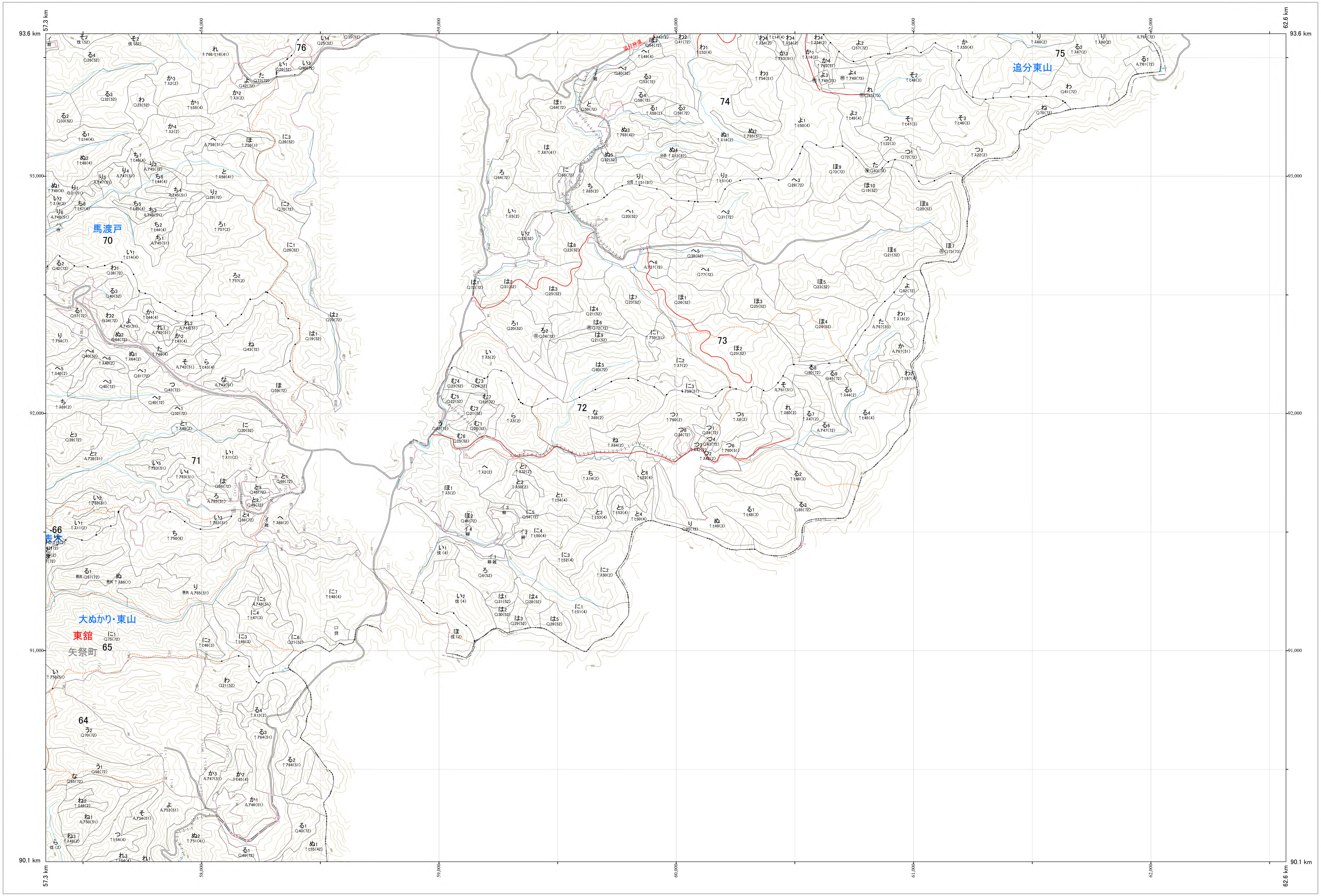
93.6 km
57.3 km
58,000
59,000
60,000
61,000
62,000
62.6 km
93,000
92,000
91,000
90.1 km
76
75
74
73
72
71
70
66
65
64
馬渡戸
追分東山
大ぬかり・東山
東舘
矢祭町
表沢
追分林道

1:5,000
0　100　200　300　400　500　　　　1,000m

関東森林管理局　棚倉森林管理署

奥久慈　24

令和七年度　第七次樹立

関東森林管理局　奥久慈森林計画区
棚倉森林管理署　基本図　25（全53）

第Ⅸ公共座標

7.81

林班番号:0070～0079,0082,0084～0085

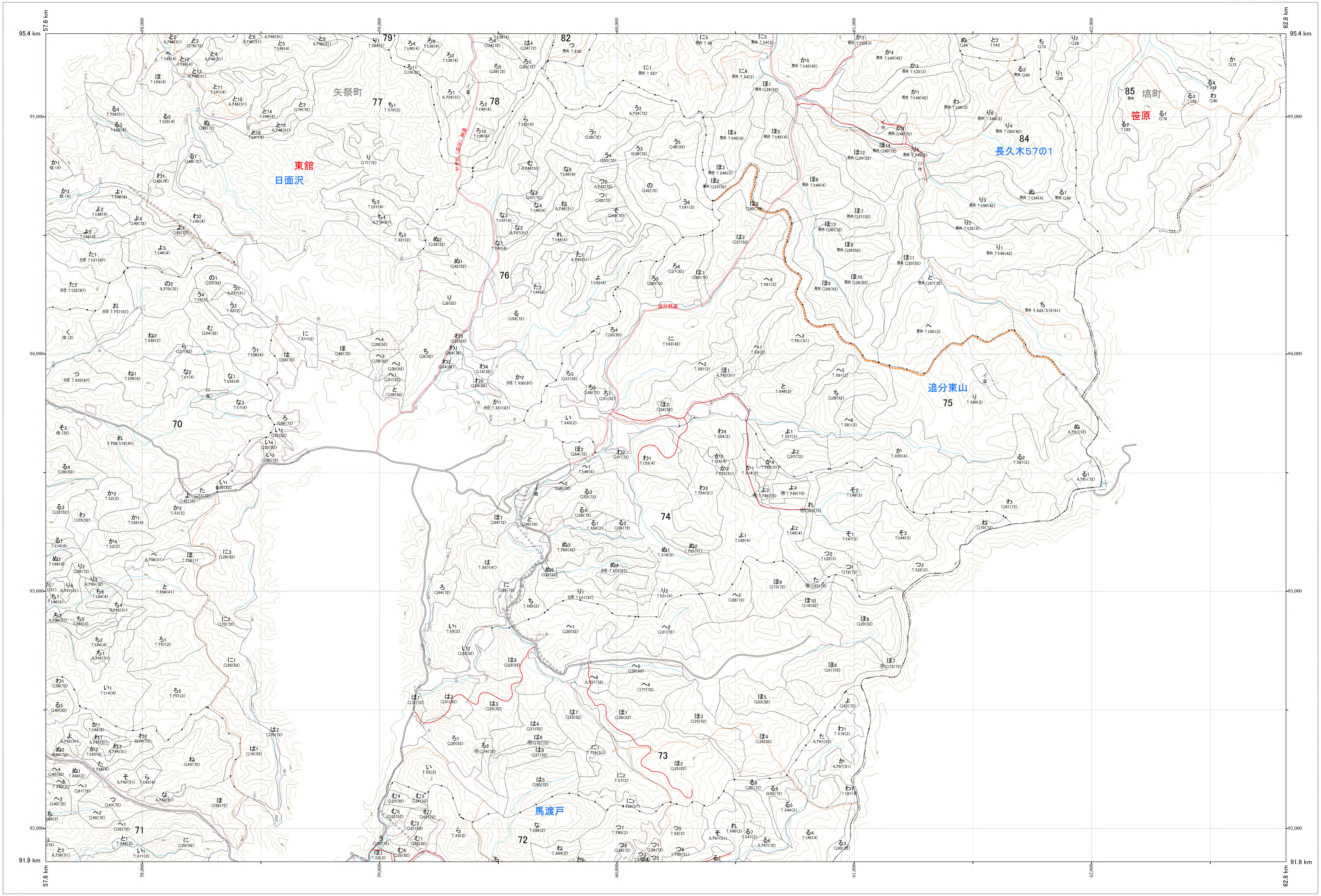
95.4 km
91.9 km
57.6 km
62.8 km
95,000
94,000
93,000
92,000
58,000
59,000
60,000
61,000
62,000
矢祭町
東舘
日面沢
追分林道
追分東山
長久木57の1
塙町
笹原
馬渡戸
70
71
72
73
74
75
76
77
78
79
82
84
85

1:5,000

0　100　200　300　400　500　1,000m

奥久慈　25

林班番号:0070～0079,0082,0084～0085

関東森林管理局　棚倉森林管理署

奥久慈　25

令和七年度　第七次樹立

関東森林管理局　奥久慈森林計画区
棚倉森林管理署　基本図　26（全53）

第Ⅸ公共座標　7.82

奥久慈　26

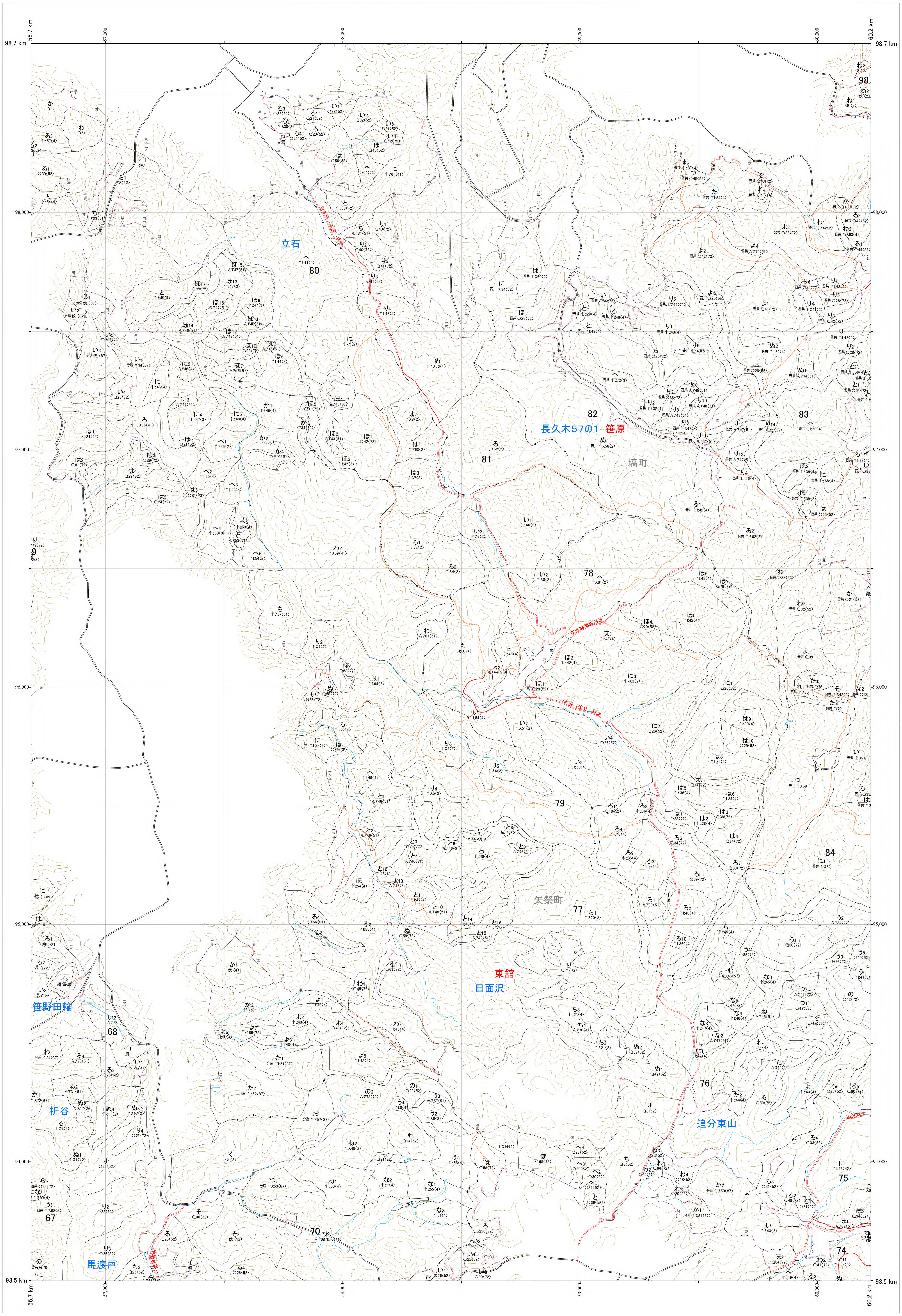

56.7 km
57,000
58,000
59,000
60,000
60.2 km
98.7 km
98,000
97,000
96,000
95,000
94,000
93.5 km
立石
80
81
82
長久木5701
笹原
塙町
83
78
79
矢祭町
77
84
東舘
日面沢
笹野田輪
68
折谷
76
追分東山
75
67
馬渡戸
70
74
98
ヤギ沢（支線）林道
ヤギ沢（追分）林道

林班番号：0067～0070,0075～0084

林班番号：0067～0070,0075～0084

1:5,000

0　100　200　300　400　500　　1,000m

関東森林管理局　棚倉森林管理署

奥久慈　26

令和七年度　第七次樹立

関東森林管理局　奥久慈森林計画区
棚倉森林管理署　基本図　27（全53）

第Ⅸ公共座標

7.83

奥久慈　27

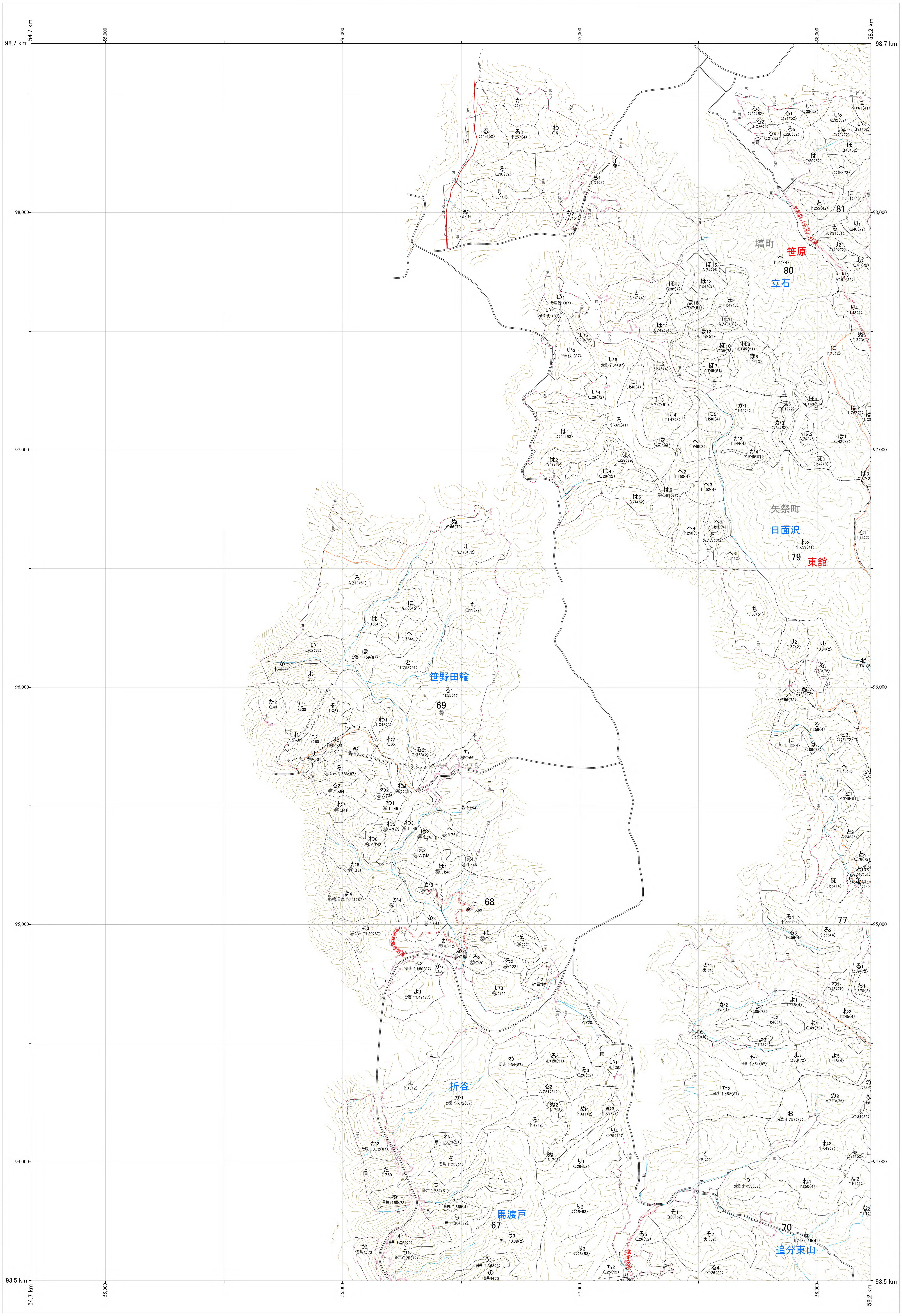

98.7 km
54.7 km
55,000
56,000
57,000
58,000
58.2 km
98,000
97,000
96,000
95,000
94,000
93.5 km
塙町
笹原
80
立石
81
矢祭町
日面沢
79
東舘
笹野田輪
69
68
77
折谷
馬渡戸
67
70
追分東山

林班番号:0067～0069,0080

林班番号:0067～0069,0080

1:5,000

0　100　200　300　400　500　1,000m

関東森林管理局　棚倉森林管理署

奥久慈　27

令和七年度　第七次樹立

関東森林管理局　奥久慈森林計画区
棚倉森林管理署　基本図　28（全53）

第IX公共座標

7.82

奥久慈　28

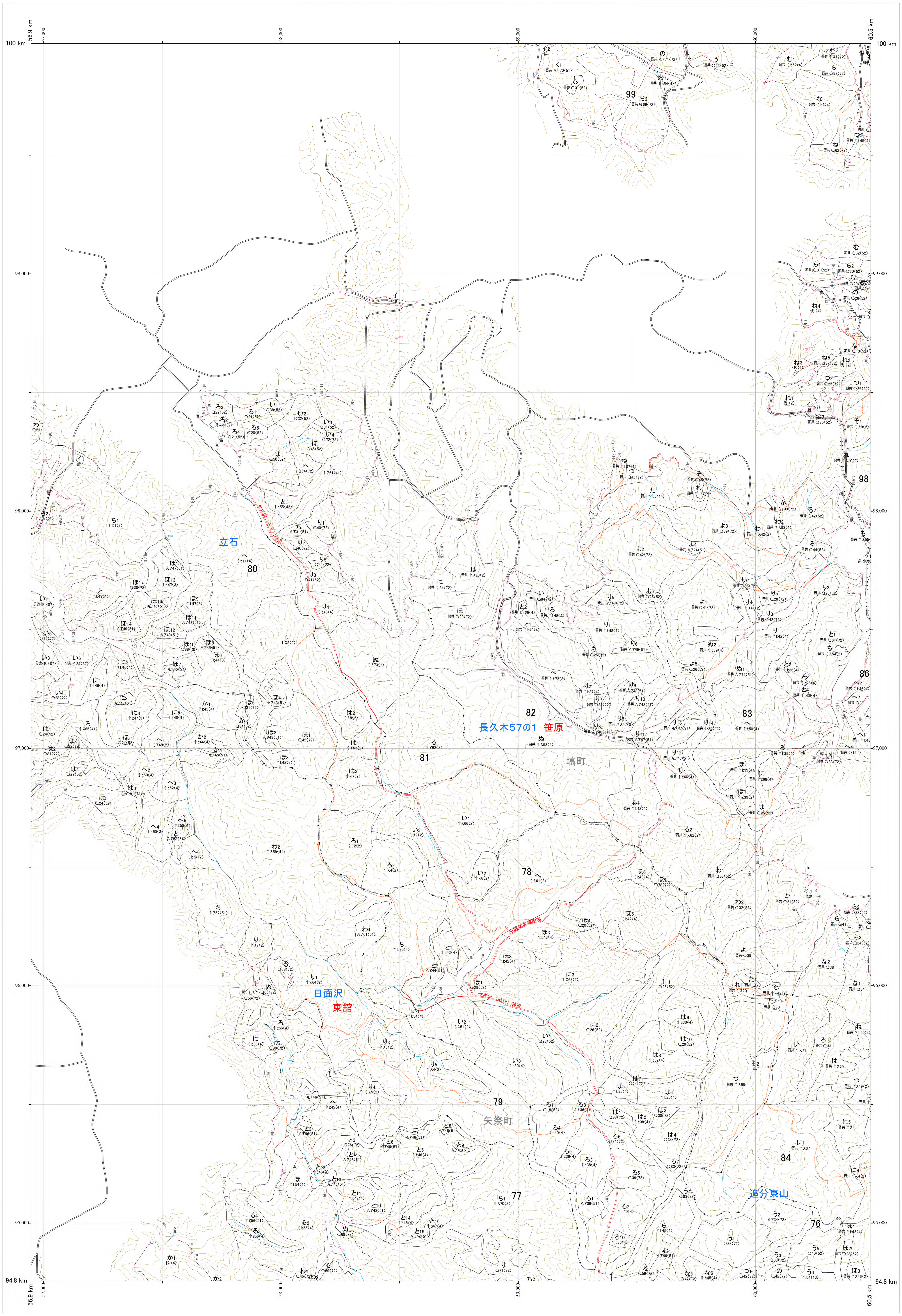
100 km
56.9 km
60.5 km
94.8 km
57,000
58,000
59,000
60,000
99,000
98,000
97,000
96,000
95,000
立石
80
81
82
83
84
86
98
99
78
79
77
76
長久木57の1
笹原
塙町
日面沢
東舘
矢祭町
追分東山
ヤギ沢（主沢）林道
ヤギ沢（追分）林道
手倉林業専用道

林班番号:0067～0070,0075～0086,0095,0098～0100

林班番号:0067～0070,0075～0086,0095,0098～0100

関東森林管理局　棚倉森林管理署

奥久慈　28

令和七年度　第七次樹立

1:5,000

0　100　200　300　400　500　　　1,000m

関東森林管理局　奥久慈森林計画区
棚倉森林管理署　基本図　29（全53）

第Ⅸ公共座標

7.82

奥久慈　29

林班番号:0074～0076,0078,0082～0088,0095,0098

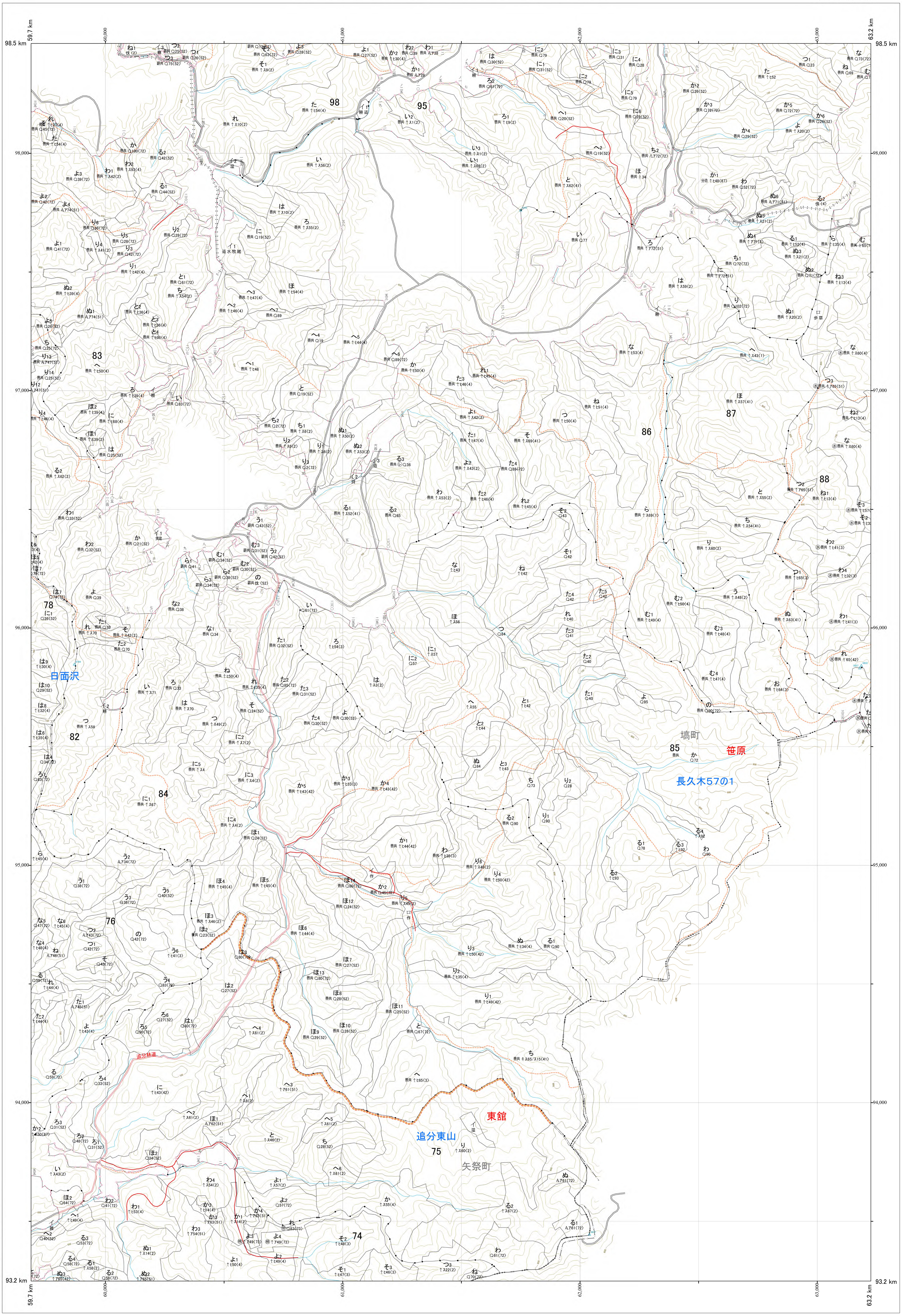

98.5 km
59.7 km
63.2 km
93.2 km
98,000
97,000
96,000
95,000
94,000
60,000
61,000
62,000
63,000
98
95
83
86
87
88
78
82
84
85
76
75
74
日面沢
塙町
笹原
長久木57の1
東舘
追分東山
矢祭町
追分林道

林班番号:0074～0076,0078,0082～0088,0095,0098

1:5,000

0　100　200　300　400　500　　　　1,000m

関東森林管理局　棚倉森林管理署

奥久慈　29

令和七年度　第七次樹立

関東森林管理局　奥久慈森林計画区
棚倉森林管理署　基本図　30（全53）

第Ⅸ公共座標

7.81

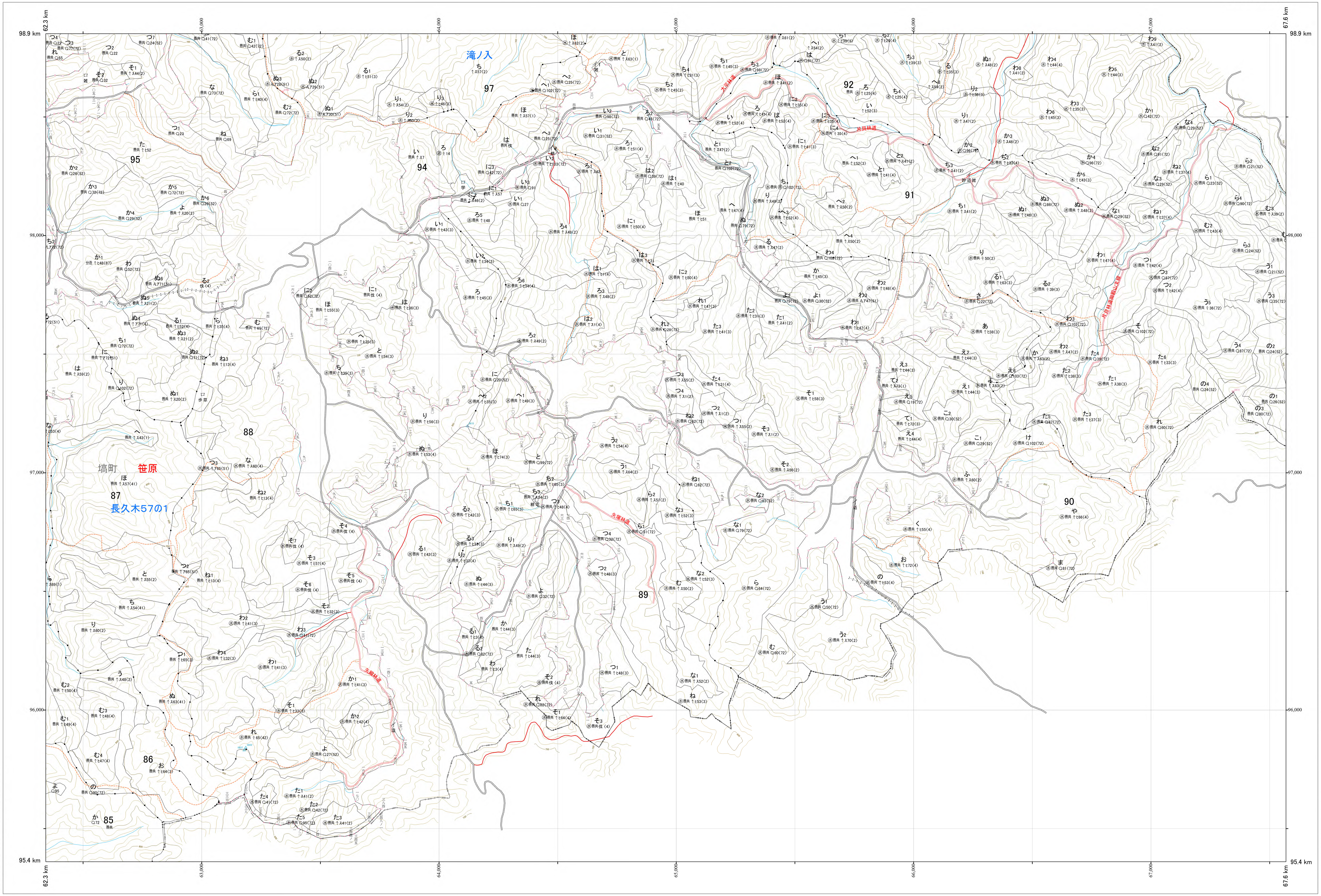
62.3 km
67.6 km
98.9 km
95.4 km
63,000
64,000
65,000
66,000
67,000
98,000
97,000
96,000
滝ノ入
塙町
笹原
長久木57の1
85
86
87
88
89
90
91
92
94
95
97

林班番号:0085～0095,0097～0098

奥久慈　30

関東森林管理局　棚倉森林管理署

令和七年度　第七次樹立

1:5,000
0　100　200　300　400　500　1,000m