関東森林管理局　奥久慈森林計画区
棚倉森林管理署　基本図　11（全53）

第IX公共座標　7.88

奥久慈　11

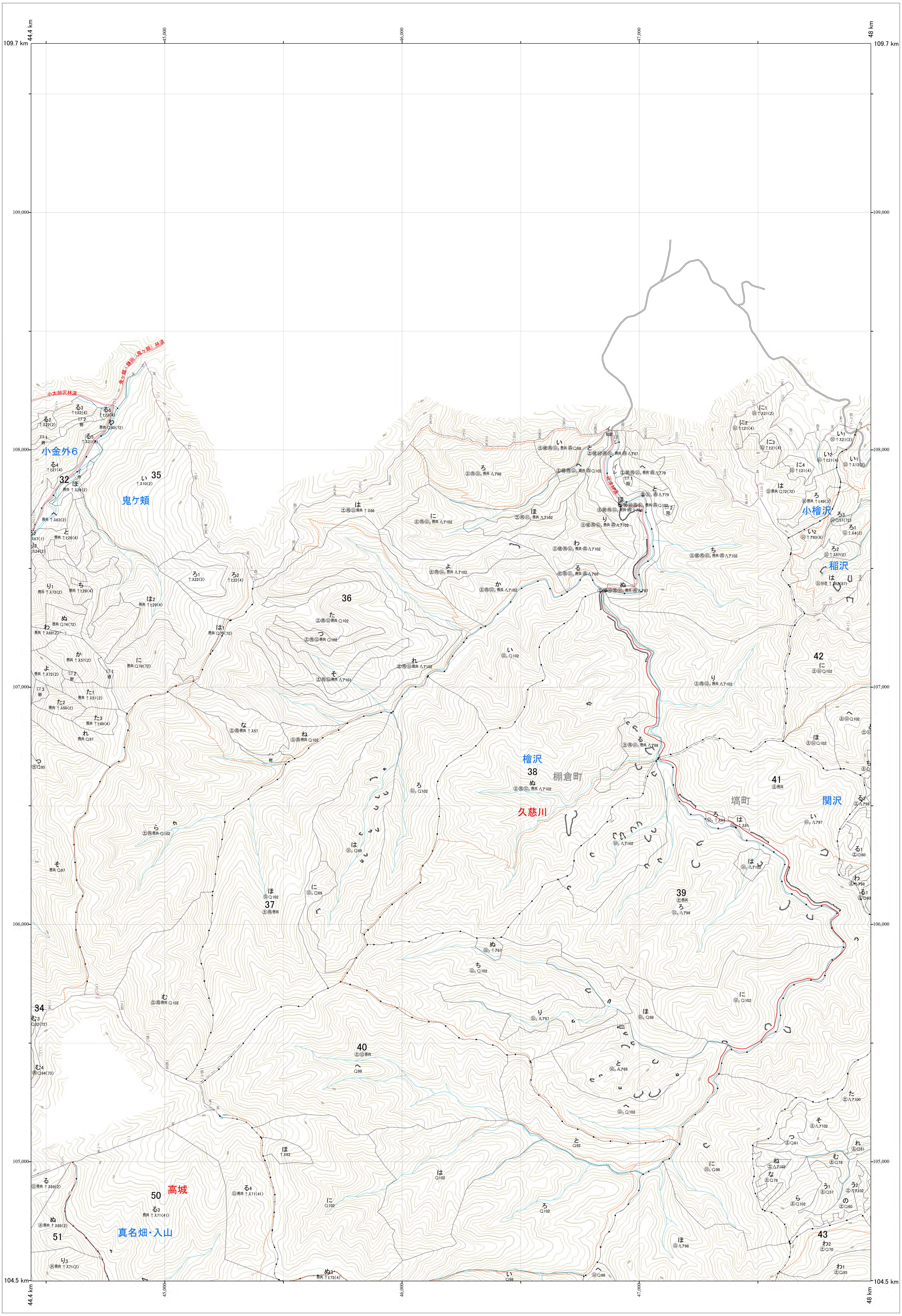

109.7 km
44.4 km
45,000
46,000
47,000
48 km
109,000
108,000
107,000
106,000
105,000
104.5 km
小太郎沢林道
鬼ケ城・鎌田（鬼ケ城）林道
小金外6
32
35
鬼ケ頬
36
37
38
檜沢
棚倉町
久慈川
39
塙町
40
41
42
43
関沢
小檜沢
稲沢
34
50
高城
真名畑・入山
51

林班番号:0032,0034～0042,0050～0052

林班番号:0032,0034～0042,0050～0052

関東森林管理局
棚倉森林管理署

奥久慈　11

令和七年度
第七次樹立

1:5,000

0　100　200　300　400　500　1,000m

関東森林管理局 奥久慈森林計画区
棚倉森林管理署 基本図 12（全53）

第Ⅸ公共座標 7.87

奥久慈 12

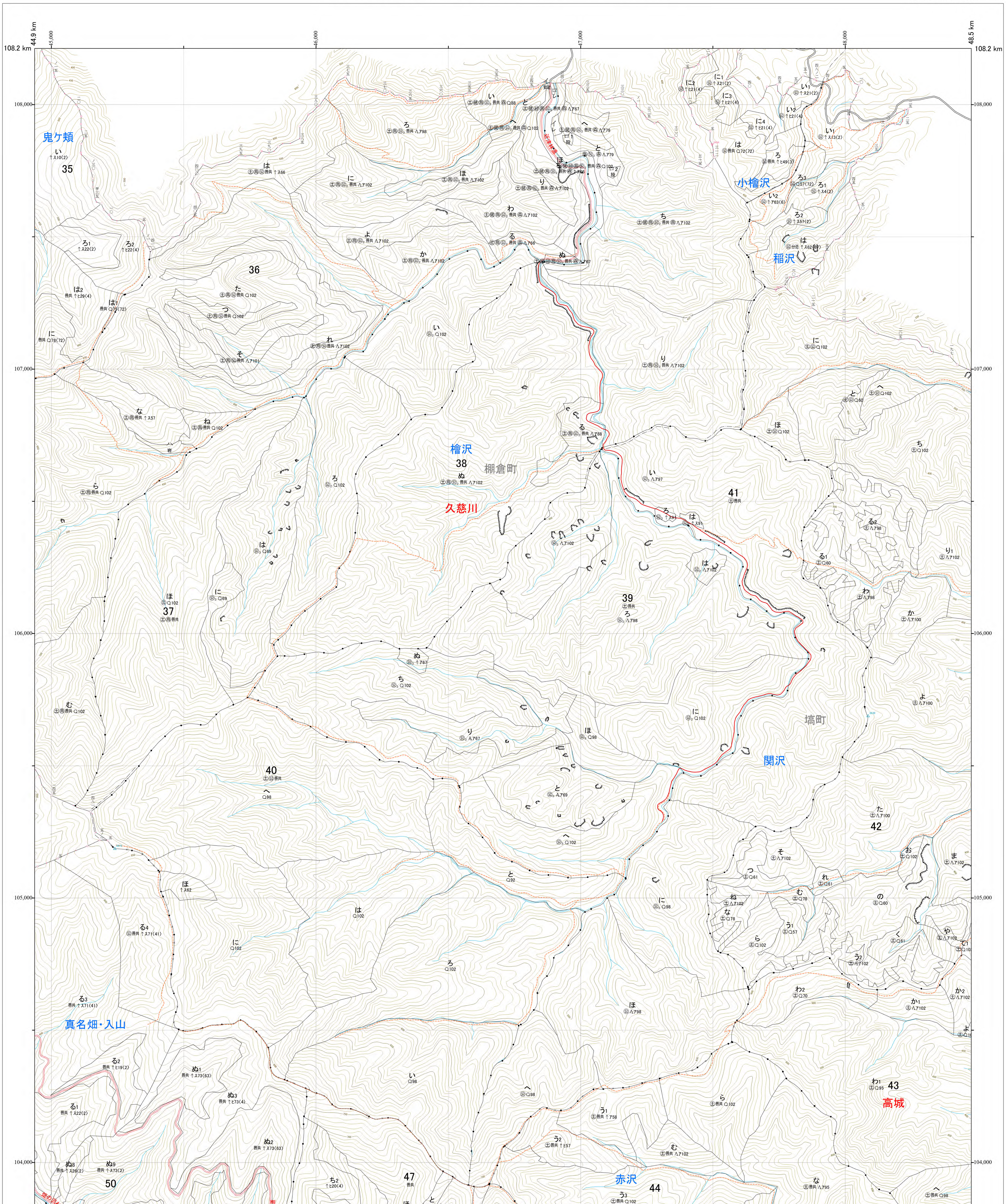
44.9 km
48.5 km
108.2 km
103 km
108,000
107,000
106,000
105,000
104,000
45,000
46,000
47,000
48,000
鬼ケ頬
35
36
37
38
39
40
41
42
43
44
45
47
50
51
52
檜沢
棚倉町
久慈川
小檜沢
稲沢
塙町
関沢
真名畑・入山
高城
赤沢

林班番号:0035〜0045,0047,0050〜0052

林班番号:0035〜0045,0047,0050〜0052

関東森林管理局 棚倉森林管理署

奥久慈 12

令和七年度 第七次樹立

1:5,000

0 100 200 300 400 500 1,000m

関東森林管理局　奥久慈森林計画区
棚倉森林管理署　基本図　13（全53）

第IX公共座標

7.87

奥久慈　13

林班番号：0036,0038～0044

109 km
109,000
108,000
107,000
106,000
105,000
104,000
103.8 km
46.7 km
47,000
48,000
49,000
50,000
50.2 km
棚倉町
塙町
久慈川
小檜沢
檜沢
稲沢
関沢
高城
赤沢
畑・入山
36
37
38
39
40
41
42
43
44
47
1:5,000
0
100
200
300
400
500
1,000m

林班番号：0036,0038～0044

令和七年度　第七次樹立

関東森林管理局　棚倉森林管理署

奥久慈　13

関東森林管理局　奥久慈森林計画区
棚倉森林管理署　基本図　14（全53）

第Ⅸ公共座標

7.86

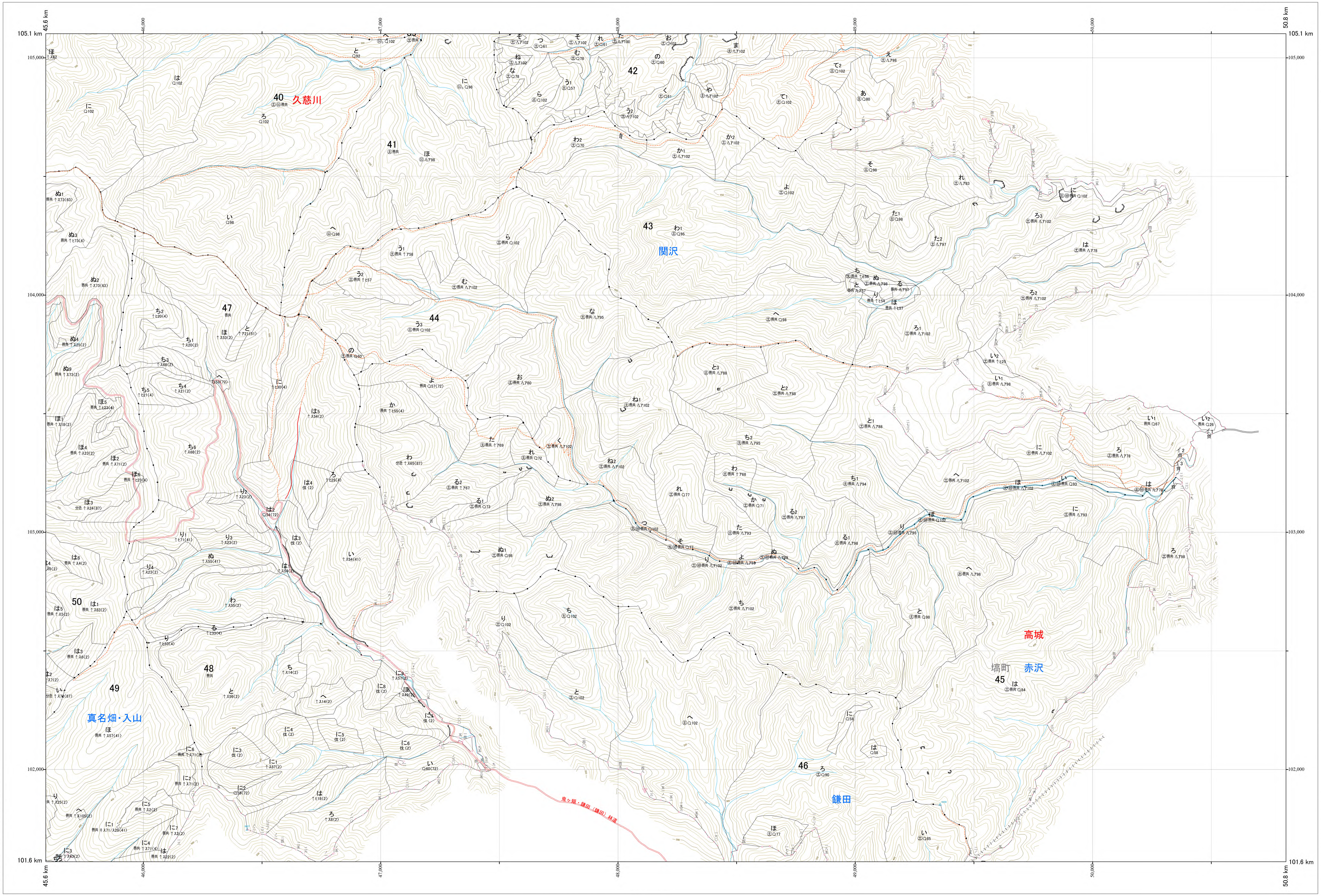
105.1 km
45.6 km
46,000
47,000
48,000
49,000
50,000
50.8 km
105,000
104,000
103,000
102,000
101.6 km
40
久慈川
41
42
43
関沢
44
45
46
47
48
49
50
高城
塙町
赤沢
鎌田
真名畑・入山
東ヶ鎮・鎌田（鎌田）林道

奥久慈　14

林班番号:0039〜0050,0057

林班番号:0039〜0050,0057

関東森林管理局　棚倉森林管理署

奥久慈　14

令和七年度　第七次樹立

1:5,000

0　100　200　300　400　500　1,000m

関東森林管理局　奥久慈森林計画区
棚倉森林管理署　基本図　15（全53）

第区公共座標

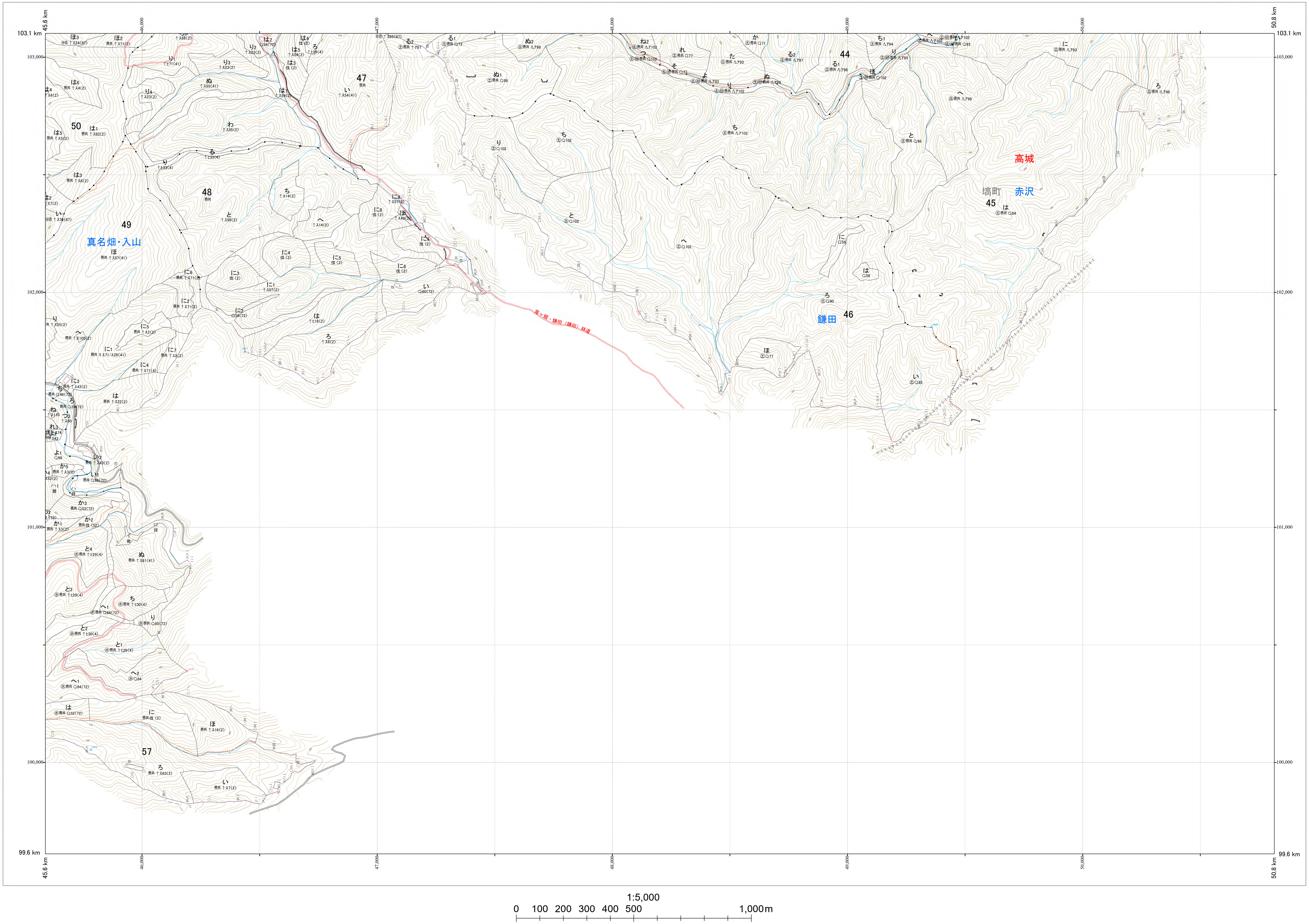
7.86
103.1 km
99.6 km
45.6 km
50.8 km
46,000
47,000
48,000
49,000
50,000
103,000
102,000
101,000
100,000
44
45
46
47
48
49
50
57
真名畑・入山
高城
塙町
赤沢
鎌田
鬼ヶ頬・鎌田（鎌田）林道
350
1:5,000
0
100
200
300
400
500
1,000m

林班番号:0046,0049

関東森林管理局　棚倉森林管理署

奥久慈　15

奥久慈　15

林班番号:0046,0049

令和七年度　第七次樹立

関東森林管理局　奥久慈森林計画区
棚倉森林管理署　基本図　16（全53）

第Ⅸ公共座標　7.87

奥久慈　16



105.7 km
105,000
104,000
103,000
102,000
101,000
100.5 km
43.4 km
44,000
45,000
46,000
47 km
棚倉町
檜沢
久慈川
関沢
赤沢
高城
塙町
真名畑・入山
矢祭町
茗荷・入山
八溝川林業専用道
八溝川林道
地の平林業専用道
地の平林道
高笹山林道
34
35
36
37
39
40
41
44
45
47
48
49
50
51
52
56
57
58
59
61
62

林班番号:0034,0036～0037,0039～0041,0044,0047～0052,0056～0059,0061～0062

林班番号:0034,0036～0037,0039～0041,0044,0047～0052,0056～0059,0061～0062

1:5,000

0　100　200　300　400　500　1,000m

関東森林管理局　棚倉森林管理署

奥久慈　16

令和七年度　第七次樹立

関東森林管理局　奥久慈森林計画区
棚倉森林管理署　基本図　17（全53）

7.88

第Ⅸ公共座標


105.7 km
102.2 km
40.4 km
45.6 km
41,000
42,000
43,000
44,000
45,000
105,000
104,000
103,000
久慈川
棚倉町
檜沢
久慈川
関沢
高城
茗荷・入山
矢祭町
真名畑・入山
塙町
八溝川林道
25
26
29
30
33
34
35
36
37
40
50
51
52
53
54
55
56
57
58
59
60
61

奥久慈　17

林班番号:0025～0026,0029～0030,0033～0037,0040,0049～0061

林班番号:0025～0026,0029～0030,0033～0037,0040,0049～0061

関東森林管理局　棚倉森林管理署

奥久慈　17

令和七年度　第七次樹立

1:5,000

0　100　200　300　400　500　1,000m

関東森林管理局　奥久慈森林計画区
棚倉森林管理署　基本図　18（全53）

第Ⅸ公共座標

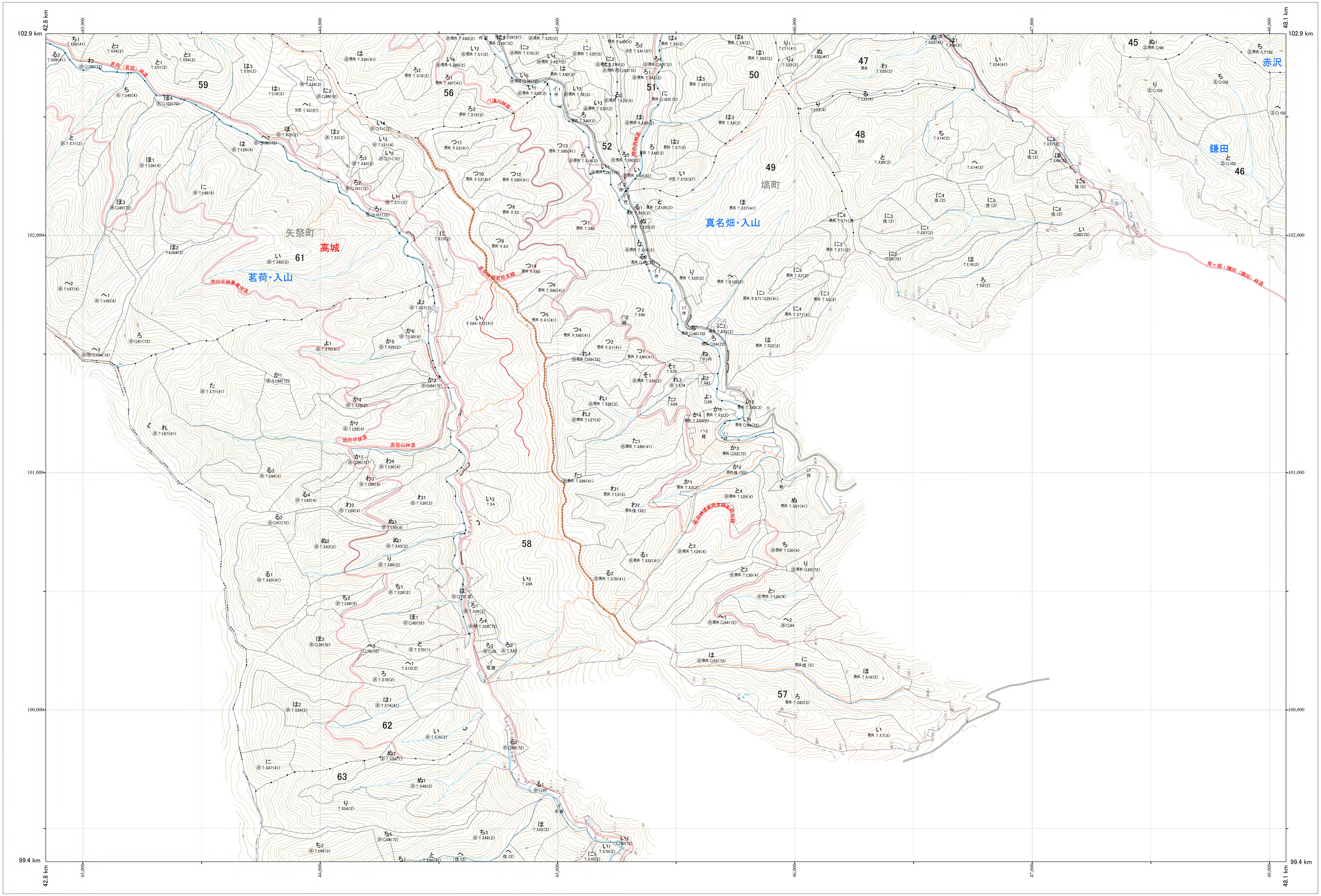
7.86
102.9 km
99.4 km
42.8 km
48.1 km
43,000
44,000
45,000
46,000
47,000
48,000
102,000
101,000
100,000
45
46
47
48
49
50
51
52
56
57
58
59
61
62
63
矢祭町
高城
茗荷・入山
真名畑・入山
塙町
鎌田
赤沢
八溝川林道
茗荷（茗荷）林道
地の平林業専用道
地の平林道
高笹山林道
茗荷林道茗荷支線
鬼ヶ城・鎌田（鎌田）林道

1:5,000

0　100　200　300　400　500　1,000m

林班番号:0045～0052,0056～0059,0061～0063

関東森林管理局　棚倉森林管理署

奥久慈　18

奥久慈　18

林班番号:0045～0052,0056～0059,0061～0063

令和七年度　第七次樹立

関東森林管理局　奥久慈森林計画区
棚倉森林管理署　基本図　19（全53）

第Ⅸ公共座標

7.87

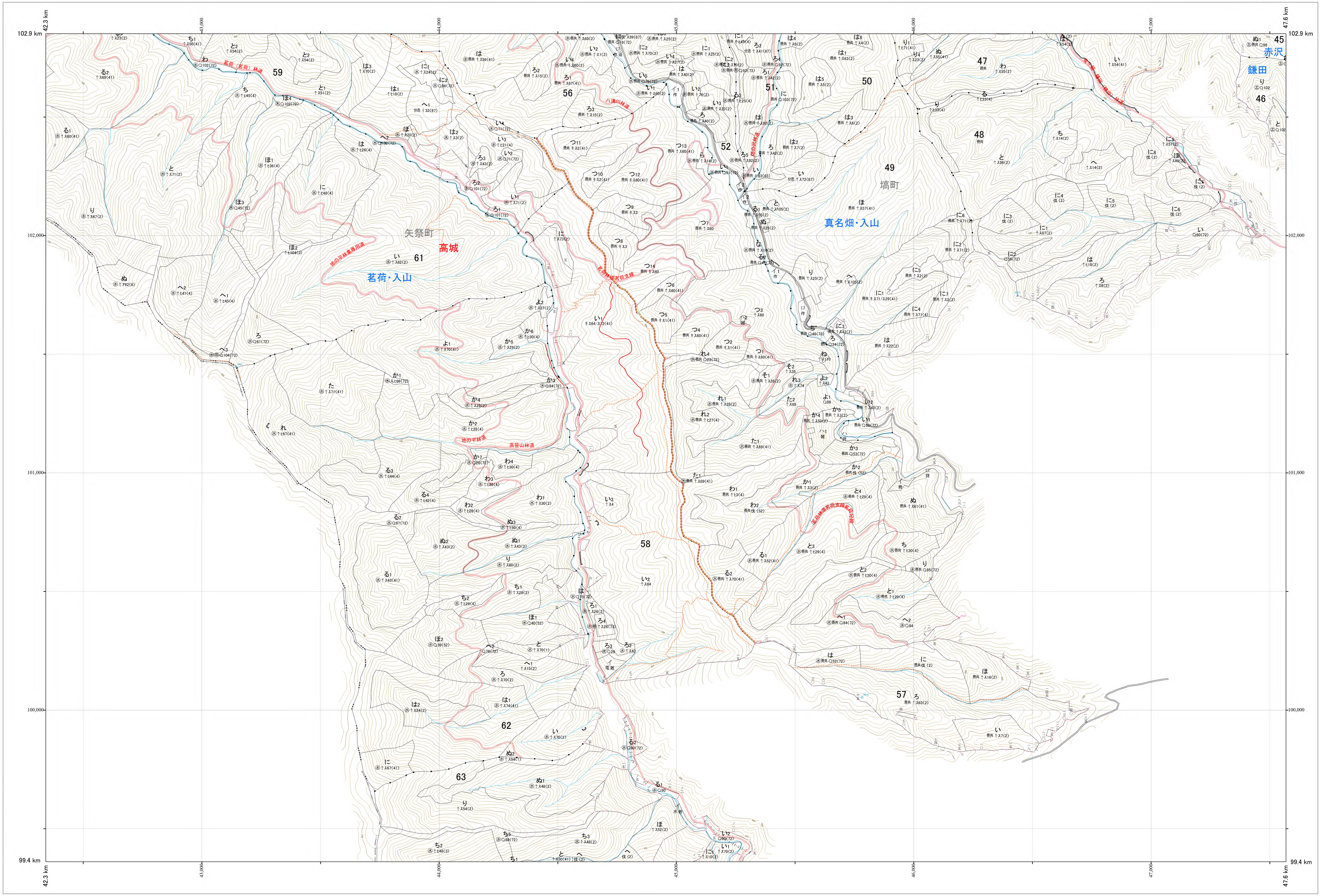

102.9 km
99.4 km
42.3 km
47.6 km
43,000
44,000
45,000
46,000
47,000
102,000
101,000
100,000
45
46
47
48
49
50
51
52
56
57
58
59
61
62
63
赤沢
鎌田
真名畑・入山
塙町
矢祭町
高城
茗荷・入山
茗荷（茗荷）林道
八溝川林道
地の平林業専用道
地の平林道
高笹山林道

林班番号:0047～0052,0056～0059,0061～0063

関東森林管理局　棚倉森林管理署

奥久慈　19

奥久慈　19

林班番号:0047～0052,0056～0059,0061～0063

令和七年度
第七次樹立

1:5,000

0　100　200　300　400　500　1,000m

関東森林管理局　奥久慈森林計画区
棚倉森林管理署　基本図　20（全53）

第Ⅸ公共座標

7.88

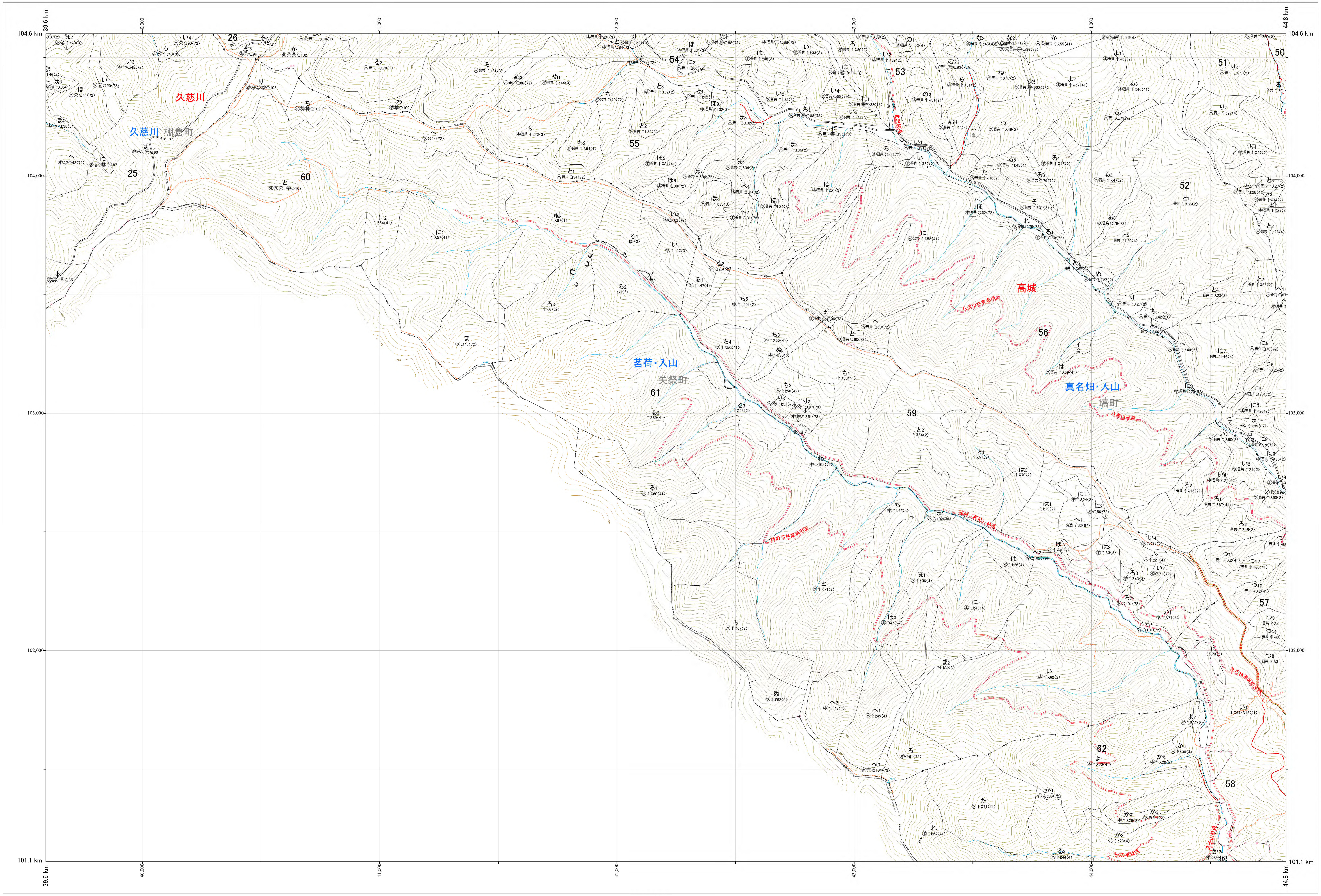
39.6 km
40,000
41,000
42,000
43,000
44,000
44.8 km
104.6 km
104,000
103,000
102,000
101.1 km
久慈川
久慈川
棚倉町
茗荷・入山
矢祭町
高城
真名畑・入山
塙町
25
26
50
51
52
53
54
55
56
57
58
59
60
61
62
八溝川林業専用道
八溝川林道
地の平林業専用道
茗荷（茗荷）林道
茗荷林道茗荷支線
高笹山林道
地の平林道

林班番号:0025～0026,0034,0050～0062

奥久慈　20

林班番号:0025～0026,0034,0050～0062

令和七年度　第七次樹立

関東森林管理局　棚倉森林管理署

奥久慈　20

1:5,000

0　100　200　300　400　500　1,000m