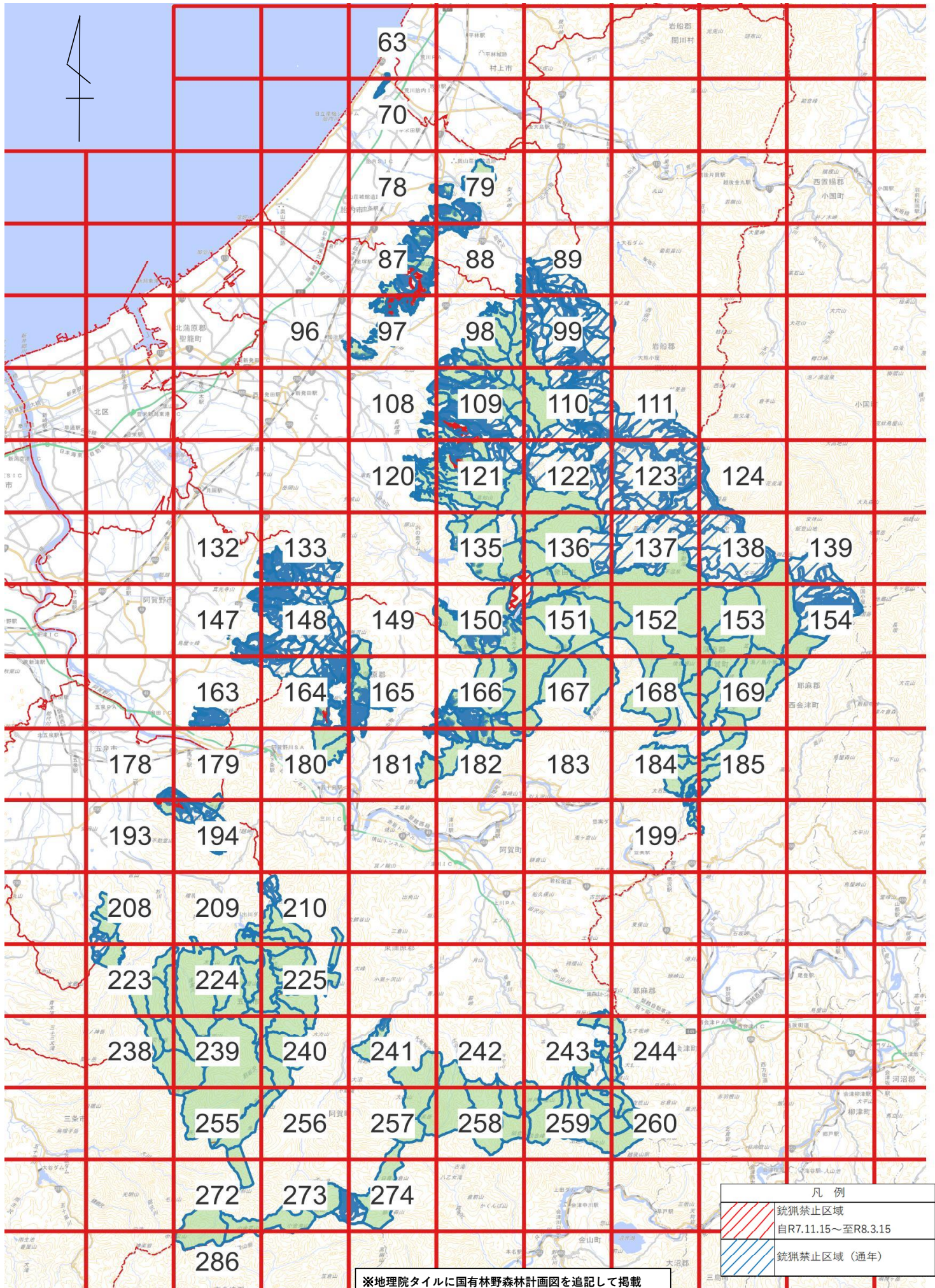




下越森林管理署管内立ち入り禁止区域

位置図



※地理院タイルに国有林野森林計画図を追記して掲載

凡例	
	銃猟禁止区域 自R7.11.15～至R8.3.15
	銃猟禁止区域 (通年)