1:5,000 国土基本図
XIV－硫黄島－2

伊豆諸島森林計画区

森林計画図・基本図　18（全23）

建設省国土地理院承認　承認番号　昭44. 第172号

諸島18

37内　林班　XIV－硫黄島－2


硫黄島－1
硫黄島－3
硫黄島－4

行政区画

記号

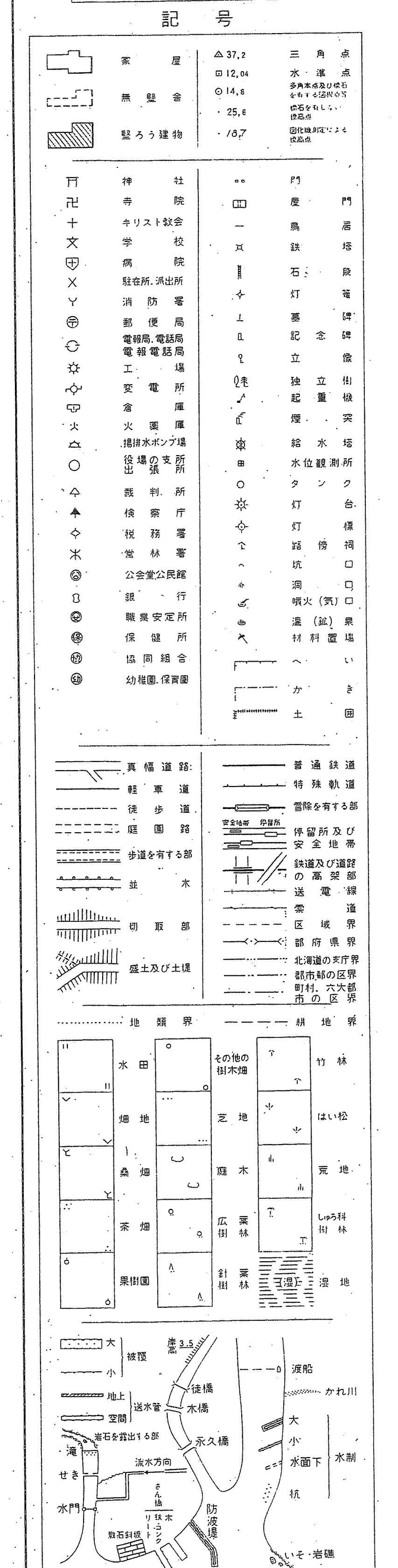
家屋
無壁舎
堅ろう建物
37,2
三角点
12,04
水準点
14,8
多角本点及び標石を有する図根点等
25,6
標石を有しない標高点
18,7
図化機測定による標高点
神社
寺院
キリスト教会
学校
病院
駐在所．派出所
消防署
郵便局
電報局．電話局
電報電話局
工場
変電所
倉庫
火薬庫
揚排水ポンプ場
役場の支所
出張所
裁判所
検察庁
税務署
営林署
公会堂公民館
銀行
職業安定所
保健所
協同組合
幼稚園．保育園
門
屋門
鳥居
鉄塔
石段
灯籠
墓碑
記念碑
立像
独立樹
起重機
煙突
給水塔
水位観測所
タンク
灯台
灯標
路傍祠
坑口
洞口
噴火（気）口
温（鉱）泉
材料置場
へい
かき
土囲
真幅道路
軽車道
徒歩道
庭園路
歩道を有する部
並木
切取部
盛土及び土堤
普通鉄道
特殊軌道
雪除を有する部
安全地帯
停留所
停留所及び安全地帯
鉄道及び道路の高架部
送電線
索道
区域界
都府県界
北海道の支庁界
郡市都の区界
町村．六大都市の区界
地類界
耕地界
水田
畑地
桑畑
茶畑
果樹園
その他の樹木畑
芝地
庭木
広葉樹林
針葉樹林
竹林
はい松
荒地
しゅろ科樹林
湿地
大
小
被覆
地上
空間
送水管
岩石を露出する部
滝
せき
水門
流水方向
敷石斜坂
さん橋
木
鉄．コンクリート
標高3.5
徒橋
木橋
永久橋
防波堤
渡船
かれ川
大
小
水面下
杭
水制
いそ・岩礁
崖岩
露岩
散岩
崩土
比高
間曲線
助曲線
おう地

座標系は昭和43年建設省告示第3,059号の規定による第XIV座標系
投影は横メルカトール図法
図郭に表示してある座標値はキロメートル単位
方眼は1,0キロメートル間隔
高さの基準は硫黄島の平均海面
等高線間隔は5メートル

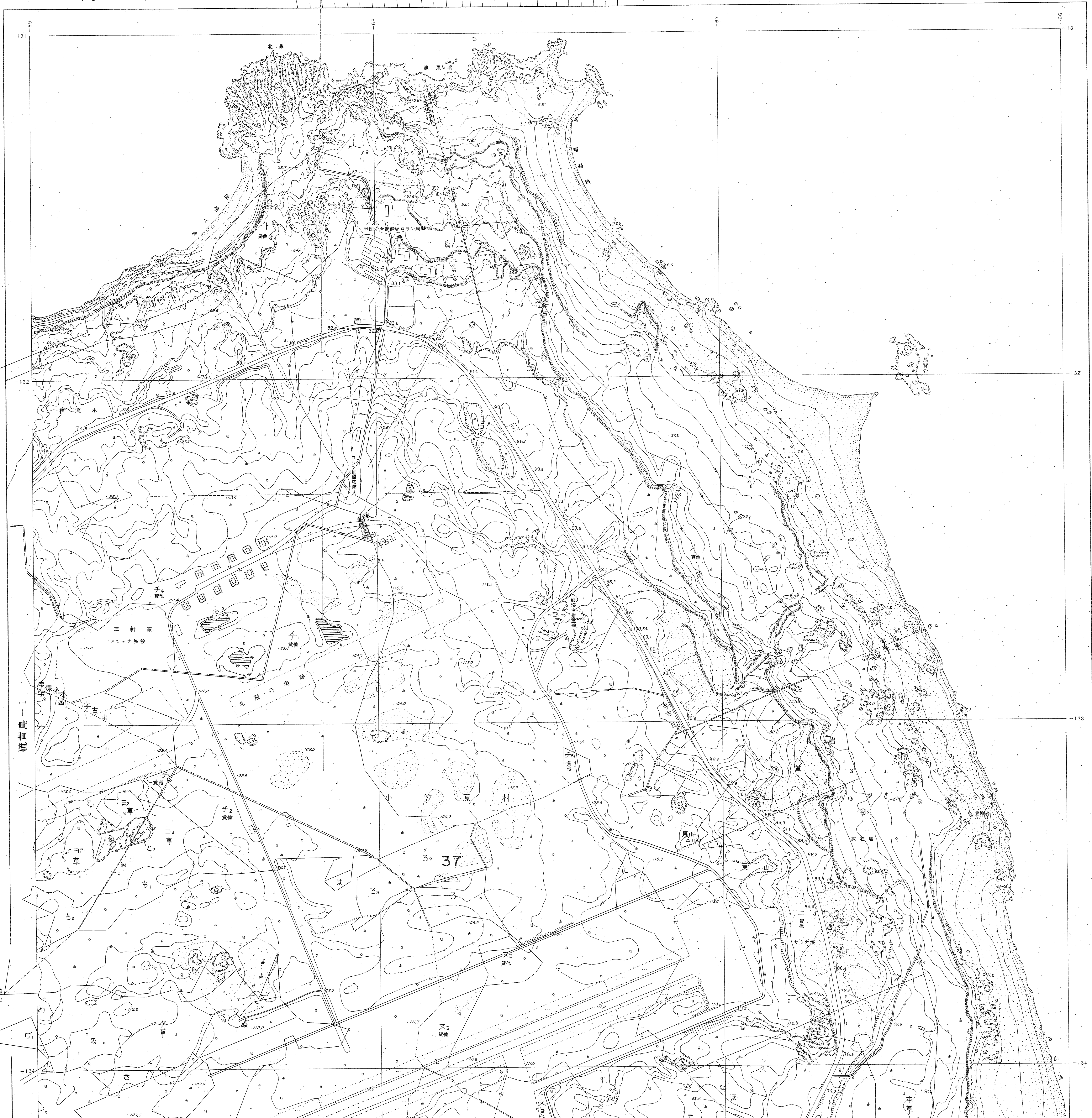
北ノ鼻
温泉浜
米国沿岸警備隊ロラン局跡
北飛行場跡
小笠原村
37
海上自衛隊硫黄島航空基地分遣隊
玉名山
地熱ヶ原
硫黄島－1
硫黄島－4
1：5,000
0
100
200
400
600
800
1000

関東森林管理局　小笠原総合事務所
37内　林班

平成二十八年度第五次樹立

昭和43年測量
1. 昭和43年12月撮影空中写真（撮影縮尺1：30,000）
2. 昭和43年8月現地調査
3. この図は昭和43年6月小笠原諸島復帰に伴う復興事業用として応急に作成したものである。

著作権所有兼発行者　国土地理院
（中庭測量）

XIV－硫黄島－2
(OC-32·33·42·43)

諸島18