会津森林計画区

森林計画図・基本図

公共座標　第IX系

会津
370

1129(C)林班
（れ2, れ3, ね1～む, イ1）

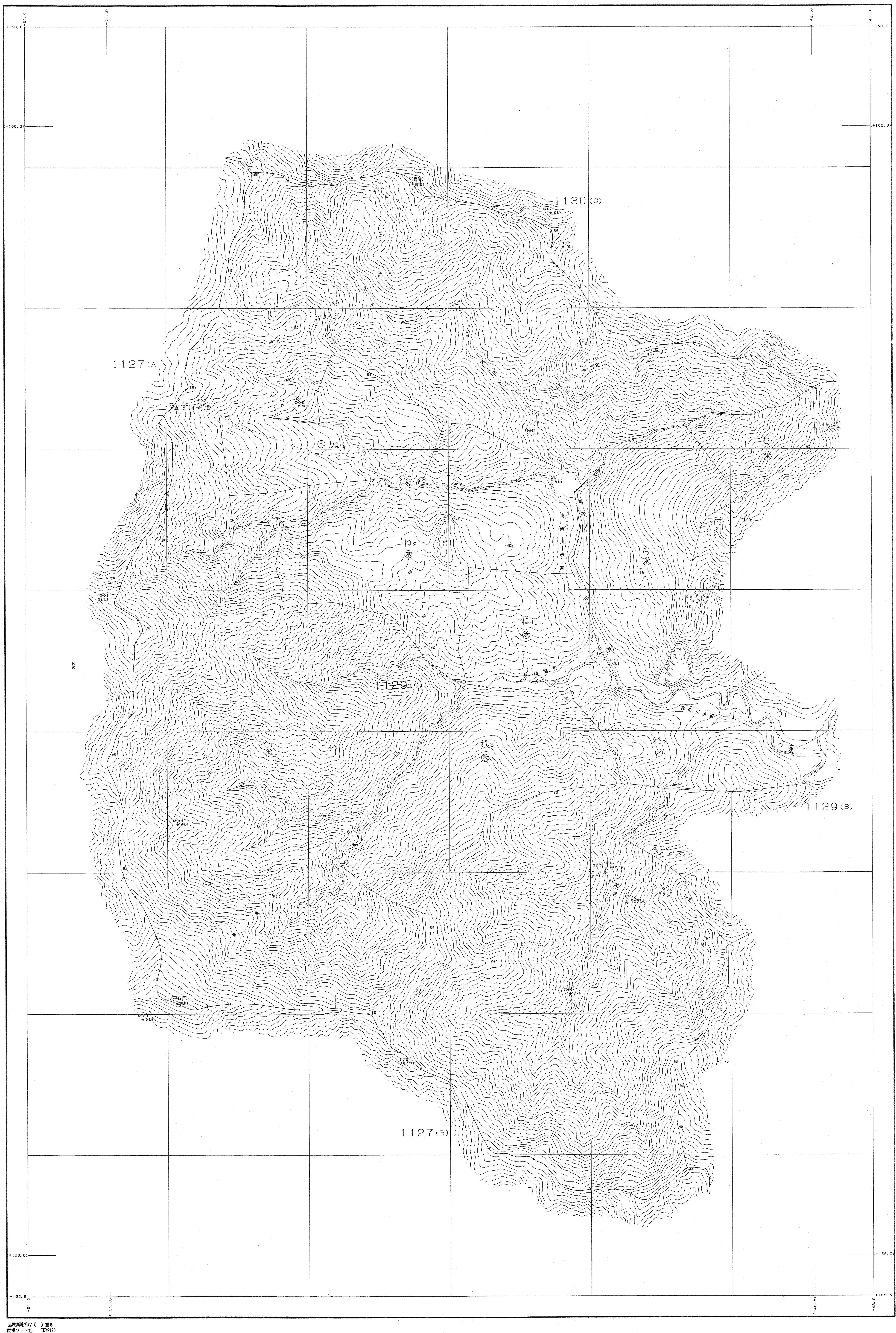
+160.0
-51.0
(-51.0)
(-48.5)
-48.0
(+160.0)
1130(C)
1127(A)
真奈川歩道
ね3
ね2
ね1
ら
む
イ3
1129(C)
イ1
れ3
れ2
れ1
う1
1129(B)
イ2
1127(B)
(+156.0)
+155.5

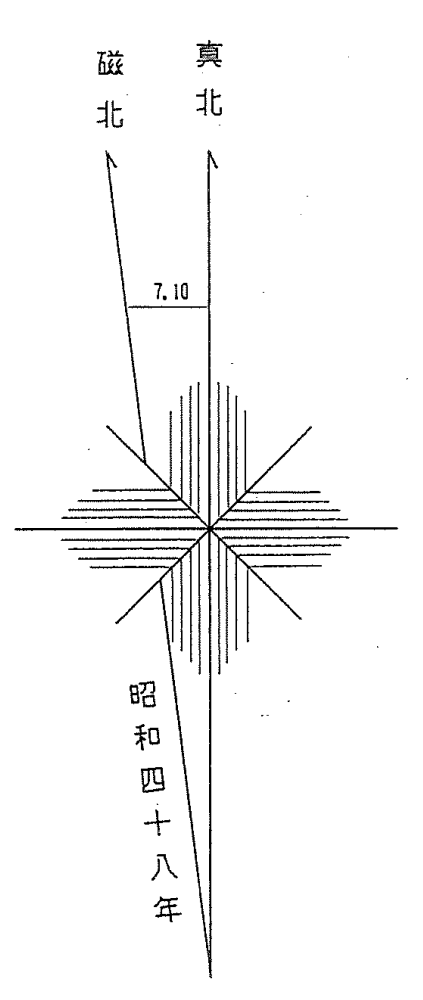
磁北
真北
7.10
昭和四十八年

平成二十八年度第五次樹立

関東森林管理局　会津森林管理署　南会津支署　只見担当区

1129(C)林班
（れ2, れ3, ね1～む, イ1）

会津
370

世界測地系は（　）書き
変換ソフト名　TKY2JGD
変換パラメータ　東北.par Ver.2.1.1

1:5,000

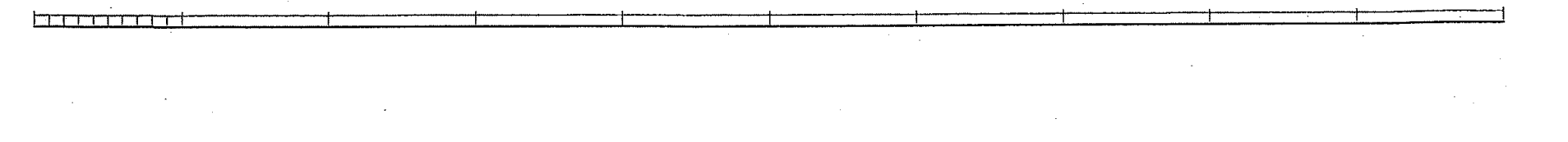
0
100
200
300
400
500
600
700
800
900
1000m