会津森林計画区

森林計画図・基本図

公共座標　第Ⅸ系

会津 291

1101（A）林班
（い，ろ$_1$，ろ$_3$，は$_1$，に$_1$，イ$_1$～イ$_5$，イ$_7$～イ$_9$，ロ$_1$，ハ$_1$）

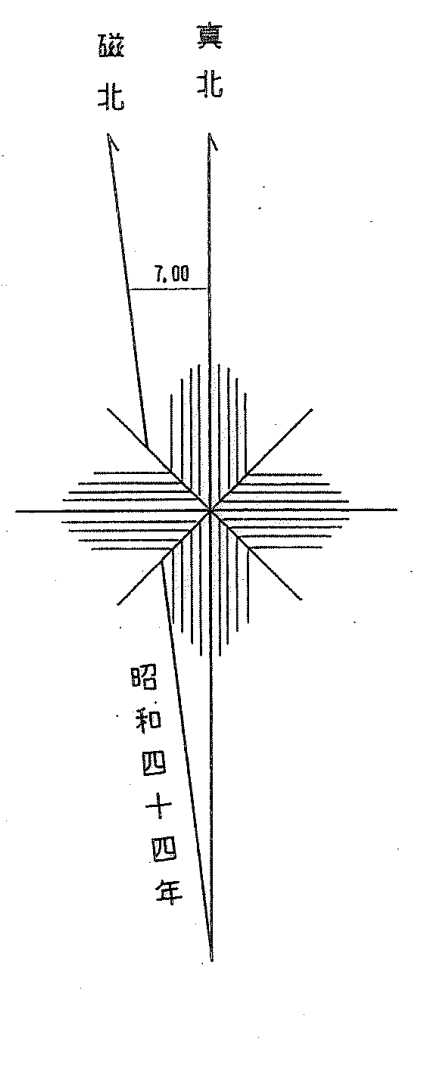
磁北
真北
7.00
昭和四十四年

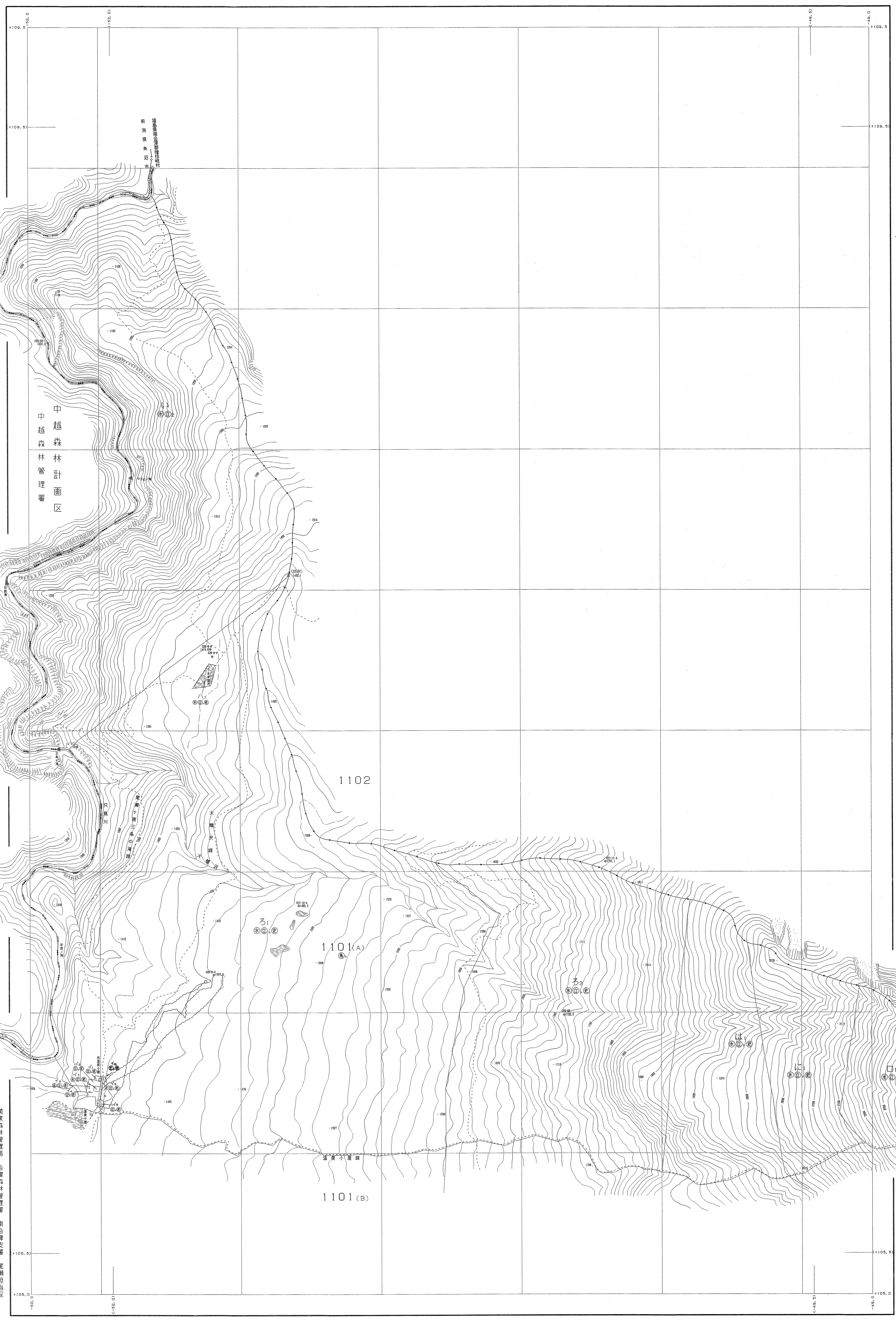
+109.5
(+109.5)
-52.0
(-52.0)
(-49.5)
-49.5
+105.5
(+105.5)
+105.0
新潟県魚沼市
福島県南会津郡檜枝岐村
中越森林計画区
中越森林管理署
只見川
1102
1101(A)
1101(B)
い
ろ$_1$
ろ$_3$
は$_1$
に$_1$
ロ$_1$
ハ$_1$
温泉小屋跡

平成二十八年度第五次樹立

関東森林管理局　会津森林管理署　南会津支署　尾瀬担当区

1101（A）林班
（い，ろ$_1$，ろ$_3$，は$_1$，に$_1$，イ$_1$～イ$_5$，イ$_7$～イ$_9$，ロ$_1$，ハ$_1$）

会津 291

世界測地系は（　）書き
変換ソフト名　TKY2JGD
変換パラメータ　東北.par Ver.2.1.1

1:5,000


0
100
200
300
400
500
600
700
800
900
1000m