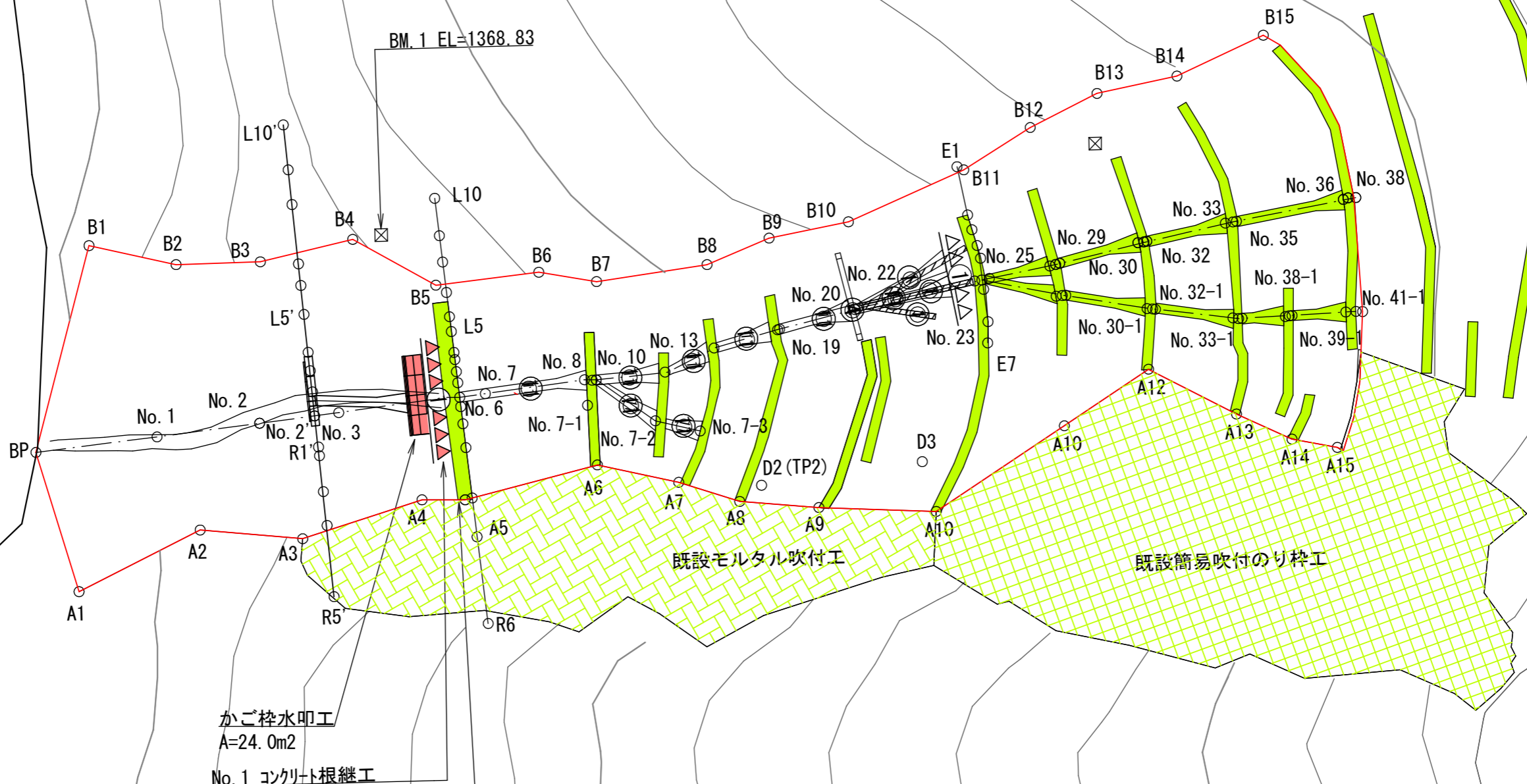
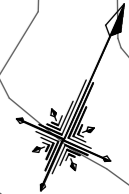


凡 例	
	当年度計画
	既設工

野呂川地区（カスケ崩）直轄治山工事 平面図			
地区名	野呂川	施工年度	令和8年度
流域	流域 富士川 支流 野呂川		
施工箇所	山梨県南アルプス市芦安芦倉 山梨県有林地内		
所 管	関東森林管理局 山梨森林管理事務所		
図面番号	1	縮 尺	1 : 1000

野呂川

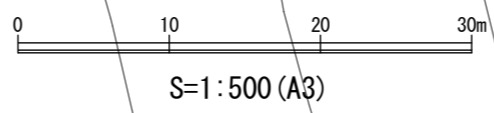


かご枠水叩工
A=24.0m²

No.1 コンクリート根継工
L=14.6m, H=5.5m, V=31.1m³

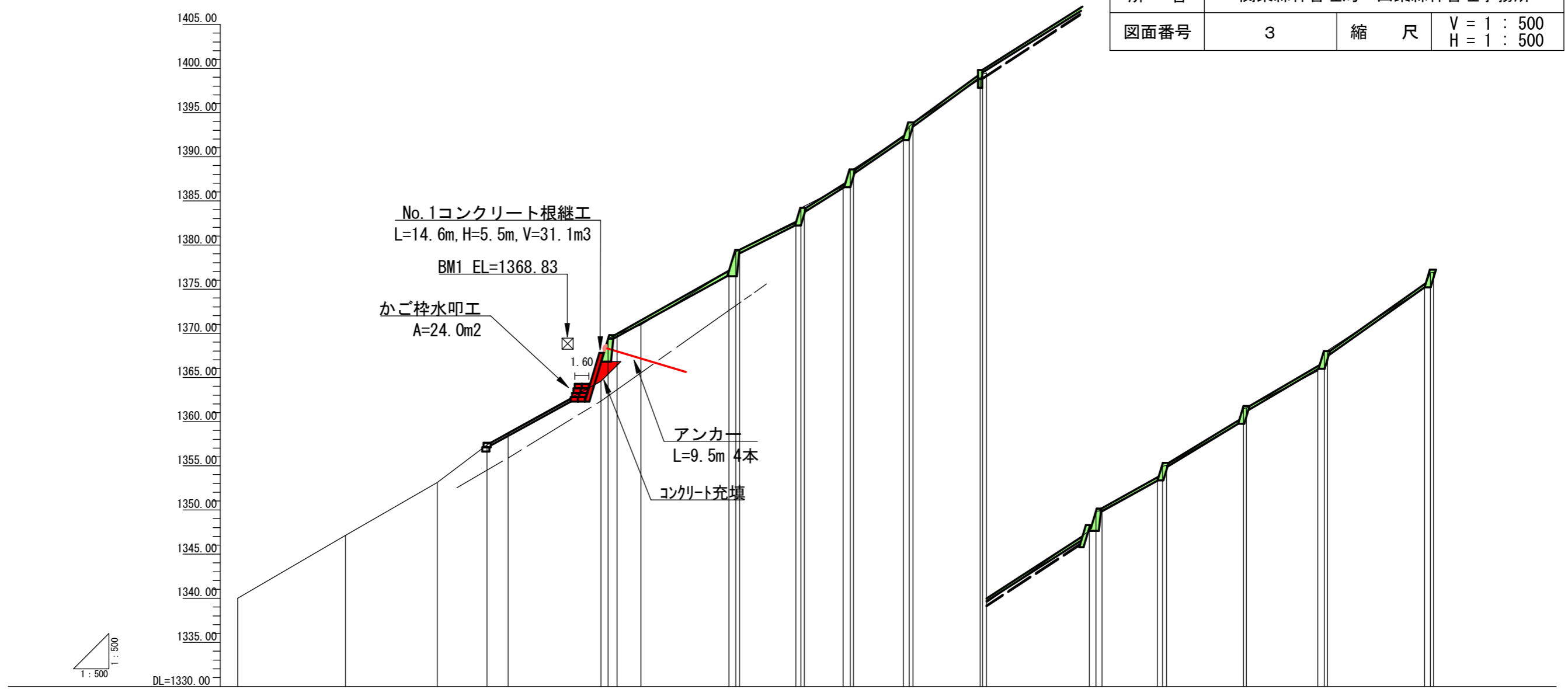
アンカー
L=9.5m 4本

凡 例	
	コンクリート根継工
	当年度計画
	既設工



野呂川地区 (カスケ崩) 直轄治山工事		工種配置図	
地区名	野呂川	施工年度	令和8年度
流域	流域 富士川 支流 野呂川		
施工箇所	山梨県南アルプス市芦安芦倉 山梨県有林地内		
所管	関東森林管理局 山梨森林管理事務所		
図面番号	2	縮尺	1:500

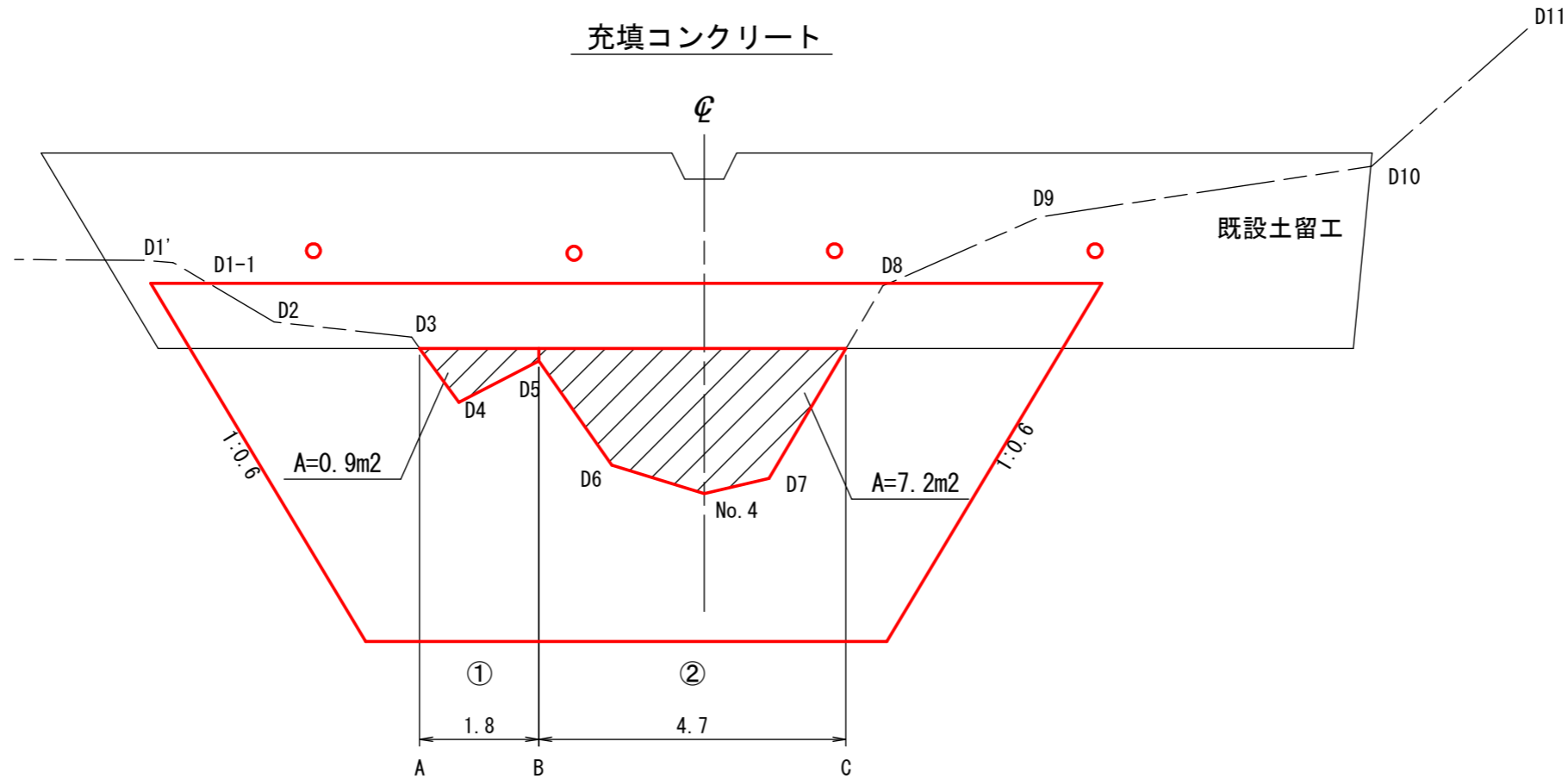
野呂川地区（カスケ崩）直轄治山工事 山腹縦断面図			
地区名	野呂川	施工年度	令和8年度
流域	流域 富士川 支流 野呂川		
施工箇所	山梨県南アルプス市芦安芦倉 山梨県有林地内		
所管	関東森林管理局 山梨森林管理事務所		
図面番号	3	縮尺	V = 1 : 500 H = 1 : 500



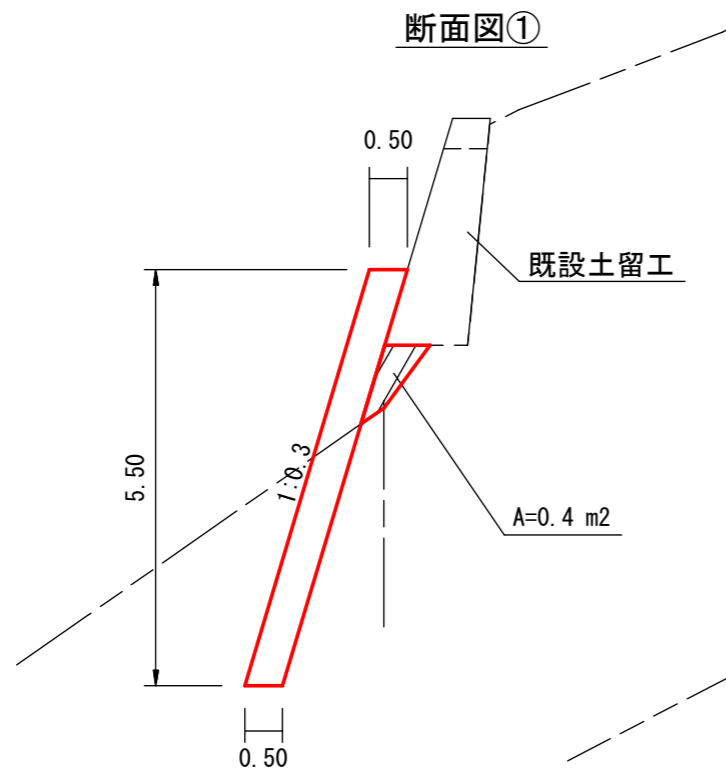
測点 No	No	BP	No. 1	No. 2	No. 2'	No. 3	No. 4	No. 5	No. 6	No. 7	No. 8	No. 9	No. 10	No. 11	No. 12	No. 13	No. 14	No. 15	No. 16	No. 17	No. 18	No. 19	No. 20	No. 21	No. 22	No. 23	No. 24	No. 25	No. 27	No. 28	No. 29	No. 30	No. 31	No. 32	No. 33	No. 34	No. 35	No. 36	No. 37	No. 38
水平距離	m	0.0	12.2	10.4	5.6	2.4	10.5	0.9	1.0	2.6	10.0	0.8	0.4	6.4	0.6	0.4	4.4	0.8	0.3	5.7	0.6	0.5	7.6	0.2	0.5	11.6	0.9	0.7	6.2	0.9	0.5	8.1	0.6	0.3	8.1	0.8	0.3	11.0	0.7	0.3
逡加水平距離	m	0.0	12.2	22.6	28.2	30.6	41.1	42.0	43.0	45.6	55.6	56.4	56.8	63.2	63.8	64.2	68.6	69.4	69.7	75.4	76.0	76.5	84.1	84.3	84.8	96.4	97.2	97.9	104.1	104.7	105.2	113.3	113.9	114.2	122.3	123.1	123.4	134.4	135.1	135.4
垂直距離	m	0.00	7.12	5.99	4.24	1.43	5.80	4.82	0.52	1.03	6.15	2.10	0.25	3.04	1.65	0.25	2.25	1.86	0.13	3.66	1.14	0.34	5.04	0.52	0.15	8.16	2.19	0.13	3.37	1.99	0.13	4.71	1.72	0.06	4.21	2.23	0.06	7.16	1.64	0.08
地盤高	m	1340.00	1347.12	1353.11	1357.35	1358.78	1364.58	1369.40	1369.92	1370.95	1377.10	1379.20	1379.45	1382.49	1384.14	1384.39	1386.64	1388.50	1388.63	1392.29	1393.43	1393.77	1398.81	1399.33	1399.48	1407.64	1409.63	1409.96	1413.33	1414.93	1415.06	1419.77	1421.49	1421.54	1425.75	1427.98	1428.04	1435.20	1436.84	1438.92
山腹勾配	°		30.9				29.5			25.8			27.1				33.2			33.6			34.9			28.1			29.9			27.5			33.1					

No.1コンクリート根継工 (No.4)

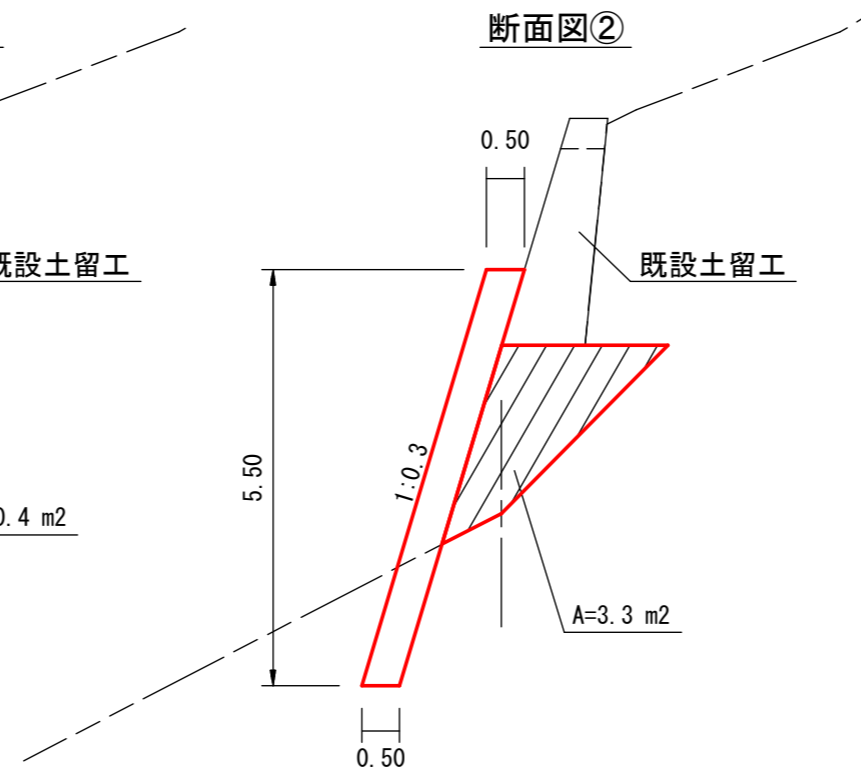
充填コンクリート



断面図①



断面図②



野呂川地区 (カスケ崩) 直轄治山工事 No.1コンクリート根継工 充填コンクリート詳細図			
地区名	野呂川	施工年度	令和8年度
流域	流域 富士川 支流 野呂川		
施工箇所	山梨県南アルプス市芦安芦倉 山梨県有林地内		
所管	関東森林管理局 山梨森林管理事務所		
図面番号	5	縮尺	1:100

