

戸崎地区外造林（地拵外）請負事業
【R7補正翌債・強靱化】

位 置 図 外

| | |
|------------|------|
| 表 紙 | 1 枚 |
| 位置図【2万分の1】 | 15 枚 |
| 位置図【5千分の1】 | 22 枚 |
| 計 | 38 枚 |

関 東 森 林 管 理 局
千 葉 森 林 管 理 事 務 所

戸崎地区外造林（地拵外）請負事業【R7補正翌債・強靱化】 位置図

（森林の所在場所）

作業種： 地拵・植付
獣害対策

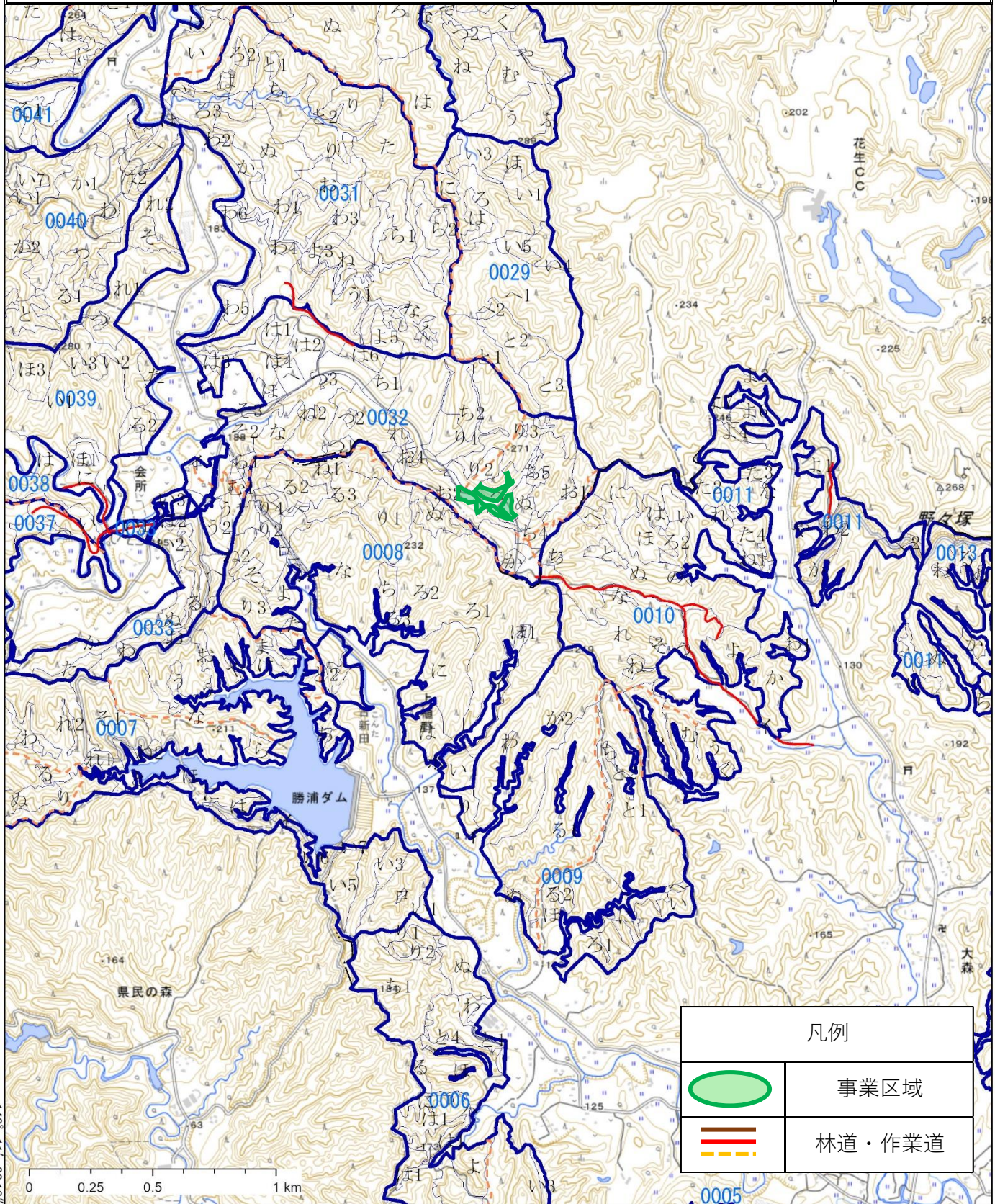
千葉県夷隅郡大多喜町大字筒森字下大前倉1番

下大前倉国有林 32る林小班

〔千葉南部森林計画区〕



S=1/20,000



凡例



事業区域

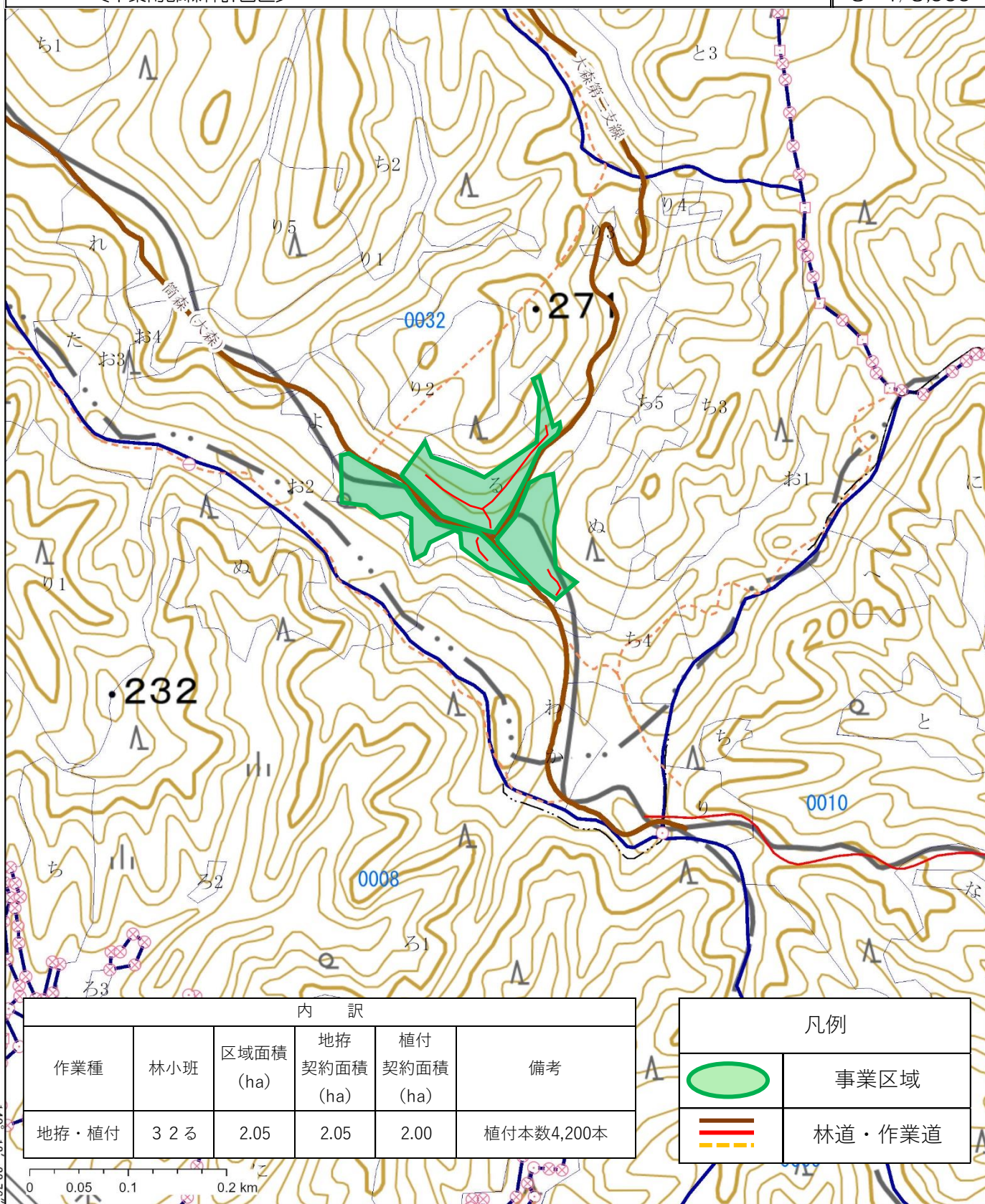


林道・作業道

位置図

作業種： 地拵・植付

〔千葉南部森林計画区〕

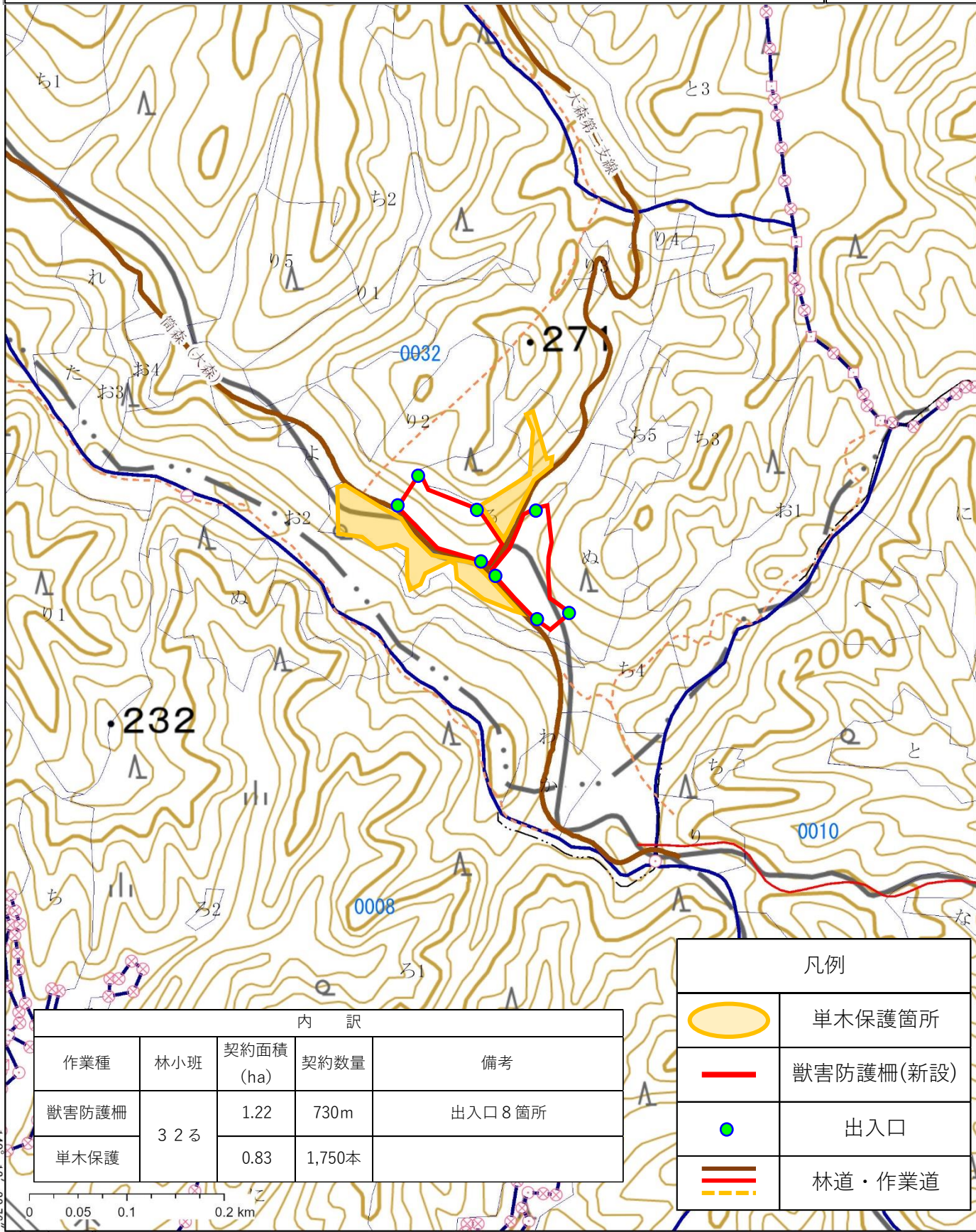

$$S=1/5,000$$


戸崎地区外造林（地拵外）請負事業【R7補正翌債・強靱化】 位置図

（森林の所在場所） 作業種： 獣害防護柵・単木保護
 千葉県夷隅郡大多喜町大字筒森字下大前倉1番
 下大前倉国有林 32る林小班
 〔千葉南部森林計画区〕



S=1/5,000



内 訳

| 作業種 | 林小班 | 契約面積 (ha) | 契約数量 | 備考 |
|-------|-----|--------------|--------|--------|
| 獣害防護柵 | 32る | 1.22 | 730m | 出入口8箇所 |
| 単木保護 | | 0.83 | 1,750本 | |

凡例

| | |
|--|-----------|
| | 単木保護箇所 |
| | 獣害防護柵(新設) |
| | 出入口 |
| | 林道・作業道 |

140° 12' 22.76"

35° 10' 37.22"

1:5,000

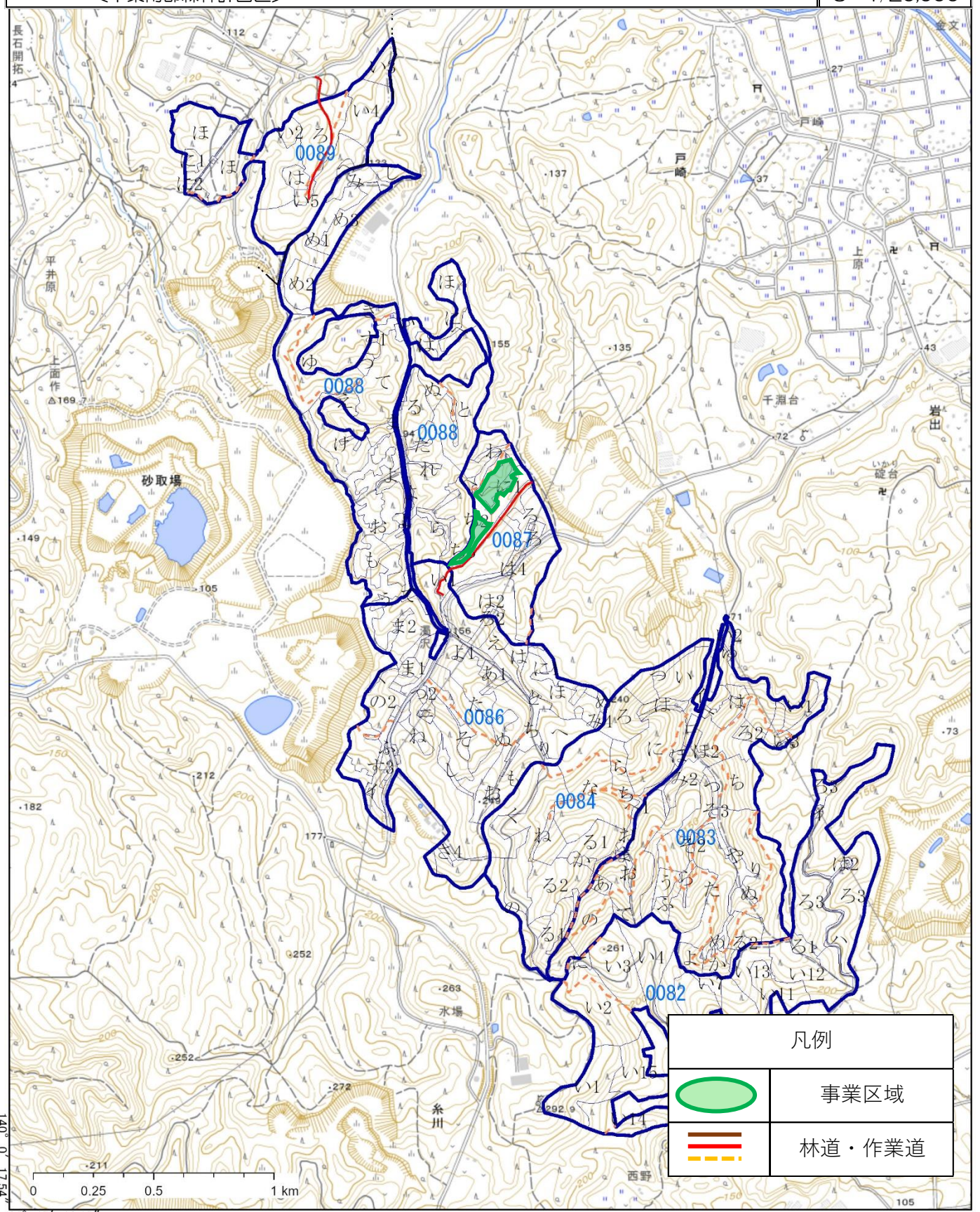
戸崎地区外造林（地拵外）請負事業【R7補正翌債・強化】 位置図

（森林の所在場所）
千葉県君津市大字戸崎字御狩谷2650の1番
戸崎国有林 87に1林小班外
〔千葉南部森林計画区〕

作業種： 地拵・植付
獣害対策



S=1/20,000



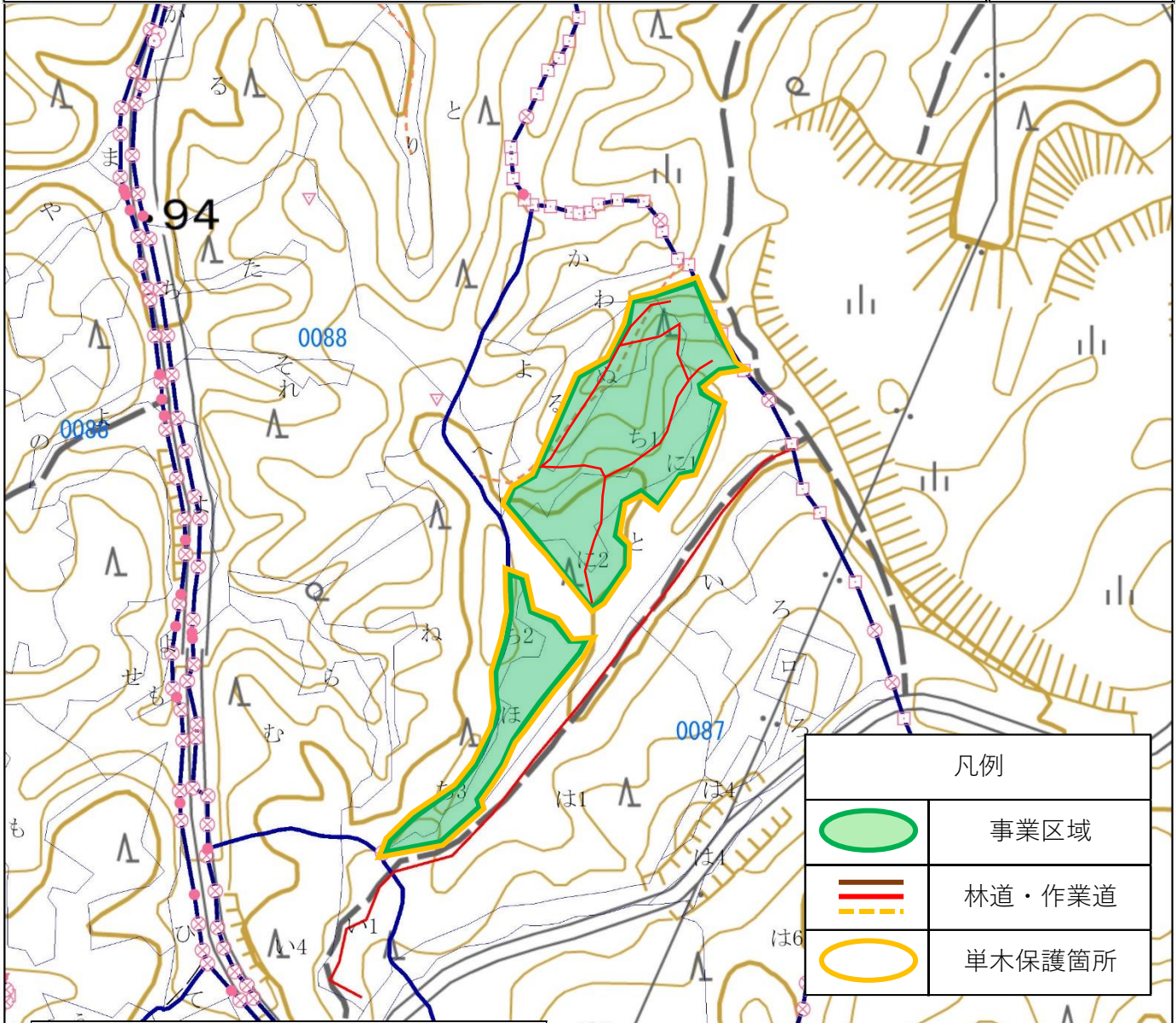
| 凡例 | |
|----|--------|
| | 事業区域 |
| | 林道・作業道 |

戸崎地区外造林（地拵外）請負事業【R7補正翌債・強靱化】 位置図

（森林の所在場所） 作業種： 地拵・植付・獣害防護柵・単木保護
千葉県君津市大字戸崎字御狩谷2650の1番
戸崎国有林 87に1林小班外
〔千葉南部森林計画区〕



S=1/5,000



| 内 訳 | | | | | |
|-------|------|--------------|--------------------|--------------------|----|
| 作業種 | 林小班 | 区域面積 (ha) | 地拵 契約面積 (ha) | 植付 契約面積 (ha) | 備考 |
| 地拵・植付 | 87に1 | 0.07 | 0.07 | 0.06 | |
| 地拵・植付 | 87に2 | 0.22 | 0.22 | 0.19 | |
| 地拵・植付 | 87ほ | 0.50 | 0.50 | 0.50 | |
| 地拵・植付 | 87ち1 | 1.04 | 1.04 | 0.98 | |
| 地拵・植付 | 87ち2 | 0.15 | 0.15 | 0.15 | |
| 地拵・植付 | 87ち3 | 0.17 | 0.17 | 0.17 | |
| 地拵・植付 | 87り | 1.37 | 1.37 | 1.37 | |
| 地拵・植付 | 87ぬ | 0.38 | 0.38 | 0.28 | |

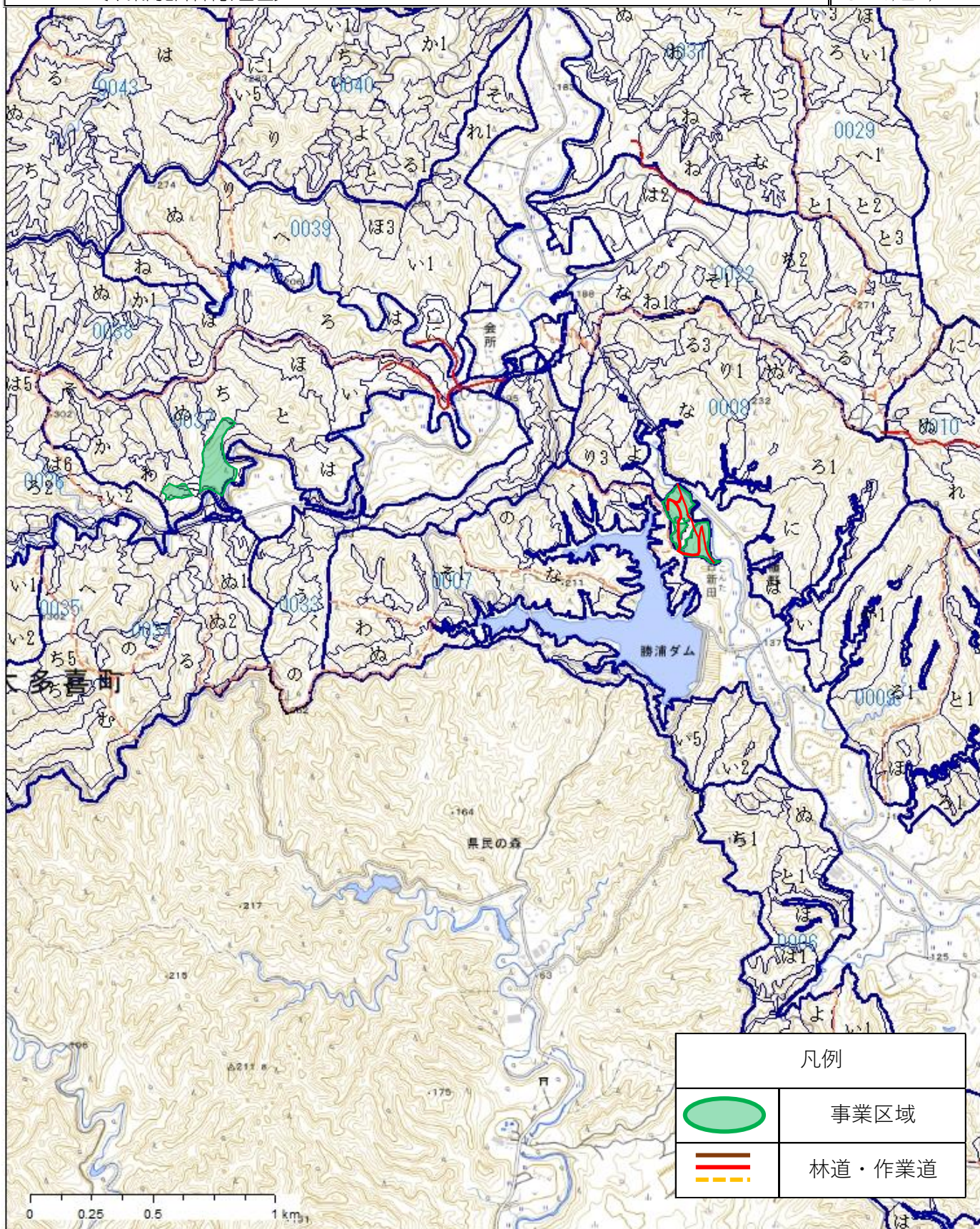
| 内 訳 | | | | | |
|------|------|--------------|--------|----|--|
| 作業種 | 林小班 | 契約面積 (ha) | 契約数量 | 備考 | |
| 単木保護 | 87に1 | 0.06 | 120本 | | |
| 単木保護 | 87に2 | 0.19 | 380本 | | |
| 単木保護 | 87ほ | 0.50 | 1,000本 | | |
| 単木保護 | 87ち1 | 0.98 | 1,960本 | | |
| 単木保護 | 87ち2 | 0.15 | 300本 | | |
| 単木保護 | 87ち3 | 0.17 | 340本 | | |
| 単木保護 | 87り | 1.37 | 2,740本 | | |
| 単木保護 | 87ぬ | 0.28 | 560本 | | |

1:5,000

位置図

作業種： 下刈

湯場谷国有林 8れ林小班外

$$S=1/20,000$$


1:20,000

戸崎地区外造林（地拵外）請負事業【R7補正翌債・強化】 位置図

（森林の所在場所）
千葉県勝浦市大字上植野字湯場谷1番
湯場谷国有林 8れ林小班
〔千葉南部森林計画区〕

作業種： 下刈



S=1/5,000



内 訳

| 作業種 | 林小班 | 契約面積 (ha) | 備考 |
|-----|-----|--------------|----|
| 下刈 | 8れ | 2.11 | |

凡例

| | |
|--|--------|
| | 事業区域 |
| | 林道・作業道 |

1:5,000

戸崎地区外造林（地拵外）請負事業【R7補正翌債・強靱化】 位置図

（森林の所在場所）

作業種： 下刈

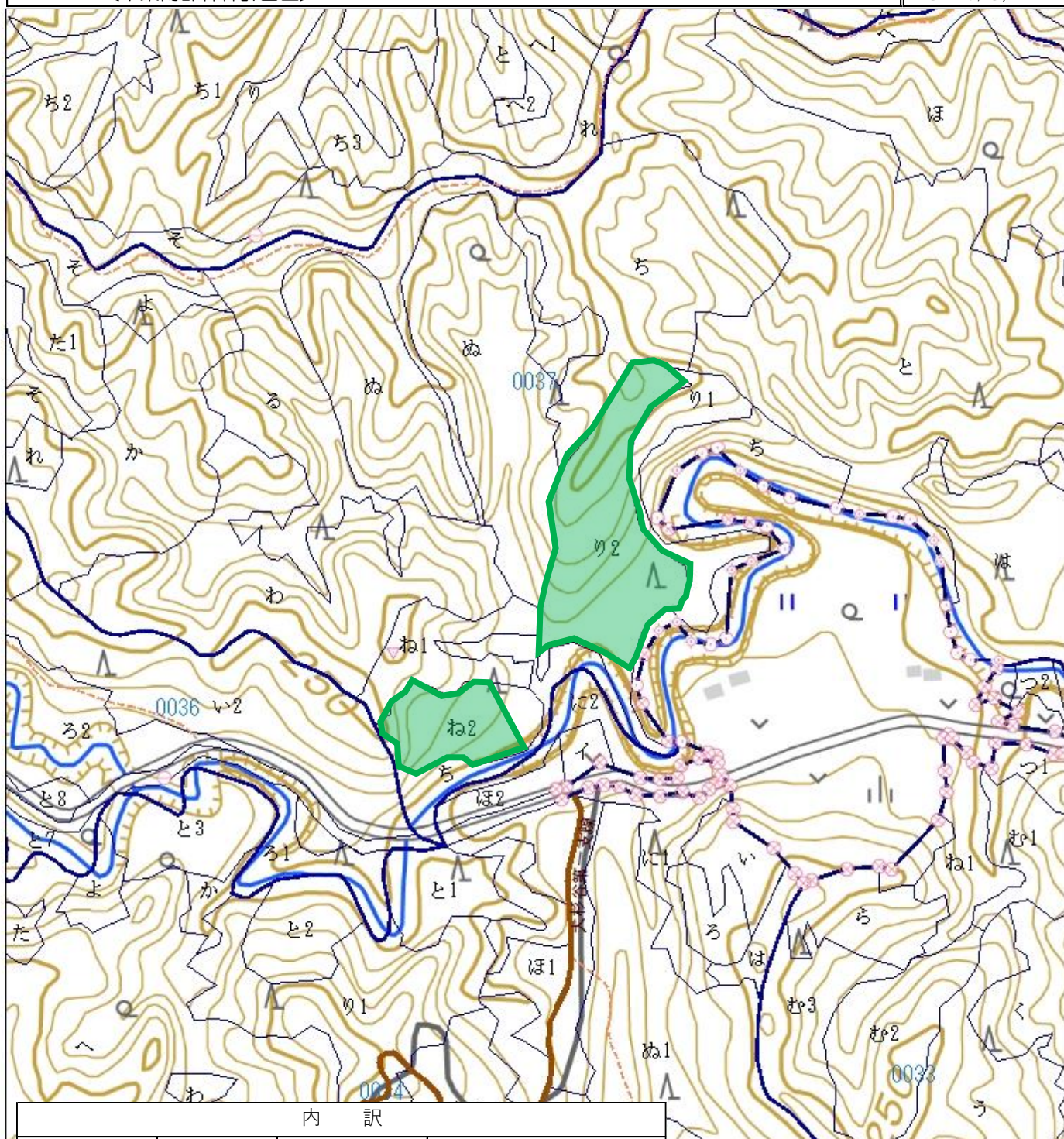
千葉県夷隅郡大多喜町大字筒森字下大前倉1番

下大前倉国有林 37り2・37ね2林小班

〔千葉南部森林計画区〕



S=1/5,000



内 訳

| 作業種 | 林小班 | 契約面積 (ha) | 備考 |
|-----|------|--------------|----|
| 下刈 | 37り2 | 2.43 | |
| 下刈 | 37ね2 | 1.31 | |

凡例

| | |
|--|--------|
| | 事業区域 |
| | 林道・作業道 |

戸崎地区外造林（地拵外）請負事業【R7補正翌債・強化】 位置図

（森林の所在場所）

作業種： 下刈

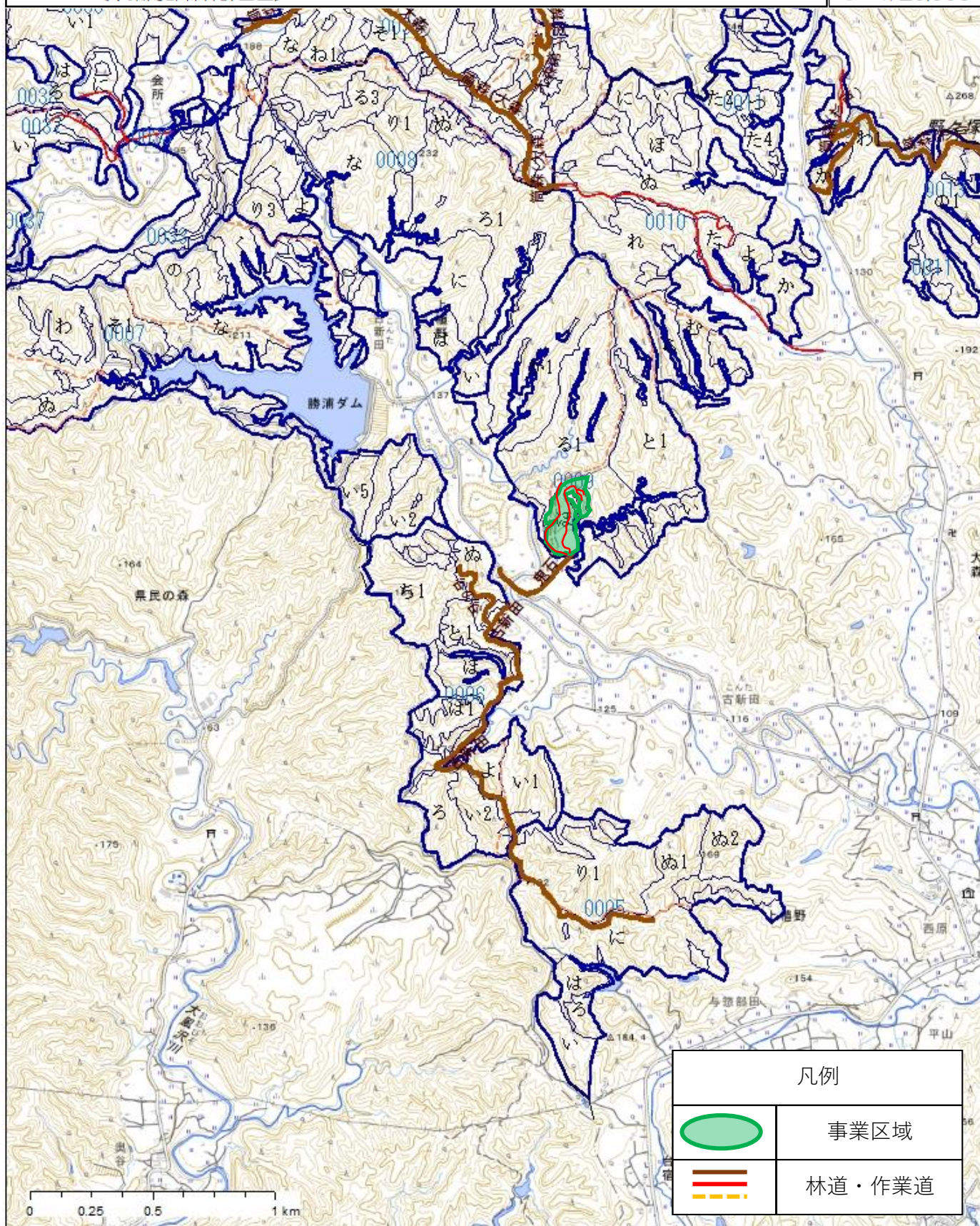
千葉県勝浦市大字上植野字湯場谷1番

湯場谷国有林 9ほ林小班

〔千葉南部森林計画区〕



S=1/20,000



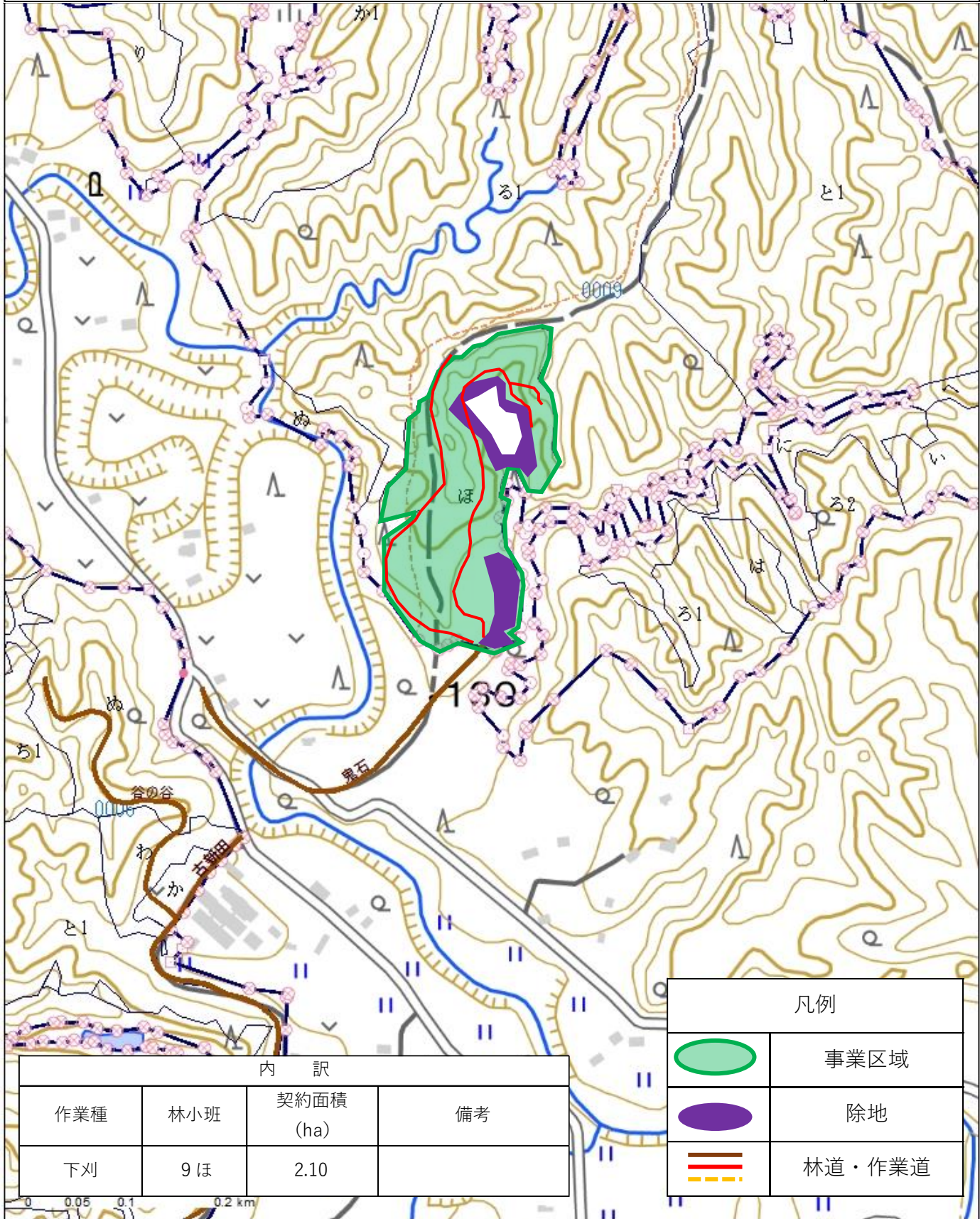
戸崎地区外造林（地拵外）請負事業【R7補正翌債・強靱化】 位置図

（森林の所在場所）
千葉県勝浦市大字上植野字湯場谷1番
湯場谷国有林 9ほ林小班
〔千葉南部森林計画区〕

作業種： 下刈



S=1/5,000



| 内 訳 | | | |
|-----|-----|--------------|----|
| 作業種 | 林小班 | 契約面積 (ha) | 備考 |
| 下刈 | 9ほ | 2.10 | |

| 凡例 | |
|----|--------|
| | 事業区域 |
| | 除地 |
| | 林道・作業道 |

戸崎地区外造林（地拵外）請負事業【R7補正翌債・強靱化】 位置図


（森林の所在場所）

作業種： 下刈

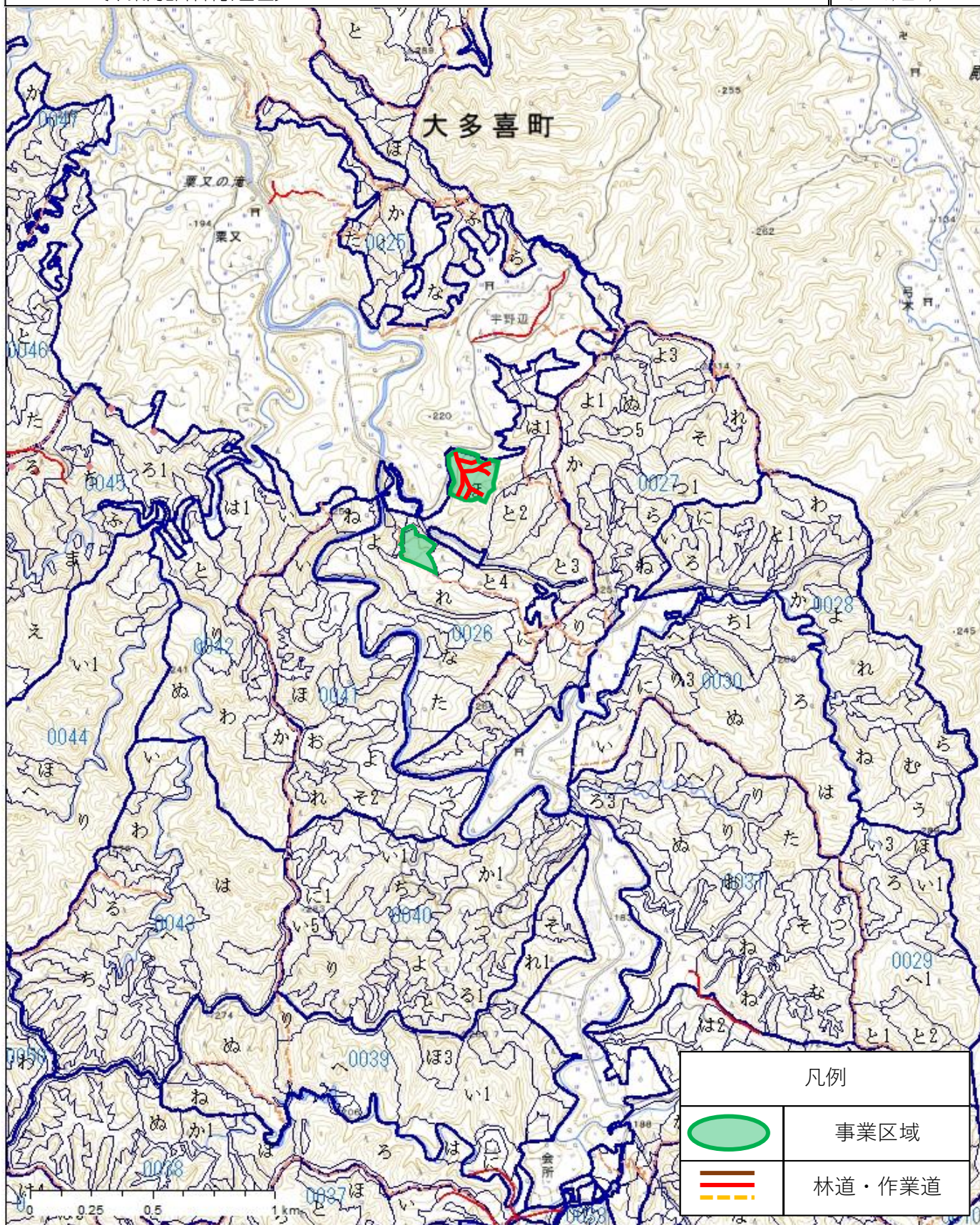
千葉県夷隅郡大多喜町大字面白字上の代904番

上の代国有林 26ほ・ぬ1林小班

〔千葉南部森林計画区〕



S=1/20,000

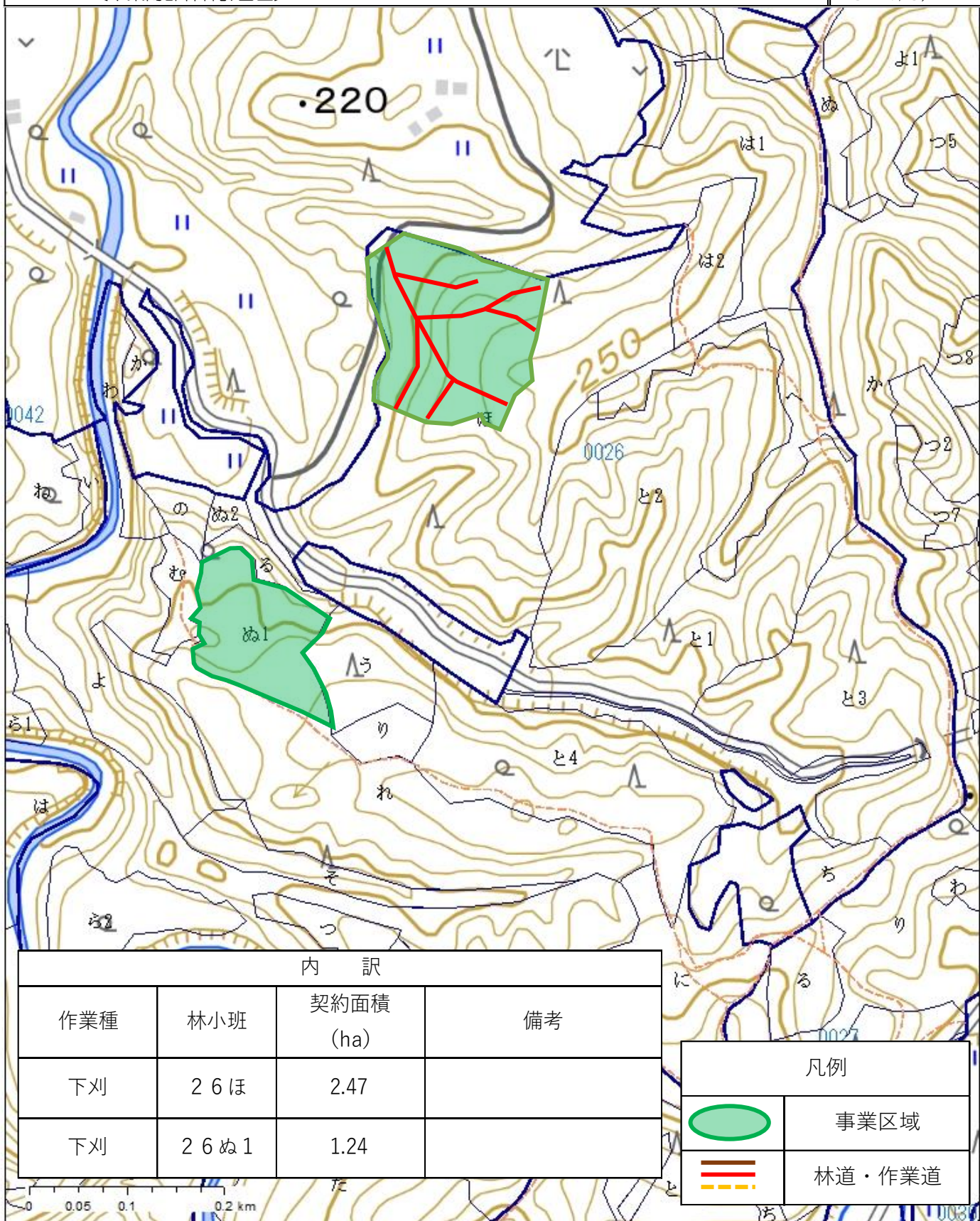



1:20,000

戸崎地区外造林（地拵外）請負事業【R7補正翌債・強靱化】 位置図

（森林の所在場所）
千葉県夷隅郡大多喜町大字面白字上の代904番
上の代国有林 26ほ・ぬ1林小班
〔千葉南部森林計画区〕

作業種： 下刈



内 訳

| 作業種 | 林小班 | 契約面積 (ha) | 備考 |
|-----|------|--------------|----|
| 下刈 | 26ほ | 2.47 | |
| 下刈 | 26ぬ1 | 1.24 | |

凡例

| | |
|--|--------|
| | 事業区域 |
| | 林道・作業道 |

1:5,000

戸崎地区外造林（地拵外）請負事業【R7補正翌債・強靱化】 位置図


（森林の所在場所）

作業種： 下刈

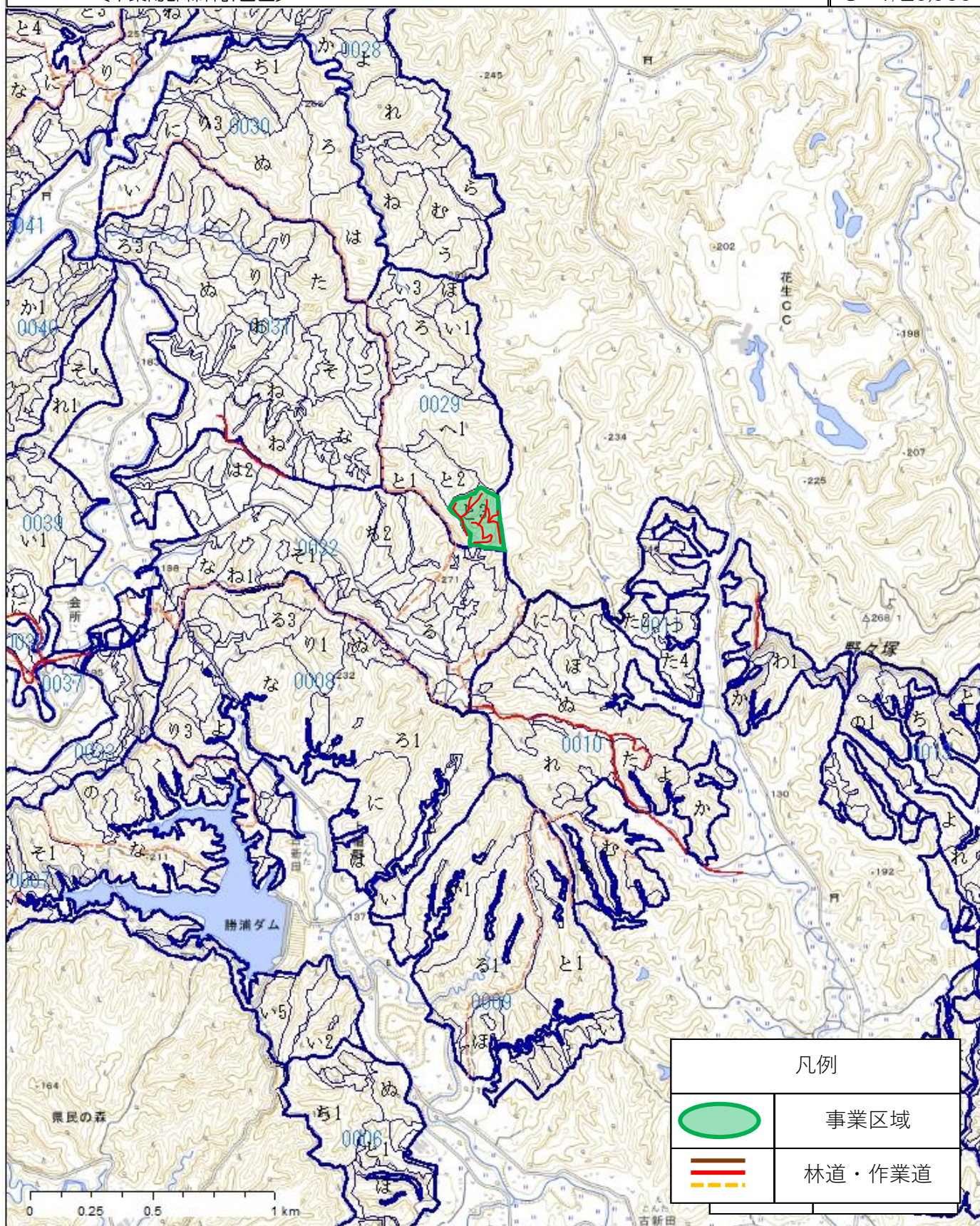
千葉県夷隅郡大多喜町大字栗又字上修行堀332の1番

上修行堀国有林 29と3林小班

〔千葉南部森林計画区〕



S=1/20,000



1:20,000

戸崎地区外造林（地拵外）請負事業【R7補正翌債・強靱化】 位置図

（森林の所在場所）

作業種： 下刈

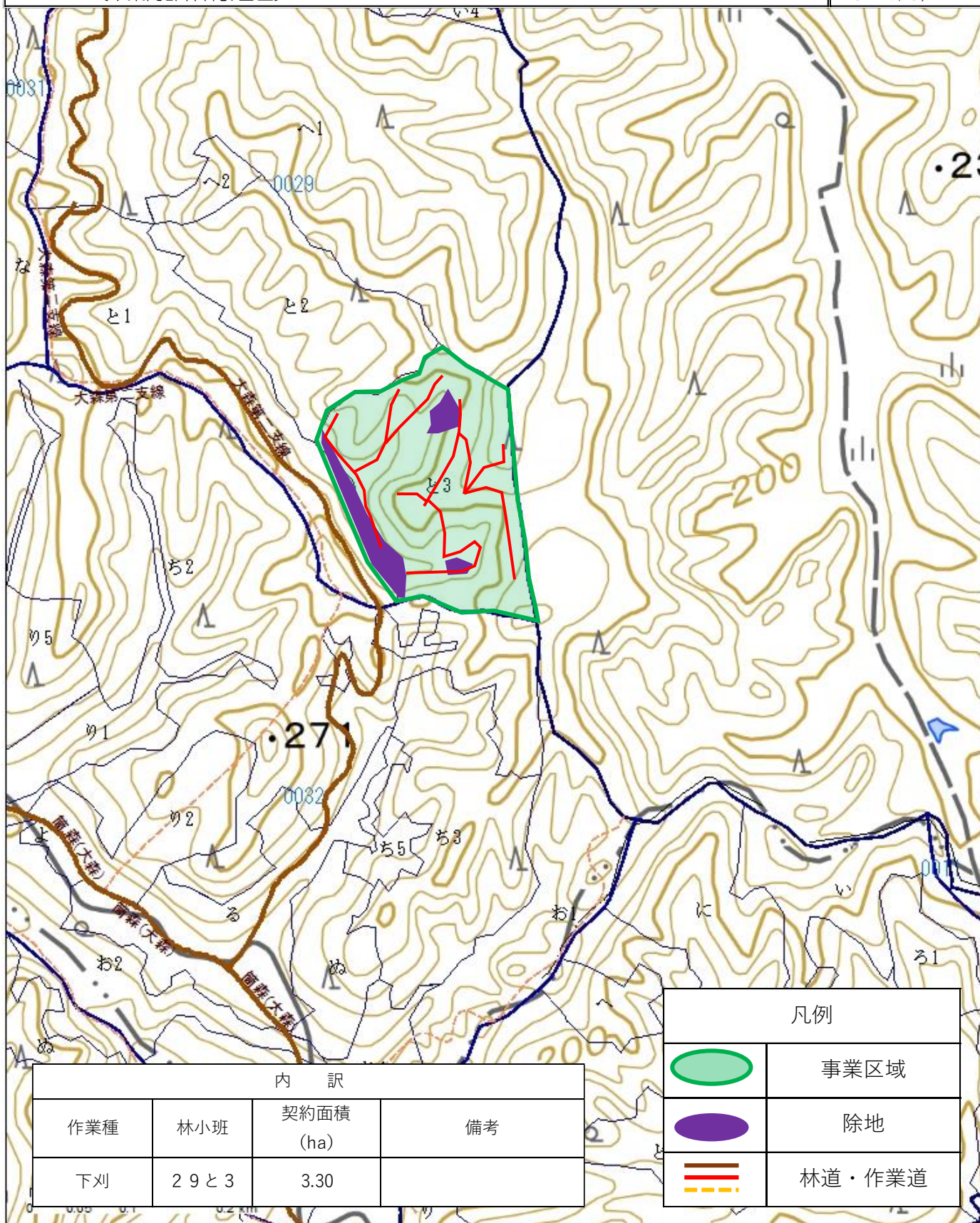
千葉県夷隅郡大多喜町大字栗又字上修行堀332の1番

上修行堀国有林 29と3林小班

〔千葉南部森林計画区〕



S=1/5,000



内 訳

| 作業種 | 林小班 | 契約面積 (ha) | 備考 |
|-----|------|--------------|----|
| 下刈 | 29と3 | 3.30 | |

凡例

| | |
|--|--------|
| | 事業区域 |
| | 除地 |
| | 林道・作業道 |

1:5,000

戸崎地区外造林（地拵外）請負事業【R7補正翌債・強靱化】 位置図

（森林の所在場所）

作業種： 下刈

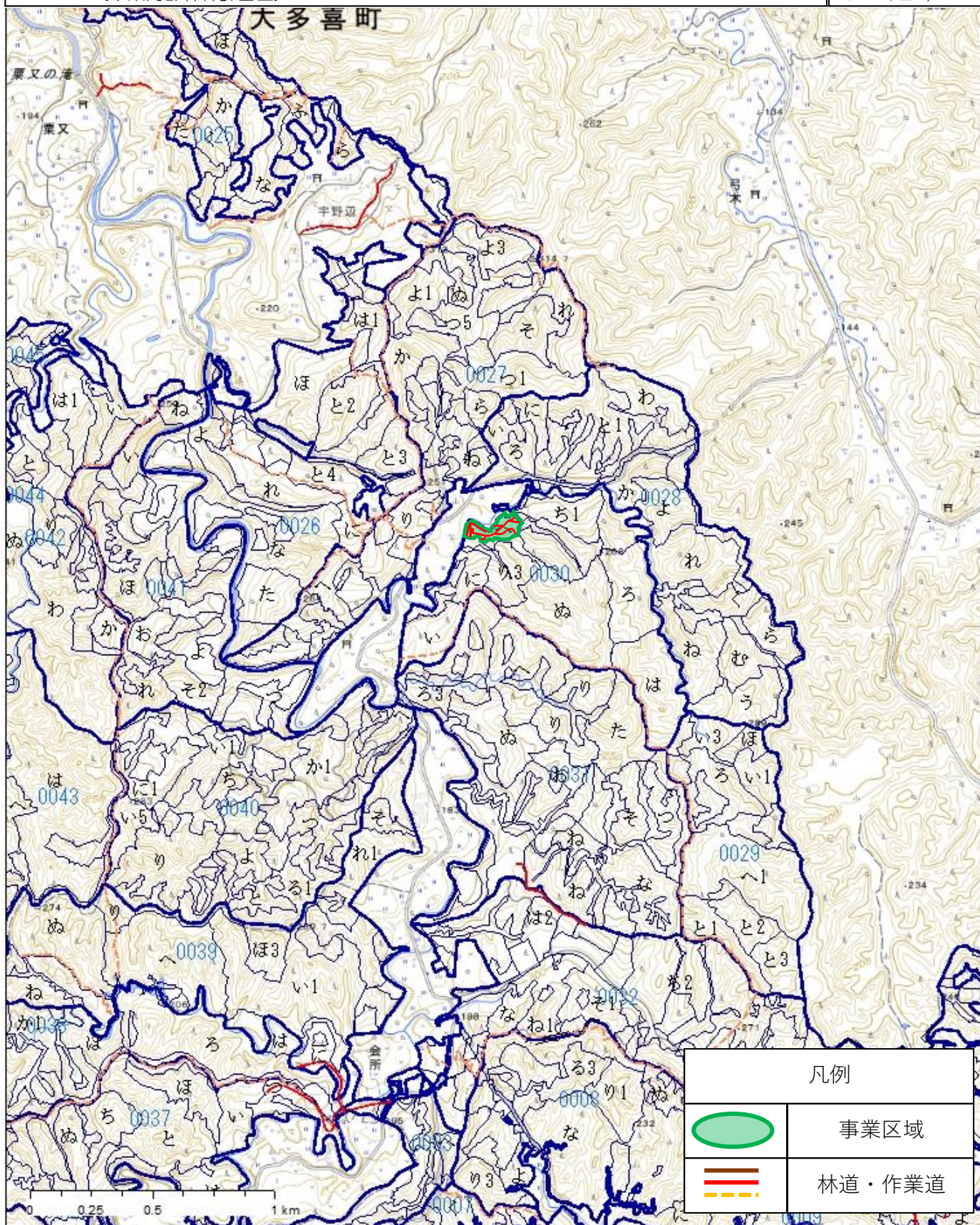
千葉県夷隅郡大多喜町大字栗又字上修行堀332の1番

上修行堀国有林 30ヘ林小班

〔千葉南部森林計画区〕



S=1/20,000



戸崎地区外造林（地拵外）請負事業【R7補正翌債・強靱化】 位置図


（森林の所在場所）

作業種： 下刈

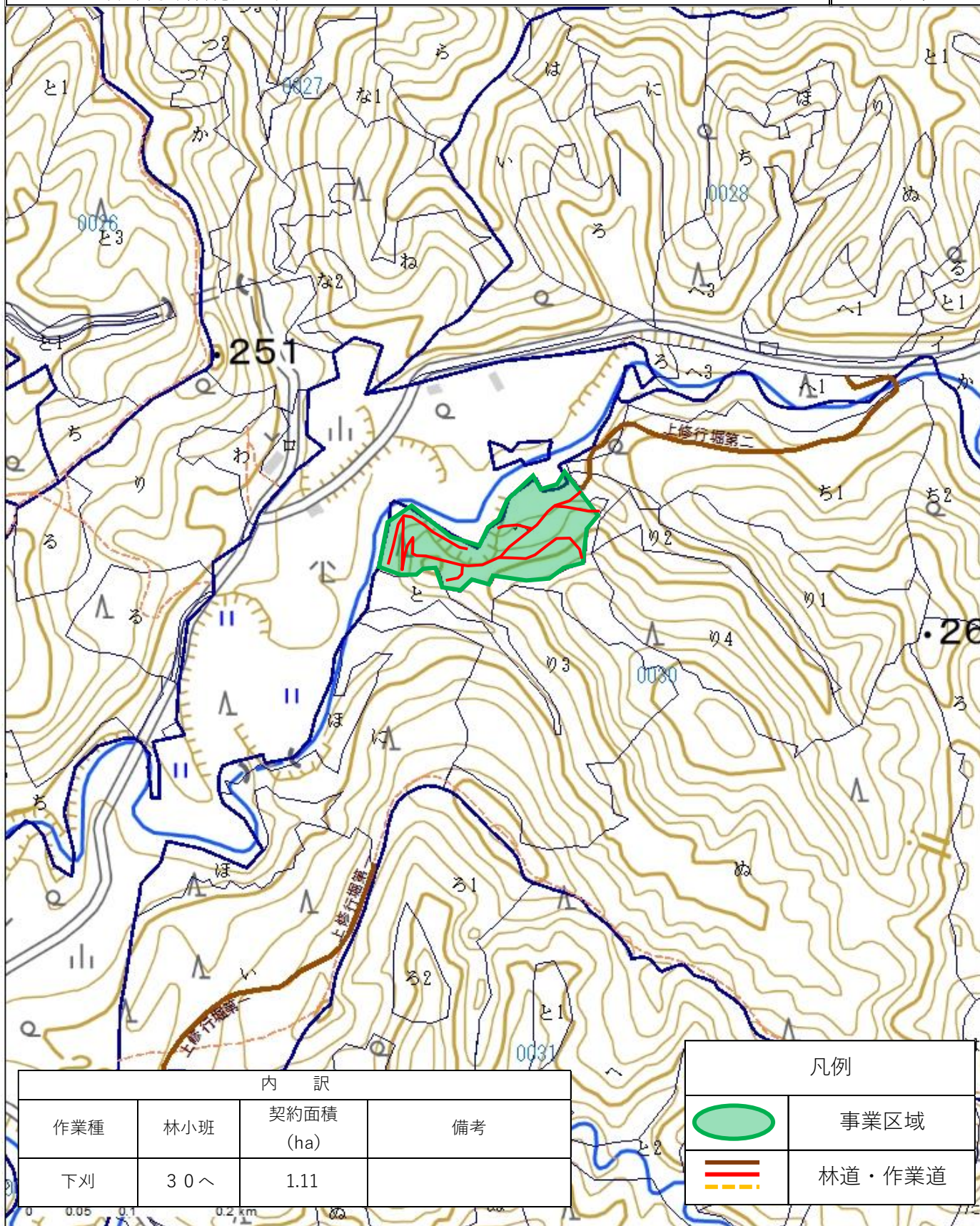
千葉県夷隅郡大多喜町大字栗又字上修行堀332の1番

上修行堀国有林 30へ林小班

〔千葉南部森林計画区〕



S=1/5,000



内 訳

| 作業種 | 林小班 | 契約面積 (ha) | 備考 |
|-----|-----|--------------|----|
| 下刈 | 30へ | 1.11 | |

凡例

| | |
|--|--------|
| | 事業区域 |
| | 林道・作業道 |

1:5,000

戸崎地区外造林（地拵外）請負事業【R7補正翌債・強靱化】 位置図

（森林の所在場所）

作業種： 下刈

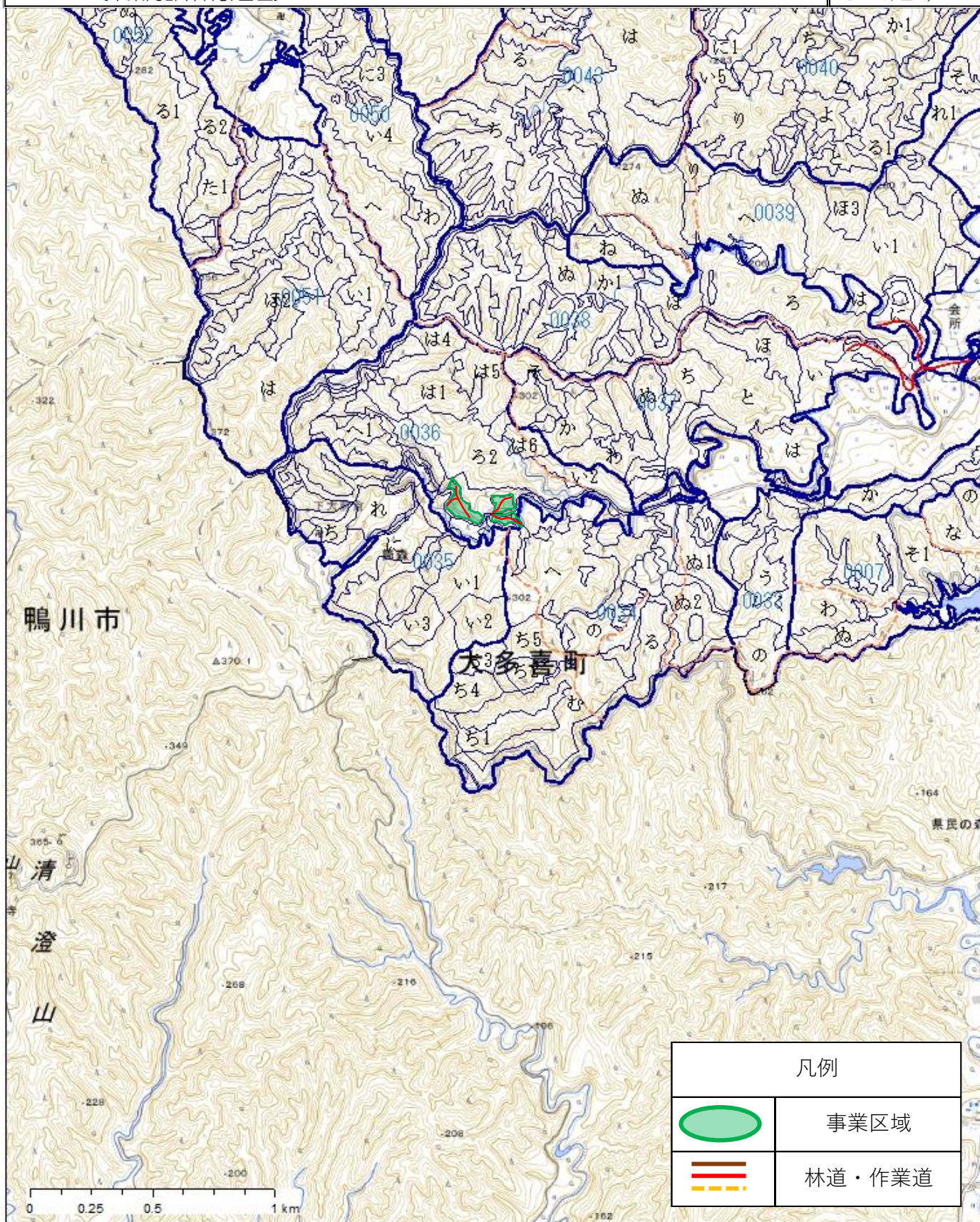
千葉県夷隅郡大多喜町大字筒森字下大前倉1番

下大前倉国有林 36と1・と2・と4林小班

〔千葉南部森林計画区〕



S=1/20,000



戸崎地区外造林（地拵外）請負事業【R7補正翌債・強靱化】 位置図

（森林の所在場所）

作業種： 下刈

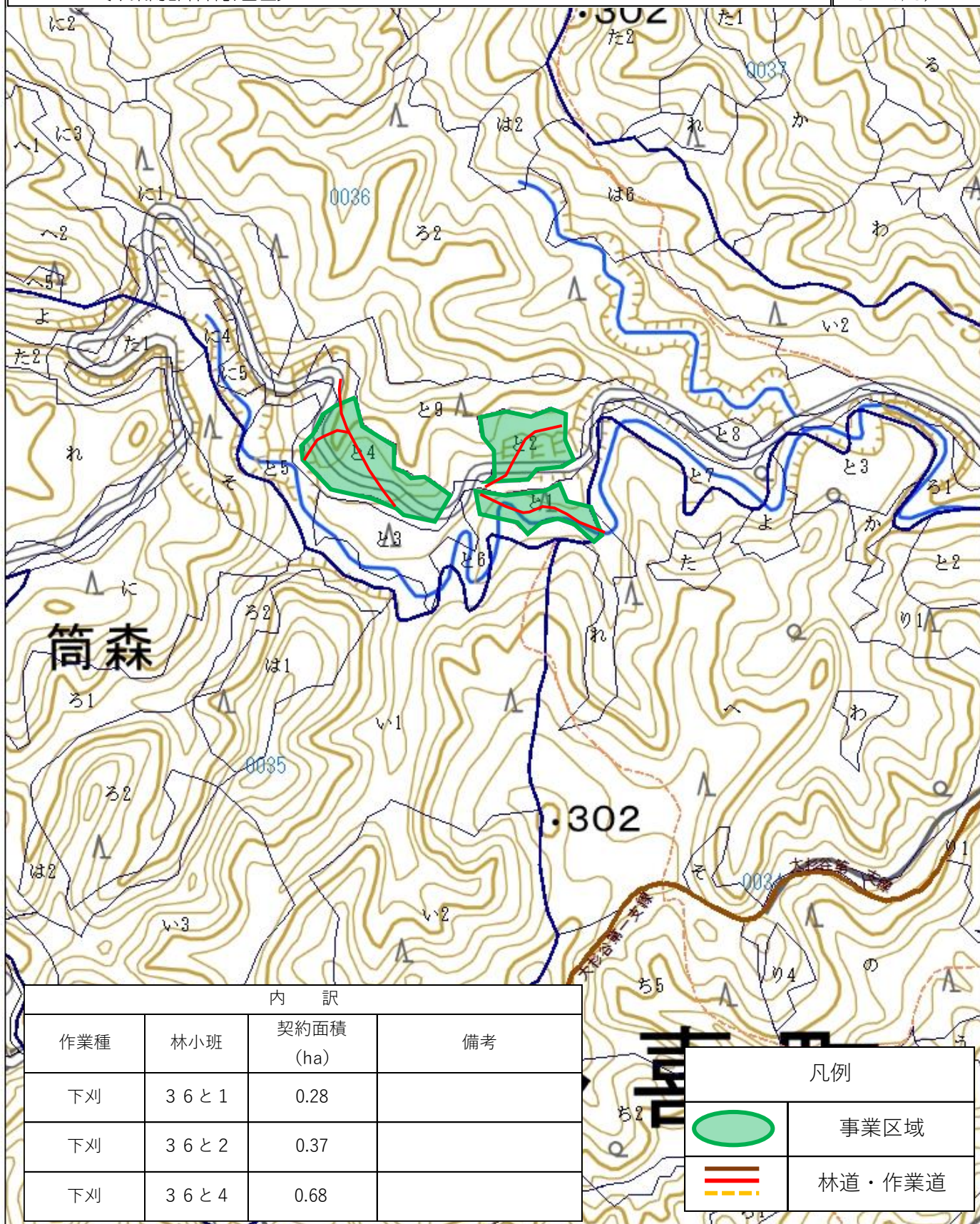
千葉県夷隅郡大多喜町大字筒森字下大前倉1番

下大前倉国有林 36と1・と2・と4林小班

〔千葉県南部森林計画区〕



S=1/5,000



内 訳

| 作業種 | 林小班 | 契約面積 (ha) | 備考 |
|-----|------|--------------|----|
| 下刈 | 36と1 | 0.28 | |
| 下刈 | 36と2 | 0.37 | |
| 下刈 | 36と4 | 0.68 | |

凡例

| | |
|--|--------|
| | 事業区域 |
| | 林道・作業道 |

1:5,000

戸崎地区外造林（地拵外）請負事業【R7補正翌債・強靱化】 位置図

（森林の所在場所）

作業種： 下刈

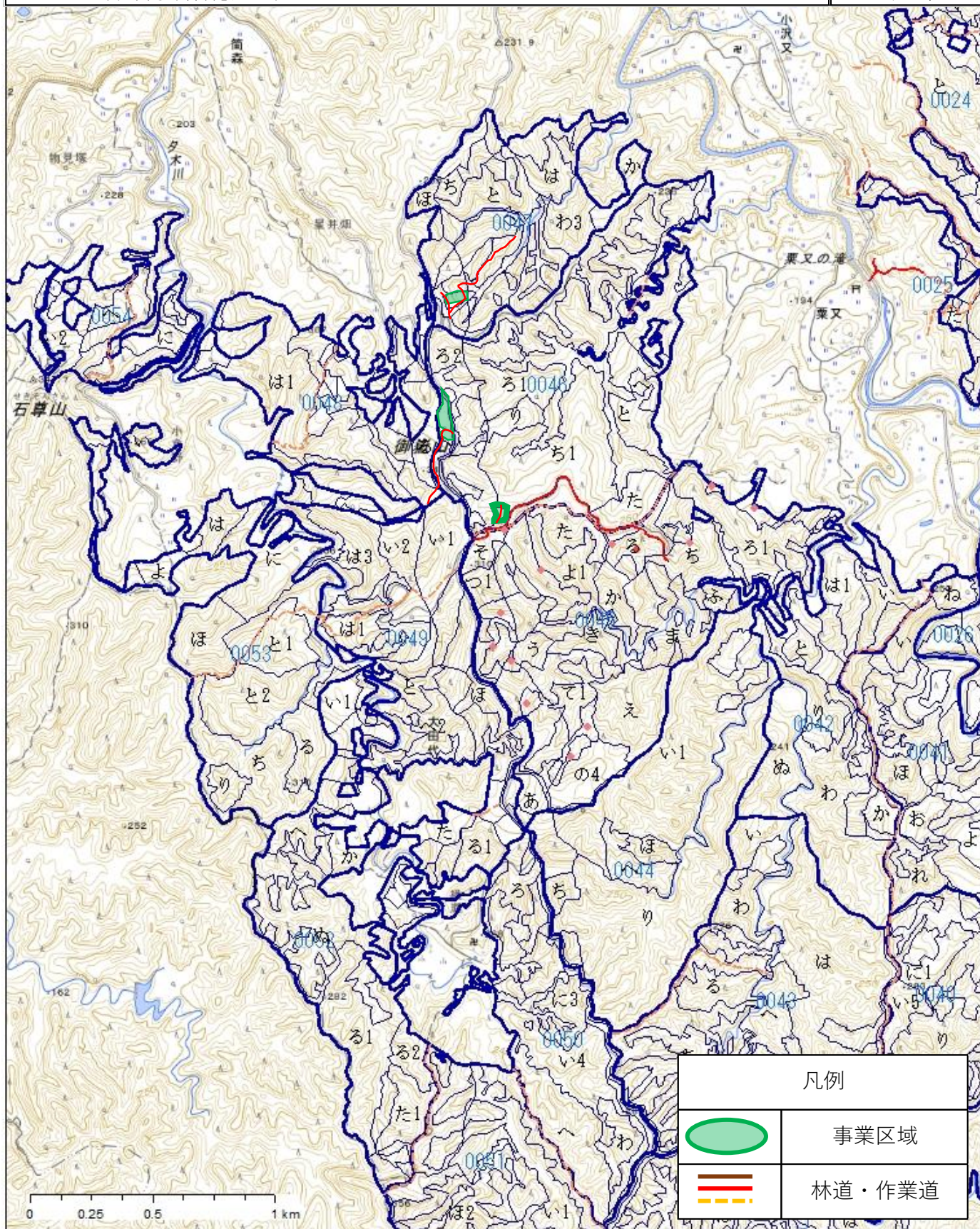
千葉県夷隅郡大多喜町大字筒森字下大前倉1番

下大前倉国有林 46よ・そ・47る5林小班

〔千葉南部森林計画区〕



S=1/20,000



1:20,000

戸崎地区外造林（地拵外）請負事業【R7補正翌債・強靱化】 位置図

（森林の所在場所）

作業種： 下刈

千葉県夷隅郡大多喜町大字筒森字下大前倉1番

下大前倉国有林 46よ林小班

〔千葉南部森林計画区〕



S=1/5,000



内 訳

| 作業種 | 林小班 | 契約面積 (ha) | 備考 |
|-----|-----|--------------|----|
| 下刈 | 46よ | 0.49 | |

凡例

| | |
|--|--------|
| | 事業区域 |
| | 林道・作業道 |

1:5,000

（森林の所在場所）

作業種： 下刈

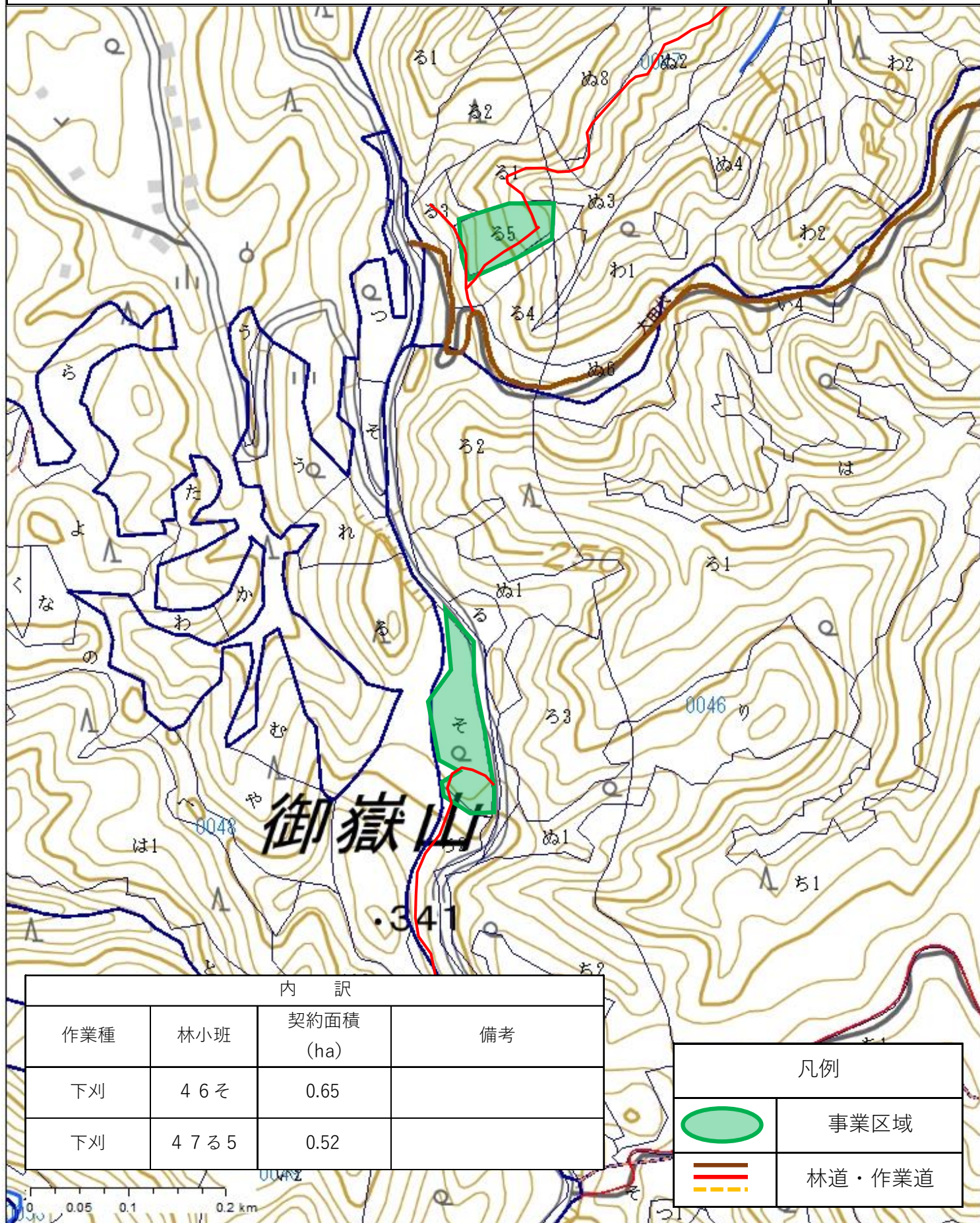
千葉県夷隅郡大多喜町大字筒森字下大前倉1番

下大前倉国有林 46そ・47る5林小班

〔千葉南部森林計画区〕



S=1/5,000



内 訳

| 作業種 | 林小班 | 契約面積 (ha) | 備考 |
|-----|------|--------------|----|
| 下刈 | 46そ | 0.65 | |
| 下刈 | 47る5 | 0.52 | |

凡例

| | |
|--|--------|
| | 事業区域 |
| | 林道・作業道 |

1:5,000

戸崎地区外造林（地拵外）請負事業【R7補正翌債・強靱化】 位置図

（森林の所在場所）

作業種： 下刈

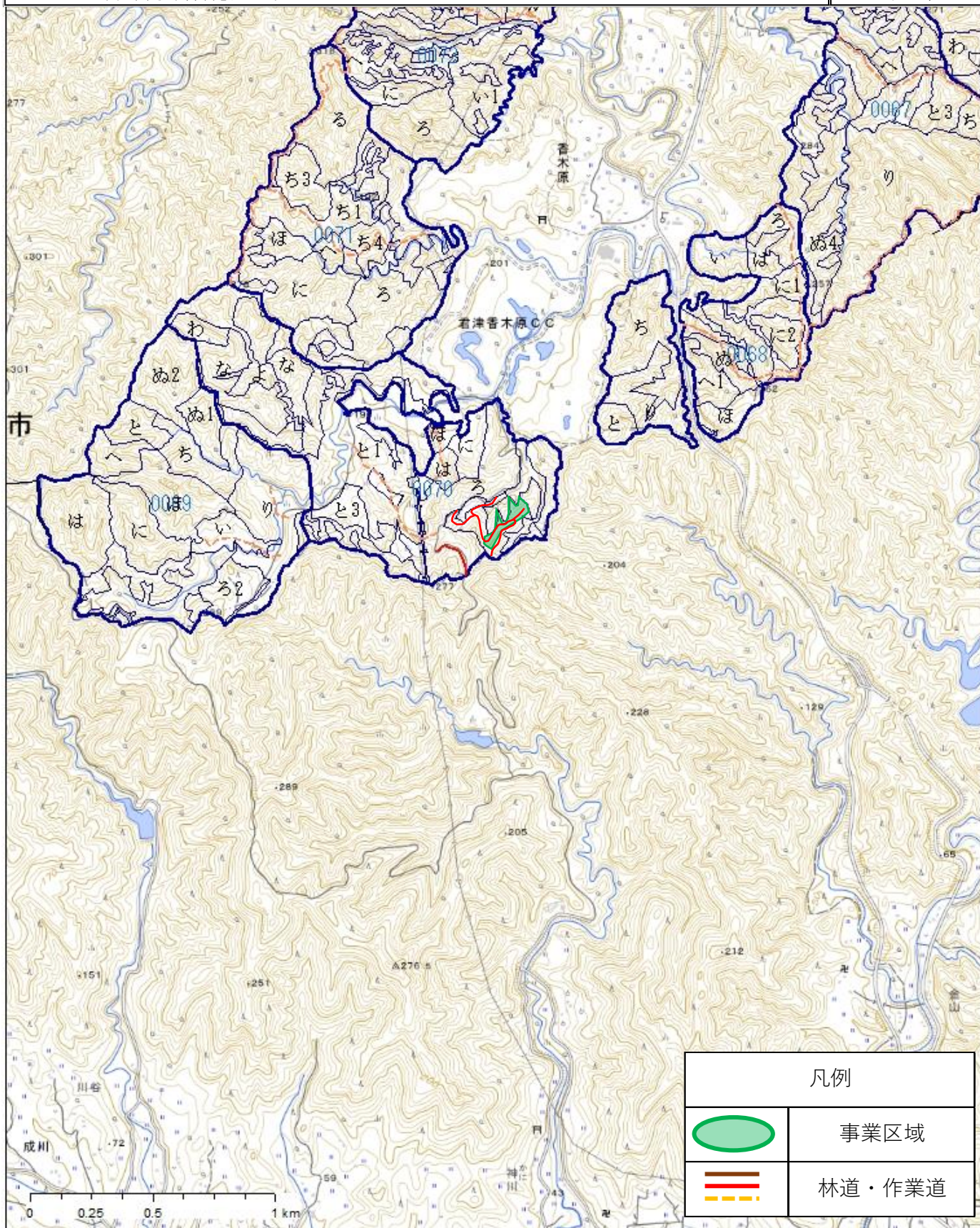
千葉県君津市香木原柚の木93番

戸崎国有林 70い1林小班

〔千葉南部森林計画区〕



S=1/20,000



戸崎地区外造林（地拵外）請負事業【R7補正翌債・強靱化】 位置図

（森林の所在場所）

作業種： 下刈

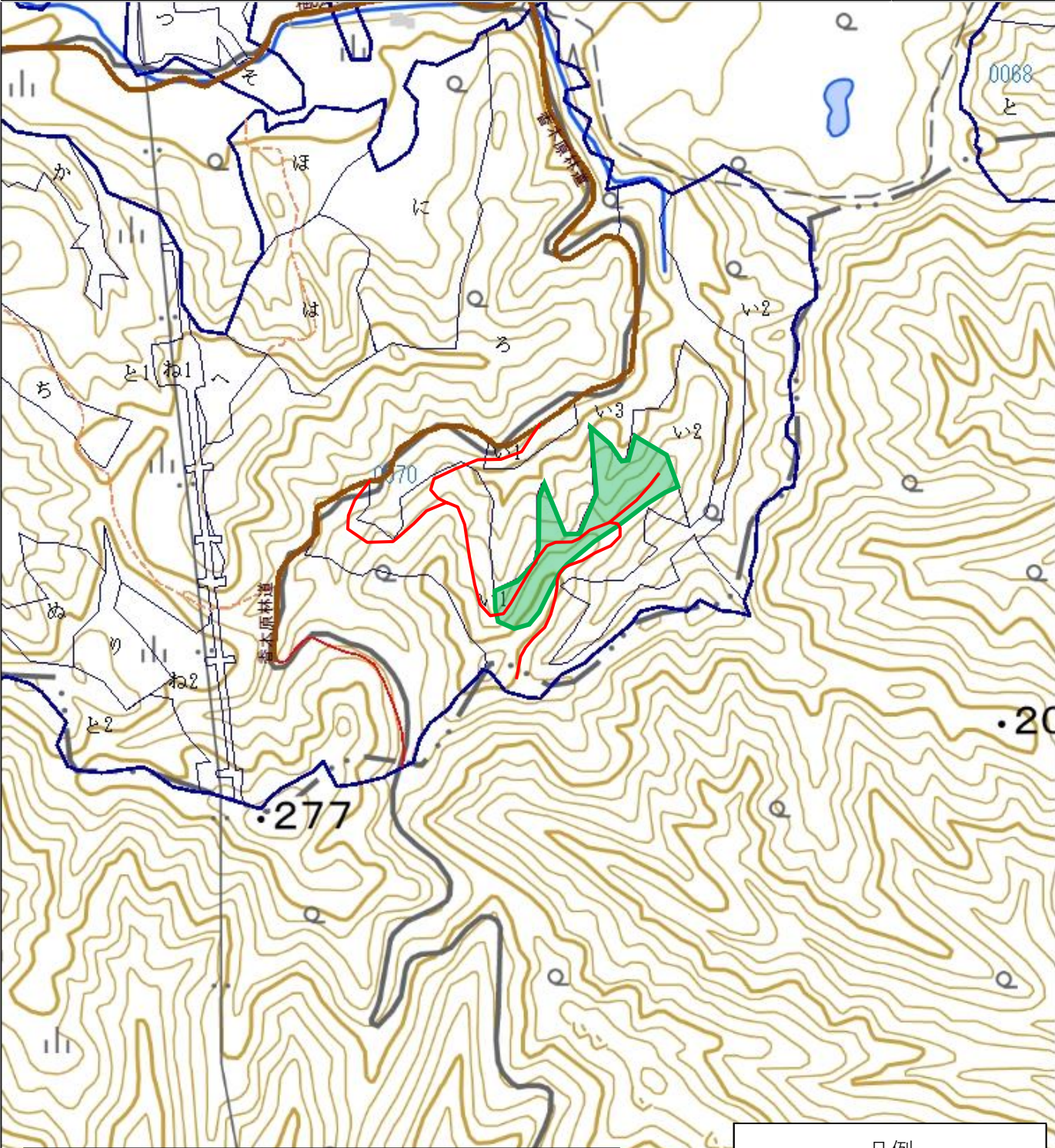
千葉県君津市香木原柚の木93番

戸崎国有林 70い1 林小班

〔千葉南部森林計画区〕



S=1/5,000



内 訳

| 作業種 | 林小班 | 契約面積 (ha) | 備考 |
|-----|------|--------------|----|
| 下刈 | 70い1 | 0.50 | |

凡例

| | |
|--|--------|
| | 事業区域 |
| | 林道・作業道 |

戸崎地区外造林（地拵外）請負事業【R7補正翌債・強靱化】 位置図

（森林の所在場所）

作業種： 下刈

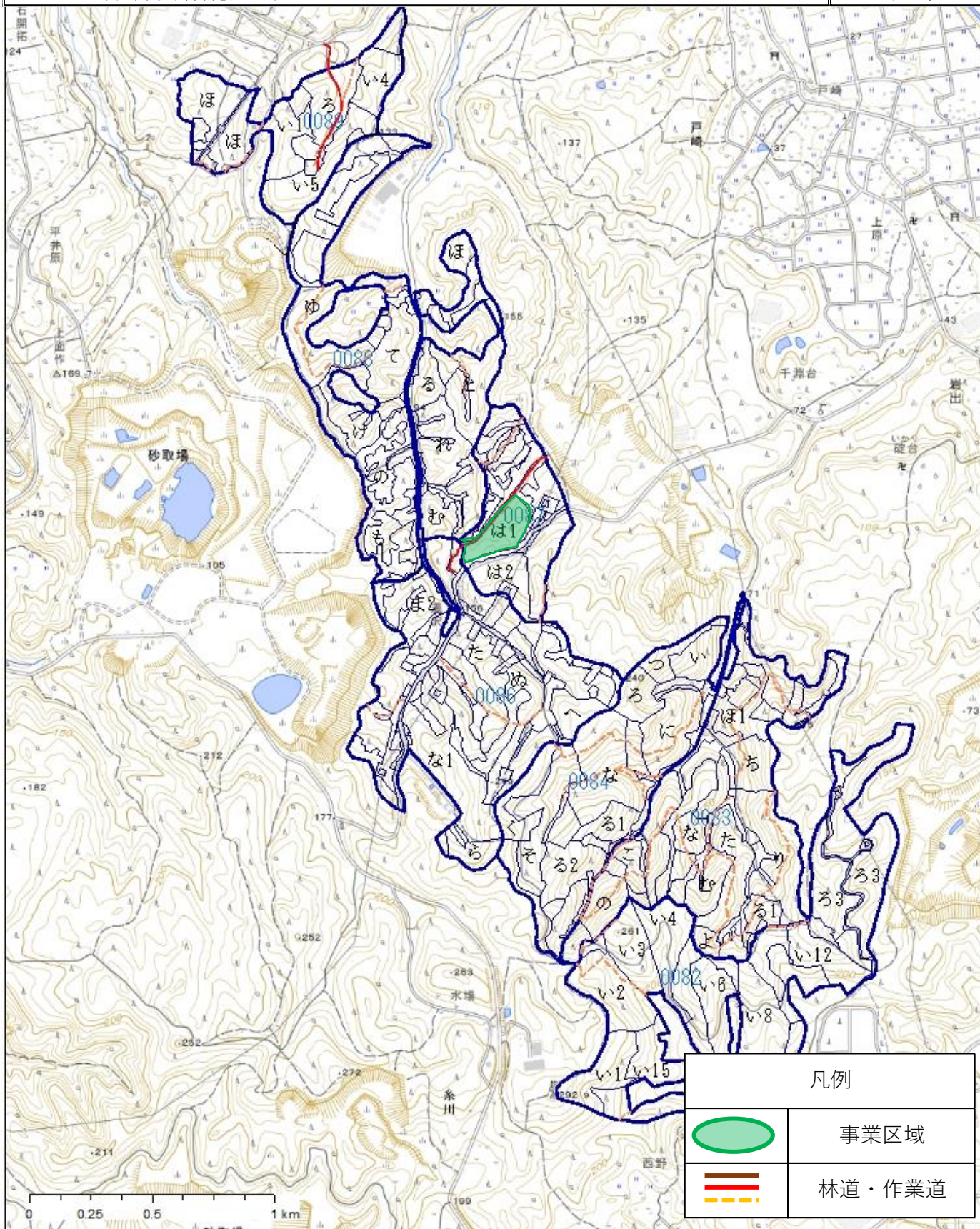
千葉県君津市大字戸崎字御狩谷2650の1番

戸崎国有林 87は1林小班

〔千葉南部森林計画区〕



S=1/20,000



1:20,000

戸崎地区外造林（地拵外）請負事業【R7補正翌債・強靱化】 位置図

（森林の所在場所）

作業種： 下刈

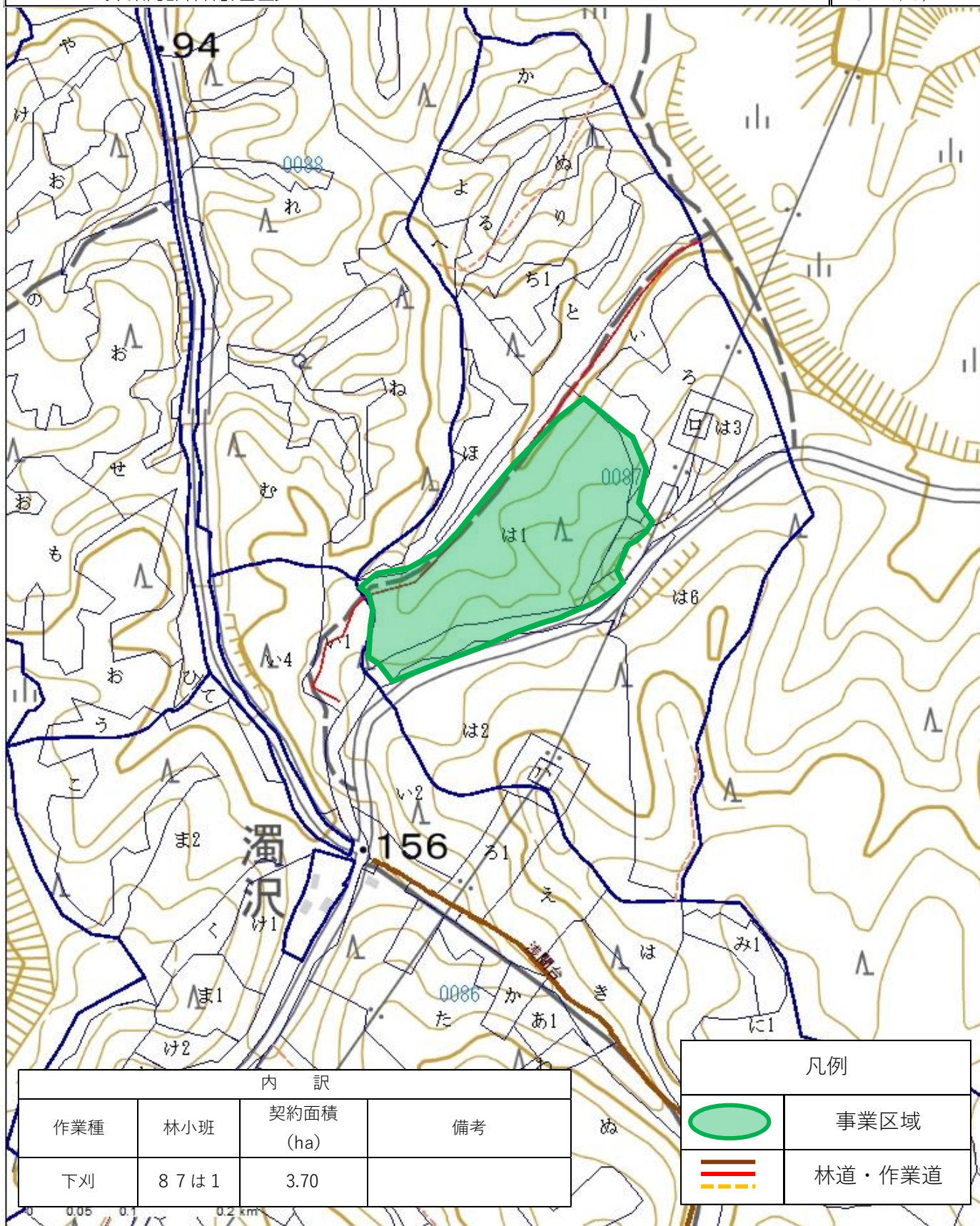
千葉県君津市大字戸崎字御狩谷2650の1番

戸崎国有林 87は1林小班

〔千葉南部森林計画区〕



S=1/5,000



内 訳

| 作業種 | 林小班 | 契約面積 (ha) | 備考 |
|-----|------|--------------|----|
| 下刈 | 87は1 | 3.70 | |

凡例

| | |
|--|--------|
| | 事業区域 |
| | 林道・作業道 |

1:5,000

戸崎地区外造林（地拵外）請負事業【R7補正翌債・強靱化】 位置図

（森林の所在場所）

作業種： 下刈

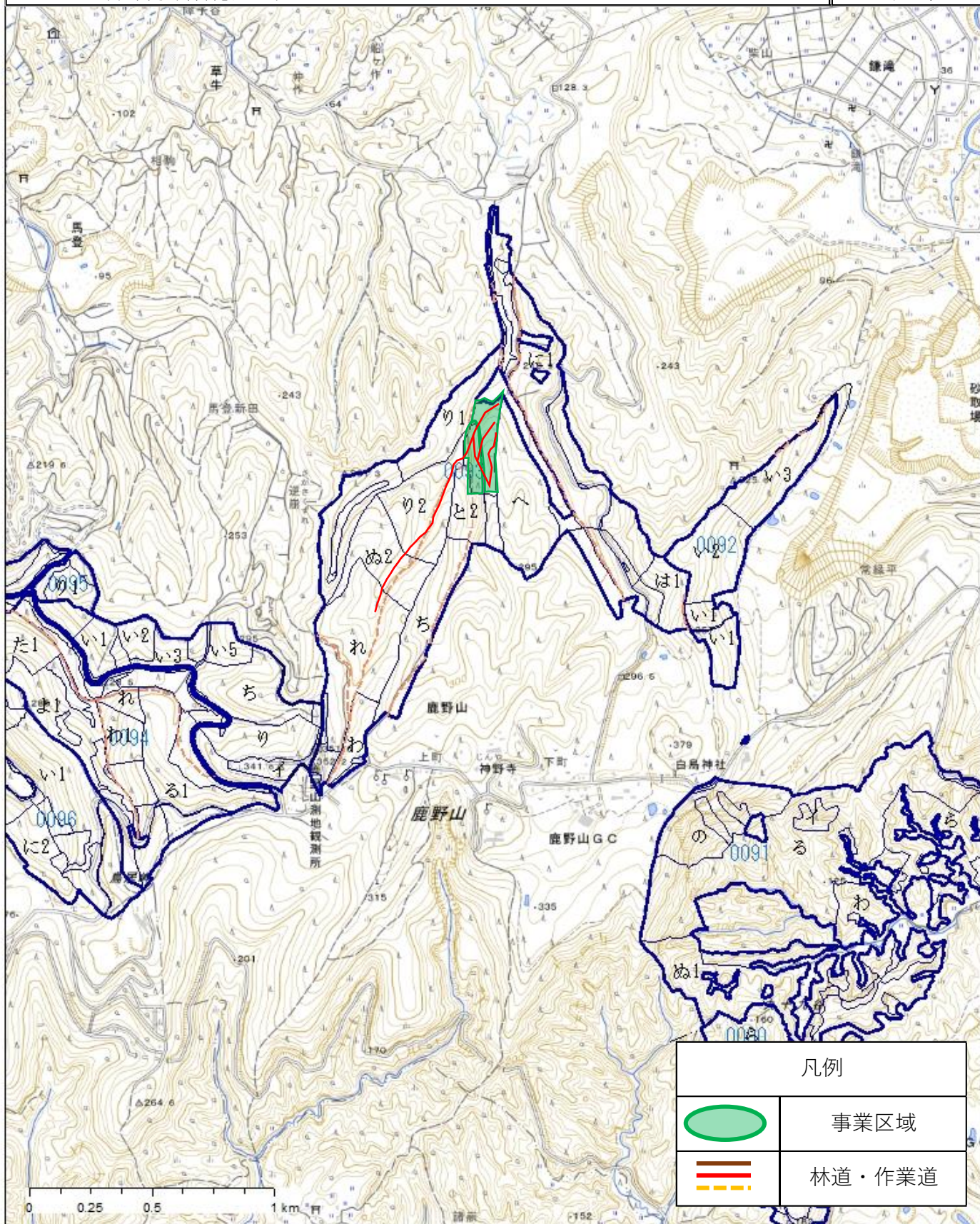
千葉県君津市大字鎌滝字鬼沼1の187番

鬼沼山国有林 93と3・と4林小班

〔千葉南部森林計画区〕



S=1/20,000



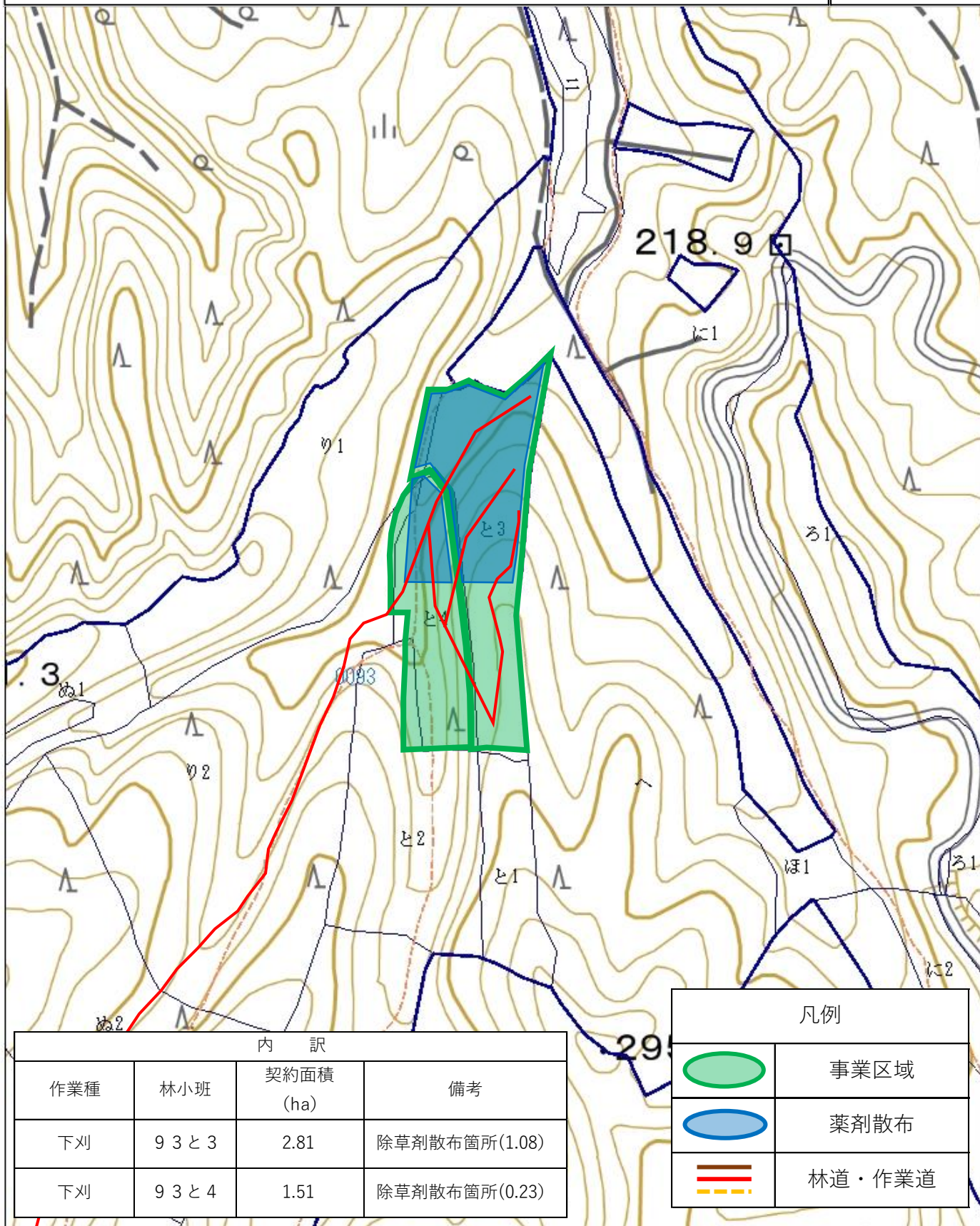
戸崎地区外造林（地拵外）請負事業【R7補正翌債・強靱化】 位置図

（森林の所在場所）
 千葉県君津市大字鎌滝字鬼泪1の187番
 鬼泪山国有林 93と3・と4林小班
 〔千葉南部森林計画区〕

作業種： 下刈



S=1/5,000



| 内 訳 | | | |
|-----|------|--------------|---------------|
| 作業種 | 林小班 | 契約面積 (ha) | 備考 |
| 下刈 | 93と3 | 2.81 | 除草剤散布箇所(1.08) |
| 下刈 | 93と4 | 1.51 | 除草剤散布箇所(0.23) |

| 凡例 | |
|----|--------|
| | 事業区域 |
| | 薬剤散布 |
| | 林道・作業道 |

1:5,000

（森林の所在場所）

作業種： 下刈

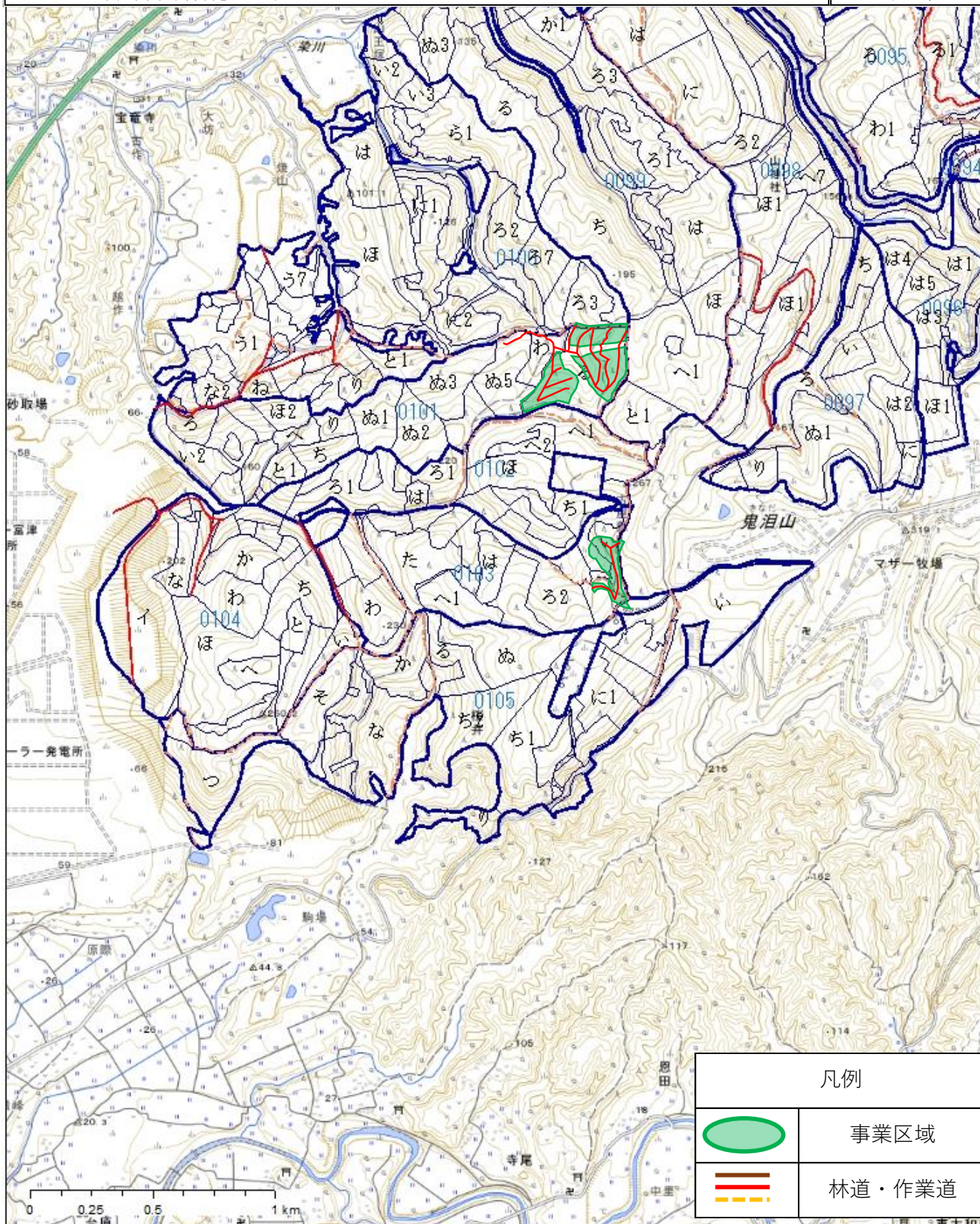
千葉県君津市大字総称鬼泪山字ナシ2番

鬼泪山国有林 101る・103い林小班

〔千葉南部森林計画区〕



S=1/20,000



戸崎地区外造林（地拵外）請負事業【R7補正翌債・強靱化】 位置図


（森林の所在場所）

作業種： 下刈

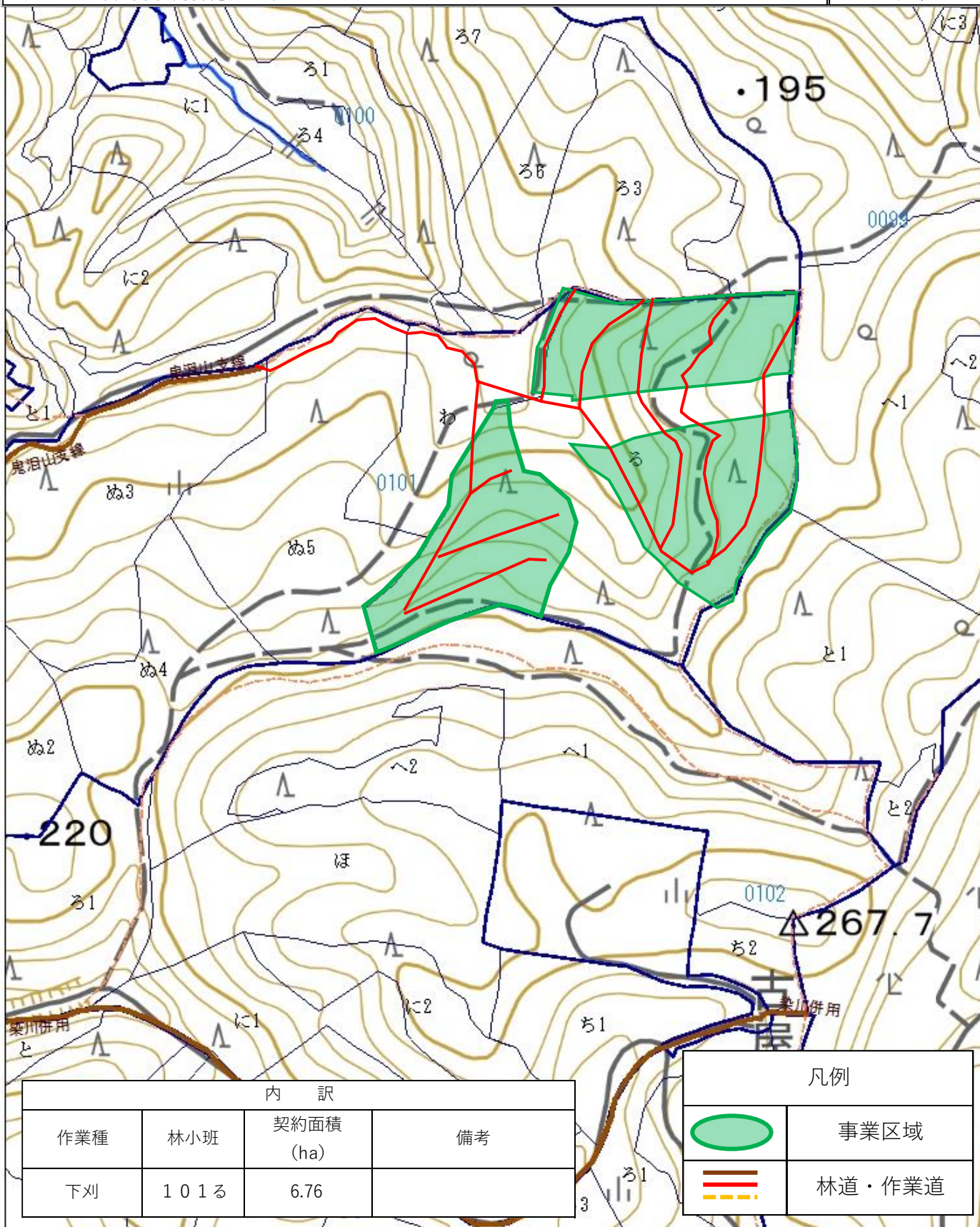
千葉県君津市大字総称鬼沓山字ナシ2番

鬼沓山国有林 101る林小班

〔千葉南部森林計画区〕



S=1/5,000



内 訳

| 作業種 | 林小班 | 契約面積 (ha) | 備考 |
|-----|------|--------------|----|
| 下刈 | 101る | 6.76 | |

凡例

| | |
|--|--------|
| | 事業区域 |
| | 林道・作業道 |

1:5,000

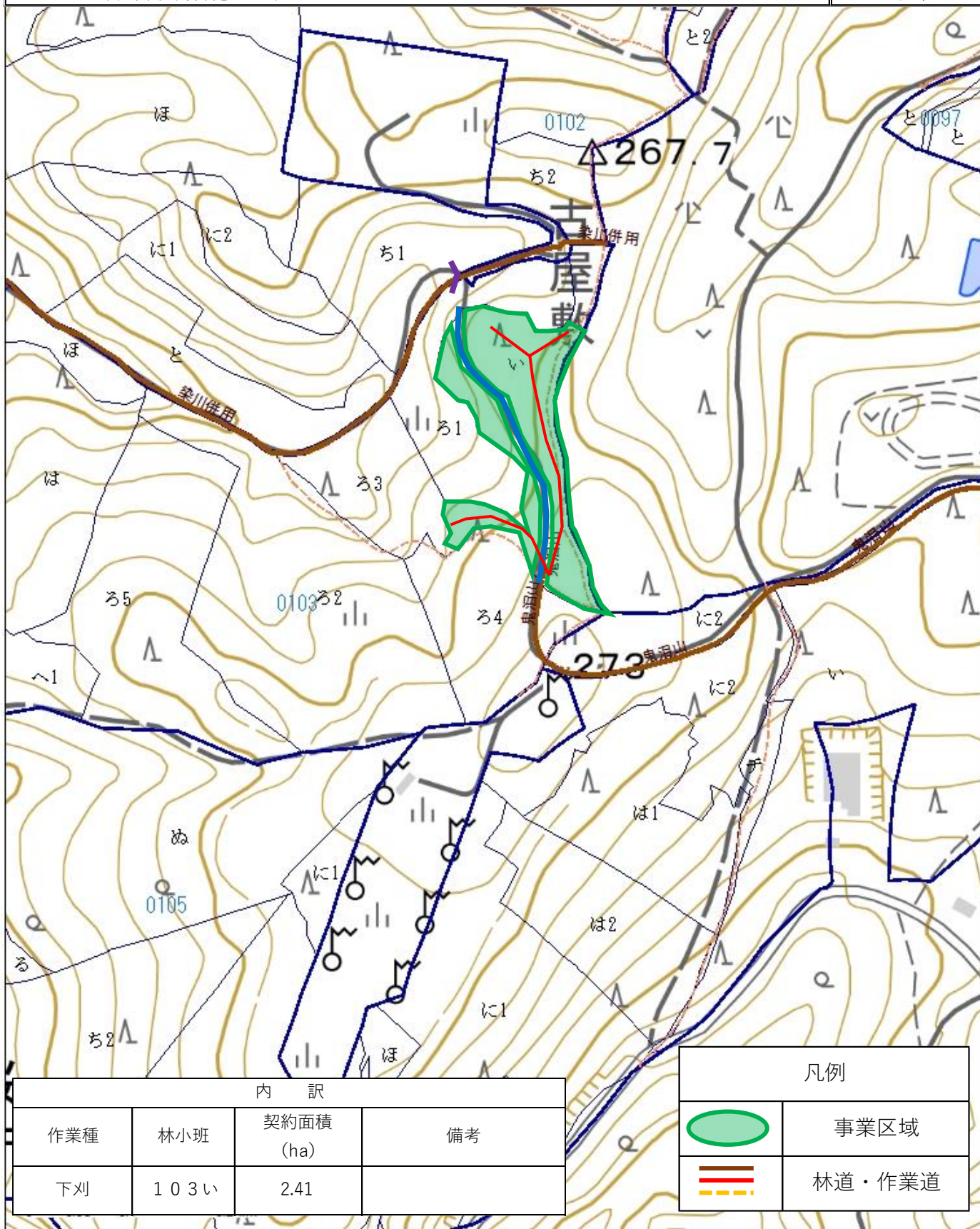
戸崎地区外造林（地拵外）請負事業【R7補正翌債・強靱化】 位置図

（森林の所在場所）
 千葉県君津市大字総称鬼泪山字ナシ2番
 鬼泪山国有林 103い林小班
 〔千葉南部森林計画区〕

作業種： 下刈



S=1/5,000



内 訳

| 作業種 | 林小班 | 契約面積 (ha) | 備考 |
|-----|------|--------------|----|
| 下刈 | 103い | 2.41 | |

凡例

| | |
|--|--------|
| | 事業区域 |
| | 林道・作業道 |

1:5,000

戸崎地区外造林（地拵外）請負事業【R7補正翌債・強靱化】 位置図

（森林の所在場所）

作業種： 除伐

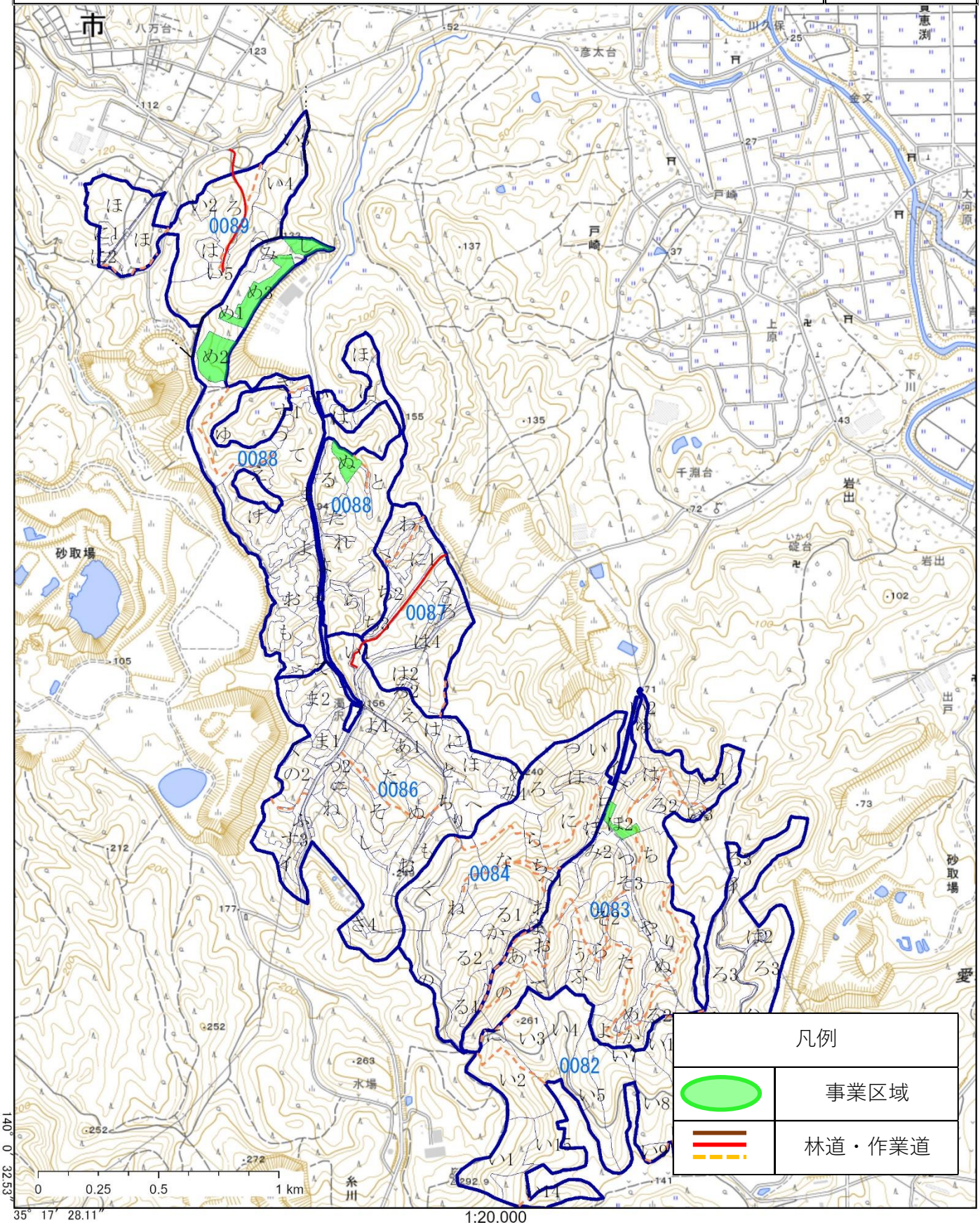
千葉県君津市大字戸崎字御狩谷2650の1番

戸崎国有林 83ほ2林小班外

〔千葉南部森林計画区〕



S=1/20,000



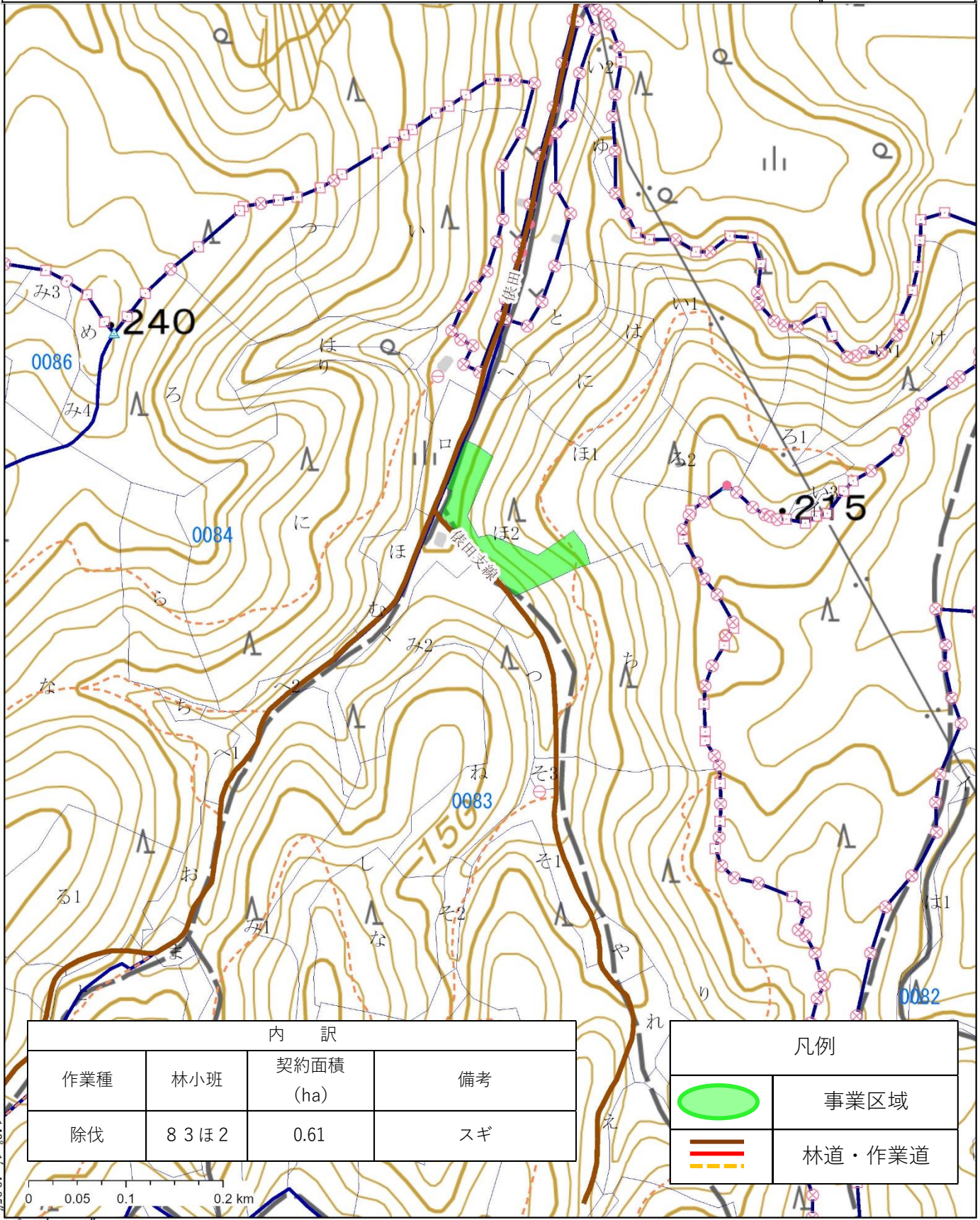
戸崎地区外造林（地拵外）請負事業【R7補正翌債・強靱化】 位置図

（森林の所在場所）
千葉県君津市大字戸崎字御狩谷2650の1番
戸崎国有林 83ほ2林小班
〔千葉南部森林計画区〕

作業種： 除伐



S=1/5,000



| 内 訳 | | | |
|-----|------|--------------|----|
| 作業種 | 林小班 | 契約面積 (ha) | 備考 |
| 除伐 | 83ほ2 | 0.61 | スギ |

| 凡例 | |
|----|--------|
| | 事業区域 |
| | 林道・作業道 |

140° 1' 48.85"

0 0.05 0.1 0.2 km

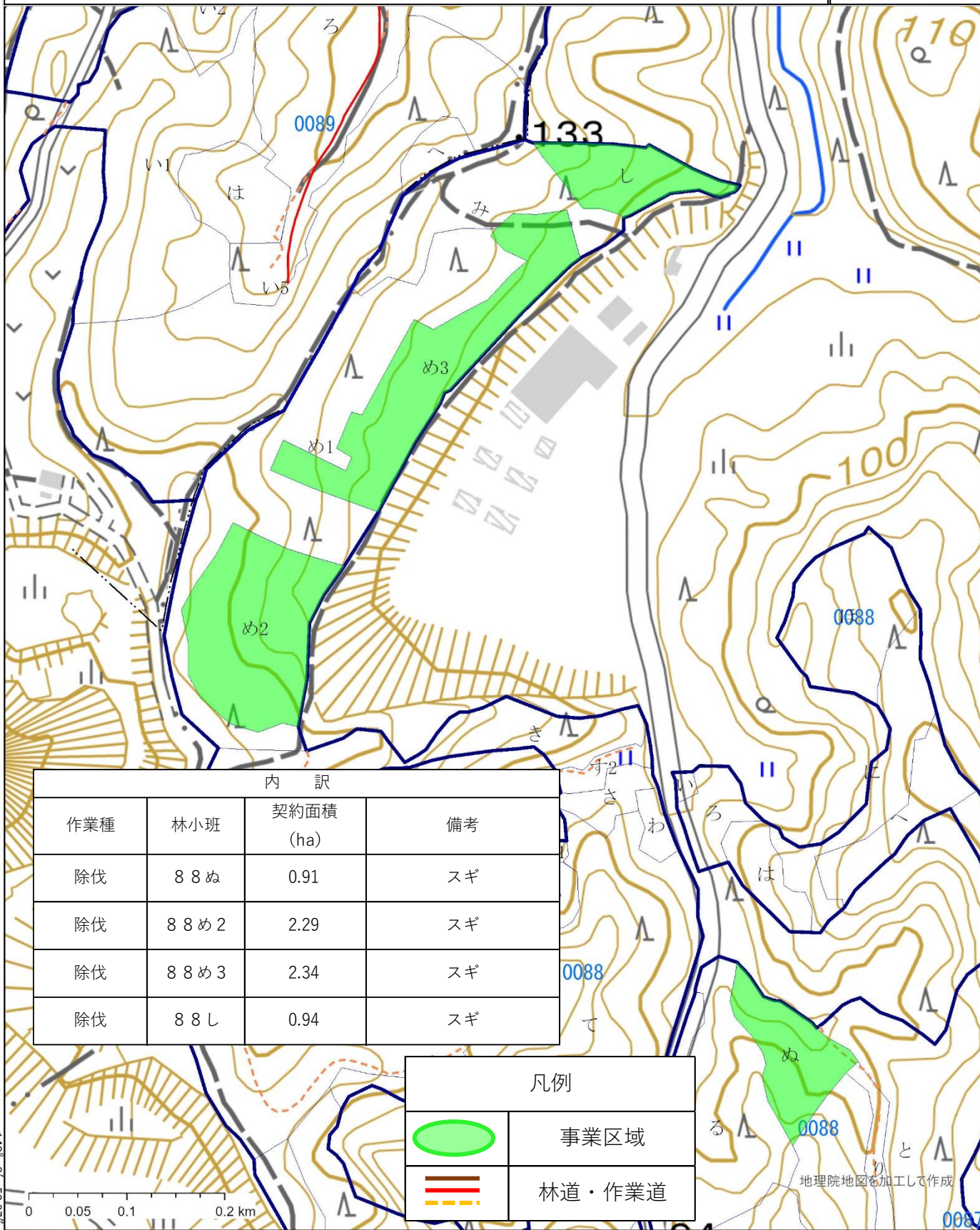
1:5,000

戸崎地区外造林（地拵外）請負事業【R7補正翌債・強靱化】 位置図

（森林の所在場所） 作業種： 除伐
千葉県君津市大字戸崎字御狩谷2650の1番
戸崎国有林 88ぬ、め2、め3、し林小班
〔千葉南部森林計画区〕



S=1/5,000



内 訳

| 作業種 | 林小班 | 契約面積 (ha) | 備考 |
|-----|------|--------------|----|
| 除伐 | 88ぬ | 0.91 | スギ |
| 除伐 | 88め2 | 2.29 | スギ |
| 除伐 | 88め3 | 2.34 | スギ |
| 除伐 | 88し | 0.94 | スギ |

凡例



事業区域



林道・作業道

地理院地図を加工して作成

0087

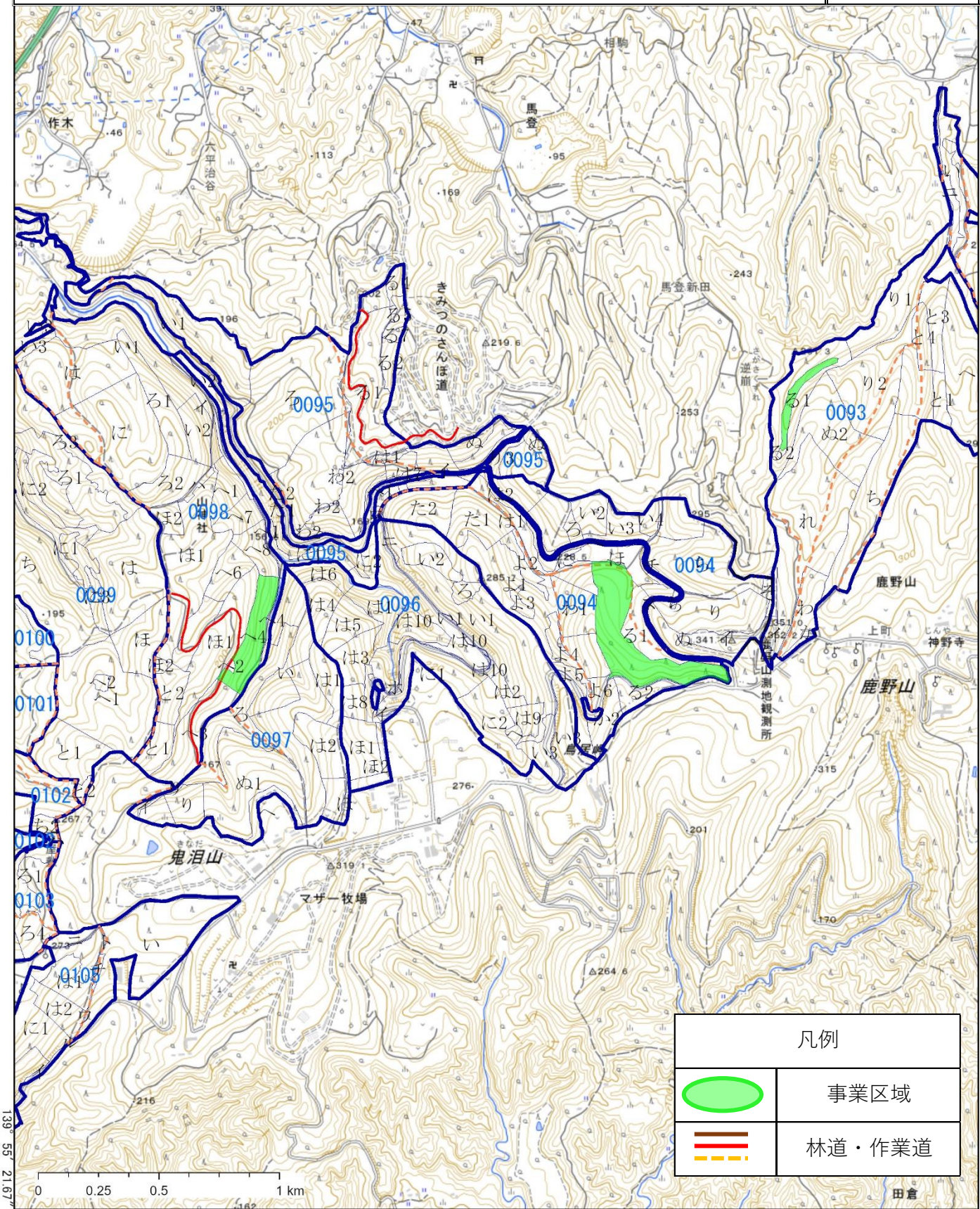
戸崎地区外造林（地拵外）請負事業【R7補正翌債・強靱化】 位置図

（森林の所在場所）
千葉県君津市大字鎌滝字鬼泪1の187番
鬼泪国有林 93る1林小班外
〔千葉南部森林計画区〕

作業種： 除伐



S=1/20,000



凡例



事業区域



林道・作業道

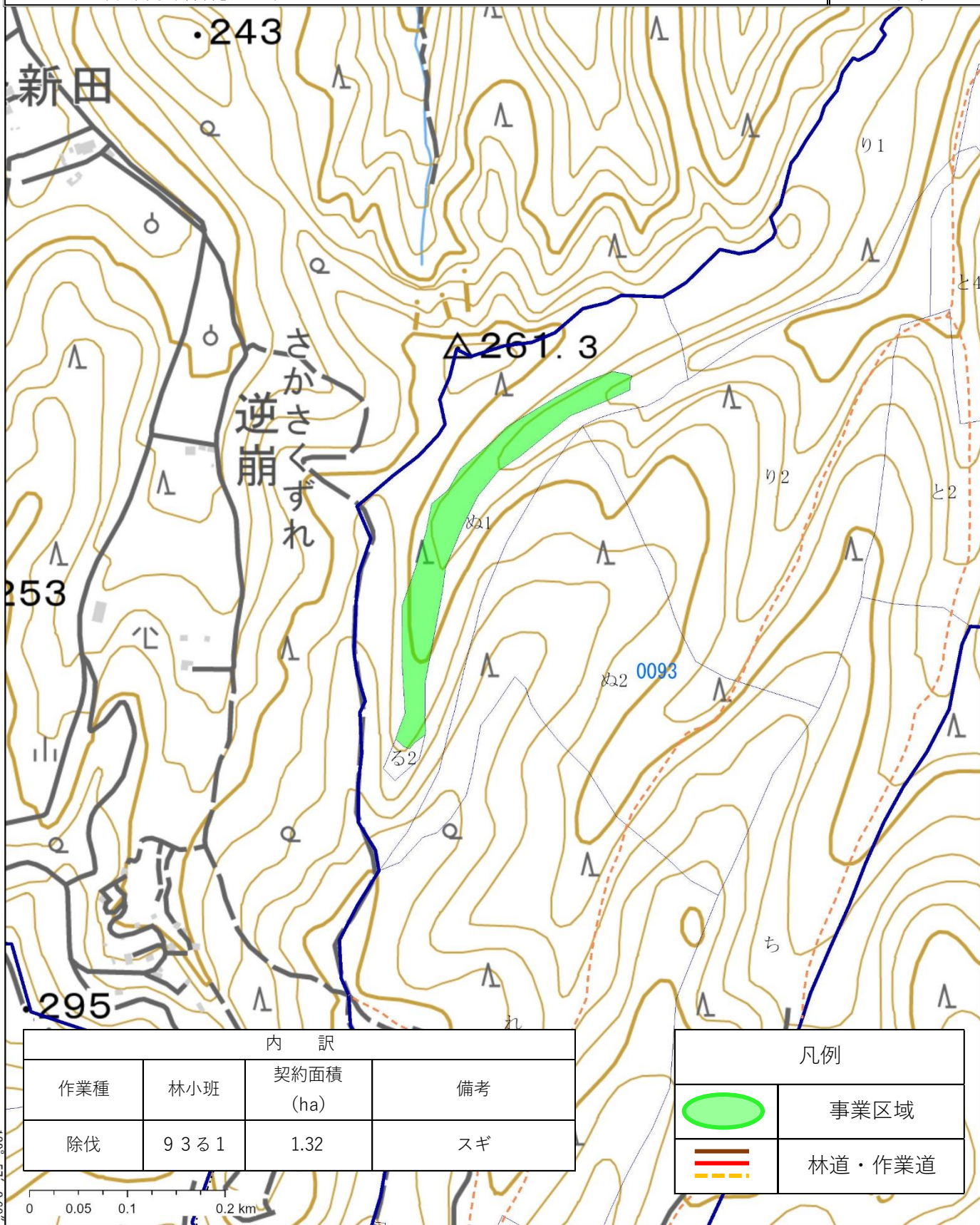
戸崎地区外造林（地拵外）請負事業【R7補正翌債・強靱化】 位置図

（森林の所在場所）
千葉県君津市大字鎌滝字鬼沓1の187番
鬼沓国有林 93る1林小班
〔千葉南部森林計画区〕

作業種： 除伐



S=1/5,000



内 訳

| 作業種 | 林小班 | 契約面積 (ha) | 備考 |
|-----|------|--------------|----|
| 除伐 | 93る1 | 1.32 | スギ |

凡例

| | |
|--|--------|
| | 事業区域 |
| | 林道・作業道 |

戸崎地区外造林（地拵外）請負事業【R7補正翌債・強靱化】 位置図

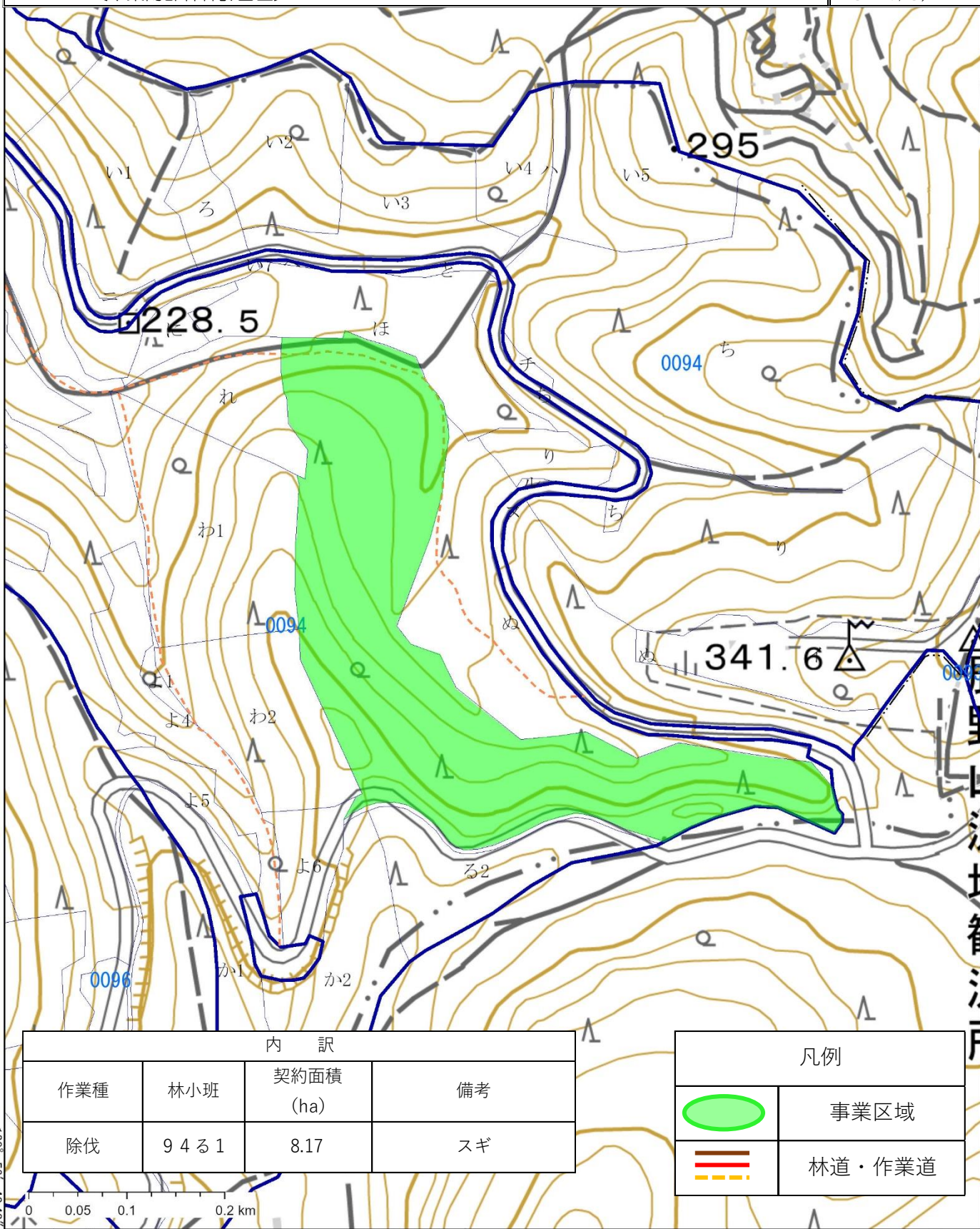
（森林の所在場所）

作業種： 除伐

千葉県富津市大字桜井総称鬼泪山字不動谷5の1番

不動谷国有林 94る1林小班

〔千葉南部森林計画区〕



内 訳

| 作業種 | 林小班 | 契約面積 (ha) | 備考 |
|-----|------|--------------|----|
| 除伐 | 94る1 | 8.17 | スギ |

凡例

| | |
|--|--------|
| | 事業区域 |
| | 林道・作業道 |

139° 56' 42.43"

35° 15' 3.67"

1:5,000

戸崎地区外造林（地拵外）請負事業【R7補正翌債・強靱化】 位置図

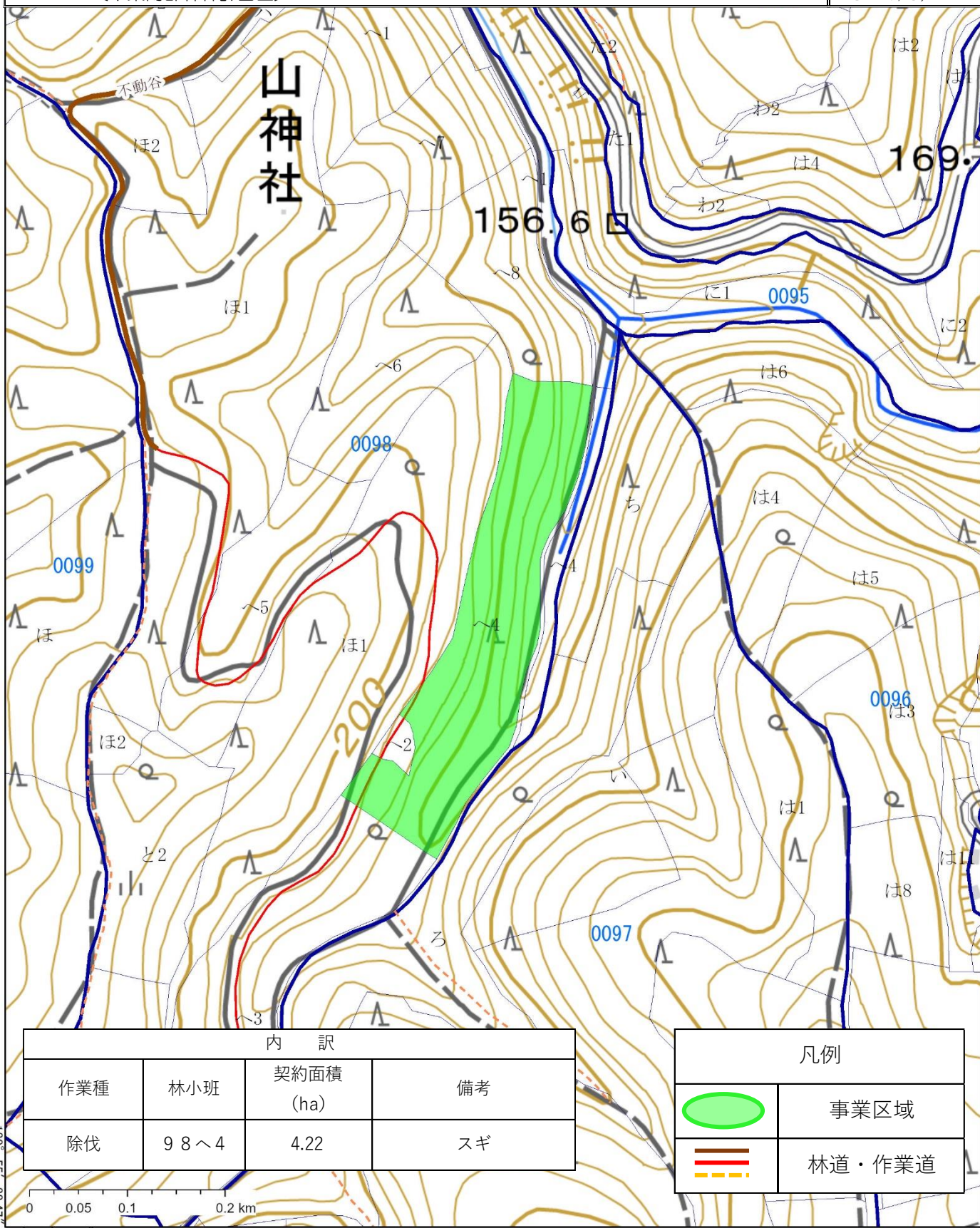
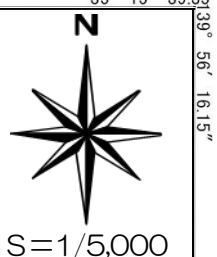
（森林の所在場所）

作業種： 除伐

千葉県富津市大字桜井総称鬼泪山字不動谷5の1番

不動谷国有林 98へ4林小班

〔千葉南部森林計画区〕



内 訳

| 作業種 | 林小班 | 契約面積 (ha) | 備考 |
|-----|------|--------------|----|
| 除伐 | 98へ4 | 4.22 | スギ |

凡例

| | |
|--|--------|
| | 事業区域 |
| | 林道・作業道 |

0 0.05 0.1 0.2 km

1:5,000