


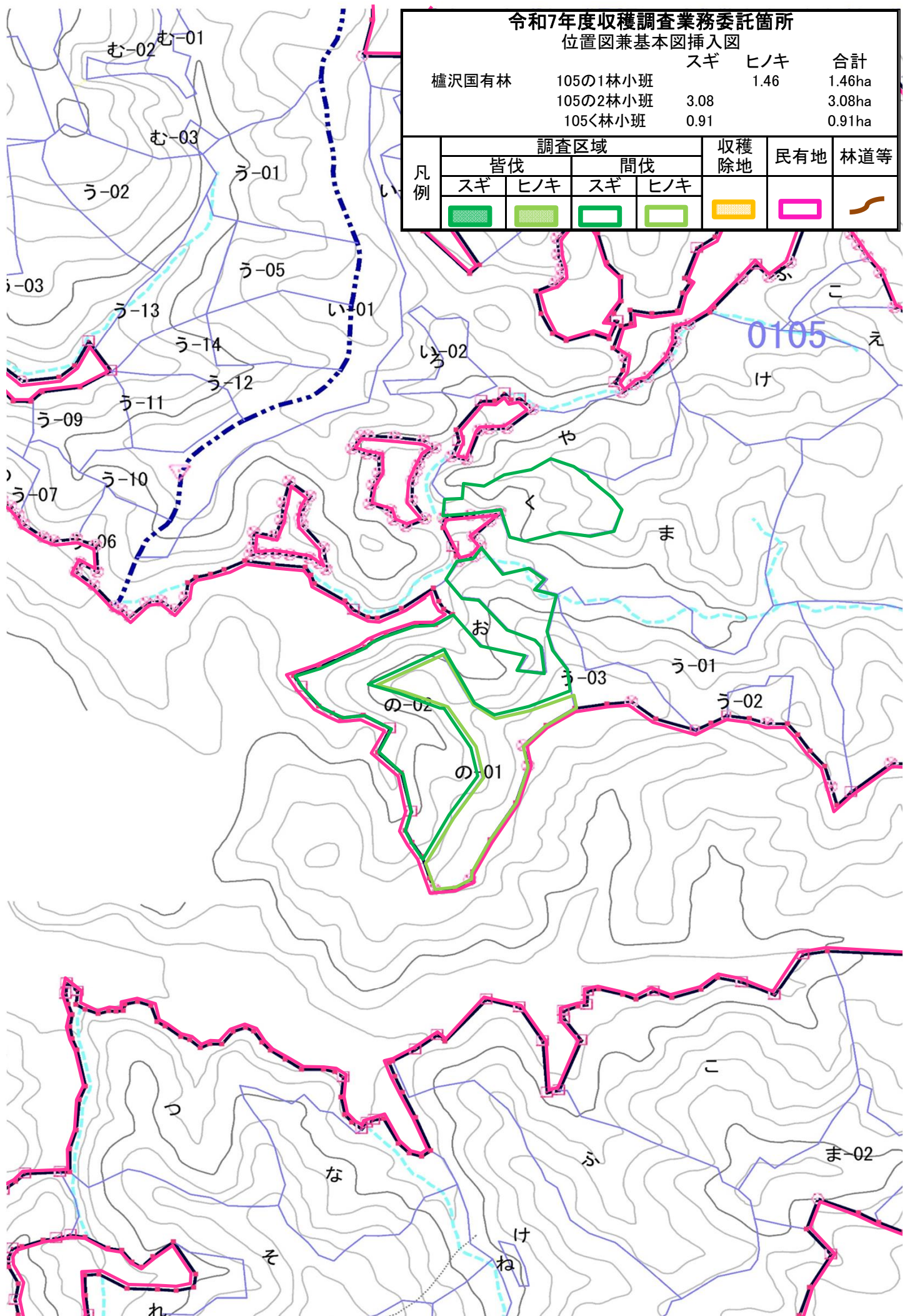


令和7年度収穫調査業務委託箇所  
位置図兼基本図挿入図

		スギ	ヒノキ	合計
鞍掛国有林	101い1林小班	4.27	2.30	6.57ha
	101い2林小班	1.18	0.96	2.14ha
	101い3林小班	0.21		0.21ha
	101ろ林小班	3.12		3.12ha

凡例	調査区域				収穫 除地	民有地	林道等
	皆伐		間伐				
	スギ	ヒノキ	スギ	ヒノキ			
							










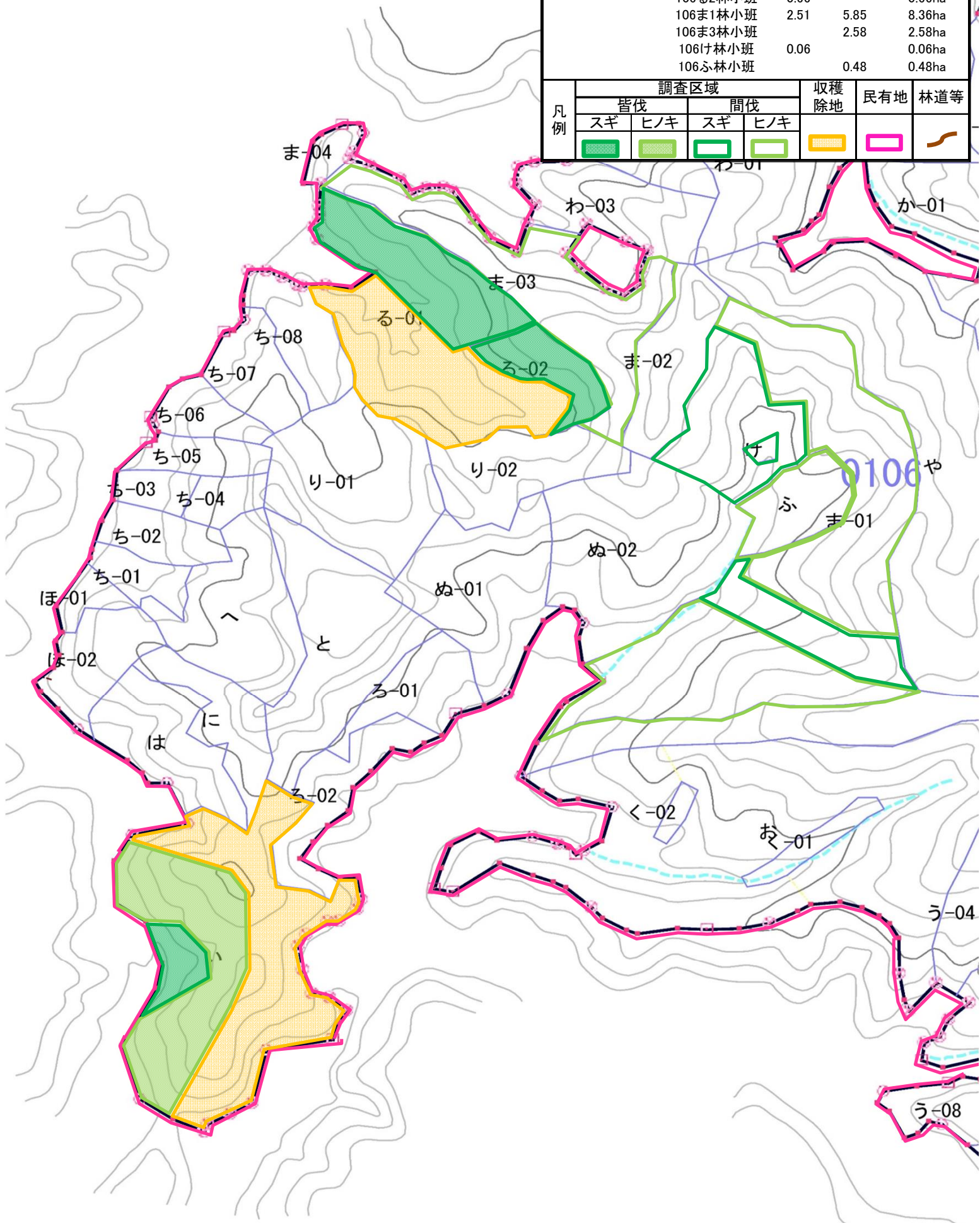




令和7年度収穫調査業務委託箇所  
位置図兼基本図挿入図

		スギ	ヒノキ	合計
櫛沢国有林	106い林小班	0.36	2.14	2.50ha
	106る1林小班	1.84		1.84ha
	106る2林小班	0.66		0.66ha
	106ま1林小班	2.51	5.85	8.36ha
	106ま3林小班		2.58	2.58ha
	106け林小班	0.06		0.06ha
	106ふ林小班		0.48	0.48ha

凡例	調査区域				收穫 除地	民有地	林道等
	皆伐		間伐				
	スギ	ヒノキ	スギ	ヒノキ			
							





0110

# 令和7年度収穫調査業務委託箇所 位置図兼基本図挿入図

		スギ	ヒノキ	合計
櫛沢国有林	110い林小班	2.12		2.12ha
	110ろ林小班	2.20	0.90	3.10ha
	110は林小班	2.30		2.30ha

凡例	調査区域				収穫 除地	民有地	林道等
	皆伐		間伐				
	スギ	ヒノキ	スギ	ヒノキ			
	