






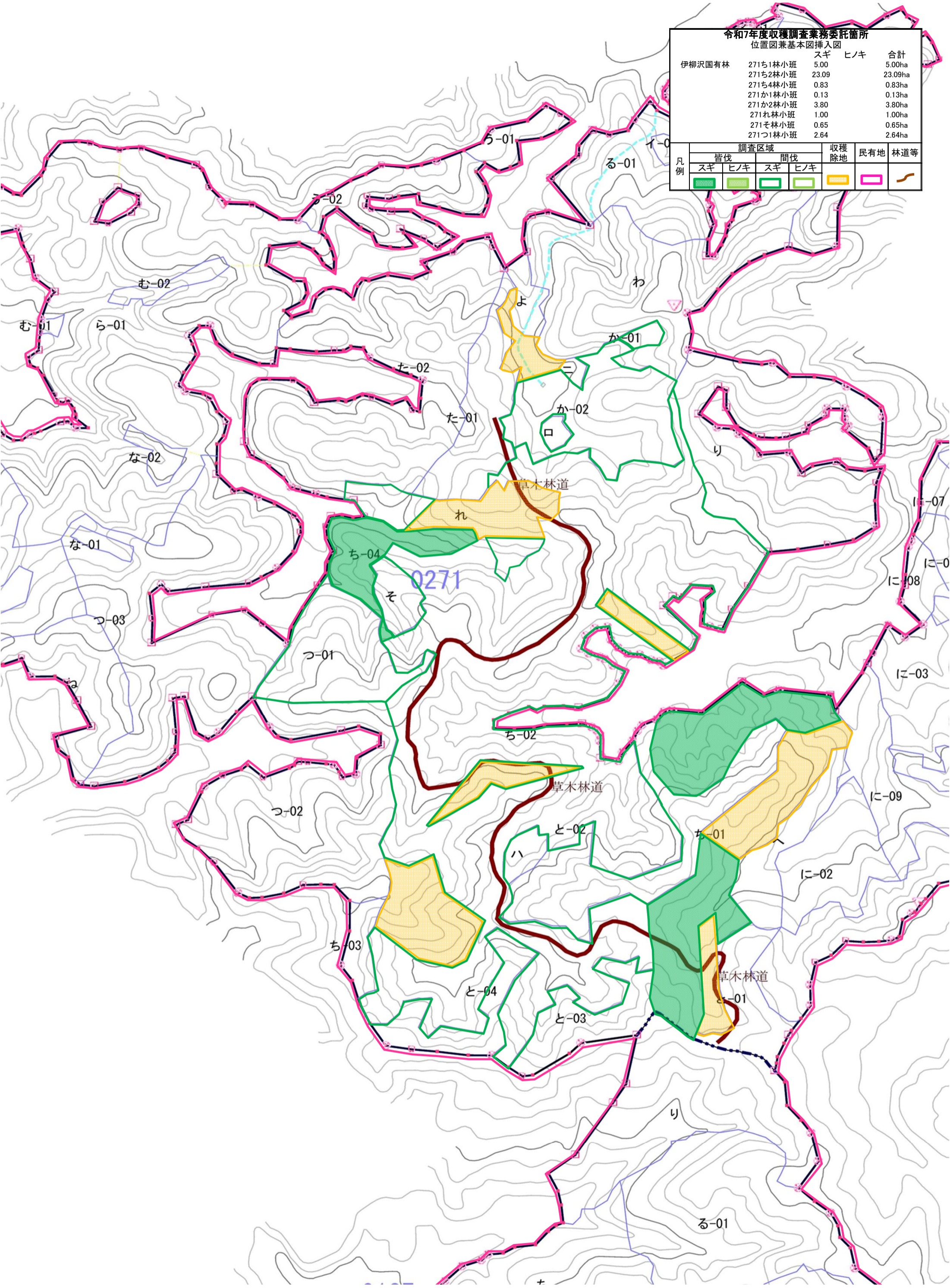


令和7年度収穫調査業務委託箇所 位置図兼基本図挿入図							
		スギ	ヒノキ	合計			
青生野国有林	125い1林小班	5.07		5.07ha			
	125い2林小班		3.22	3.22ha			
	125ろ林小班	2.07		2.07ha			
	125に林小班	0.76	4.01	4.77ha			
	125ほ林小班		1.52	1.52ha			
	125へ1林小班		2.06	2.06ha			
	125ち1林小班	0.75	5.02	5.77ha			
	125り1林小班		8.80	8.80ha			
	125り2林小班	2.83	2.72	5.55ha			
凡例	調査区域				収穫 除地	民有地	林道等
	皆伐		間伐				
	スギ	ヒノキ	スギ	ヒノキ			
							



令和7年度収穫調査業務委託箇所 位置図兼基本図挿入図				
伊柳沢国有林	271ち1林小班	スギ	ヒノキ	合計
	271ち2林小班	5.00	23.09	23.09ha
	271ち4林小班	0.83		0.83ha
	271か1林小班	0.13		0.13ha
	271か2林小班	3.80		3.80ha
	271れ林小班	1.00		1.00ha
	271そ林小班	0.65		0.65ha
	271つ1林小班	2.64		2.64ha
凡例	調査区域			
	皆伐		間伐	
	スギ	ヒノキ	スギ	ヒノキ
				収穫除地
				民有地
				林道等