






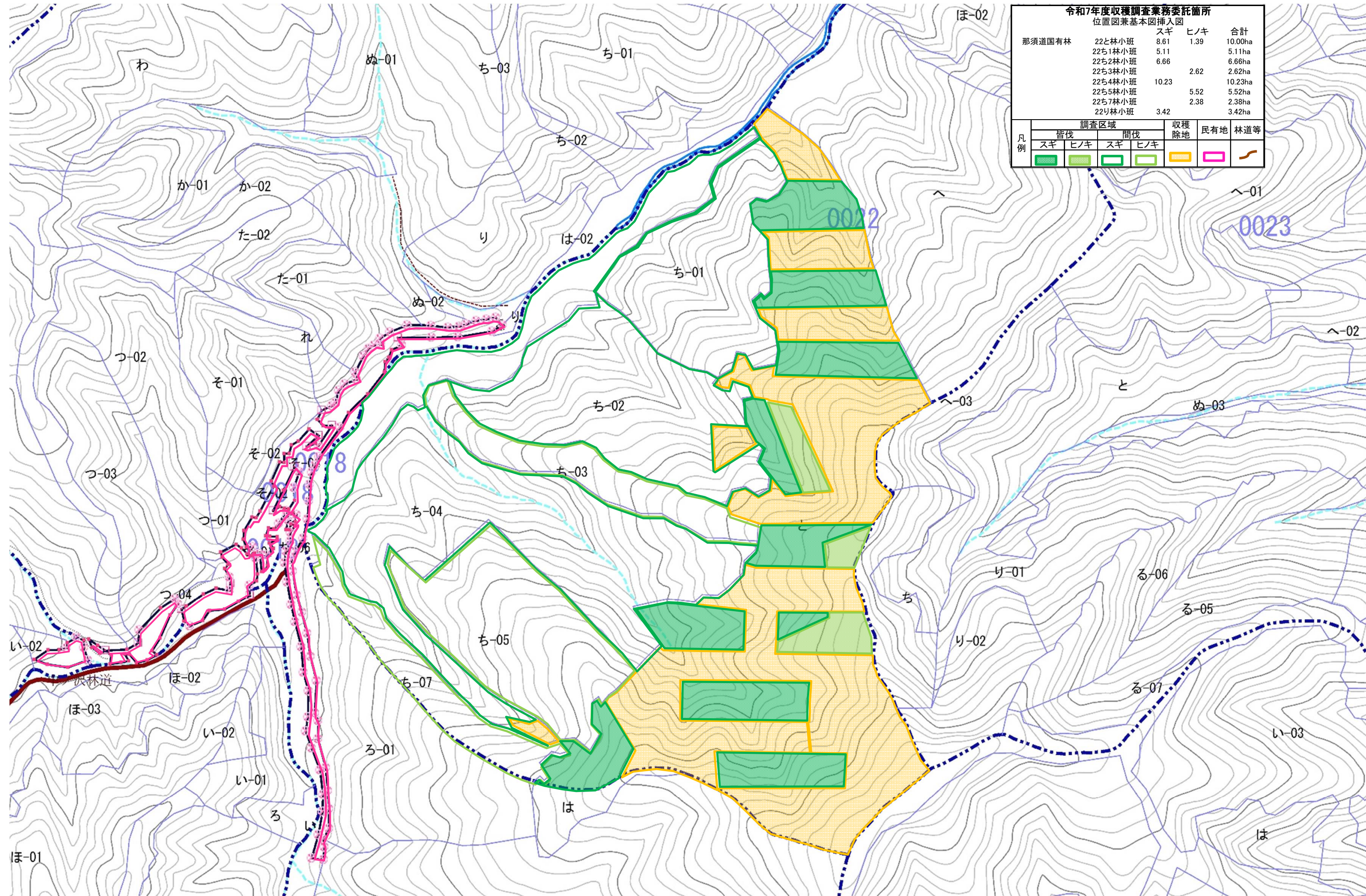


令和7年度収穫調査業務委託箇所 位置図兼基本図挿入図							
那須道国有林	22と林小班	スギ	ヒノキ	合計			
		8.61	1.39	10.00ha			
	22ち1林小班	5.11		5.11ha			
	22ち2林小班	6.66		6.66ha			
	22ち3林小班		2.62	2.62ha			
	22ち4林小班	10.23		10.23ha			
	22ち5林小班		5.52	5.52ha			
	22ち7林小班		2.38	2.38ha			
	22り林小班	3.42		3.42ha			
凡例	調査区域				収穫 除地	民有地	林道等
	皆伐		間伐				
	スギ	ヒノキ	スギ	ヒノキ			
							



令和7年度収穫調査業務委託箇所 位置図兼基本図挿入図							
		スギ	ヒノキ	合計			
久慈川国有林	24へ5林小班	2.83		2.83ha			
	24へ6林小班		2.82	2.82ha			
	24へ7林小班		1.40	1.40ha			
	24と林小班	0.83		0.83ha			
	24ち1林小班	0.39	1.97	2.36ha			
	25い2林小班	3.71		3.71ha			
	25ろ林小班	1.60	1.67	3.27ha			
	25ほ3林小班	1.67	0.47	2.14ha			
	25ほ4林小班	1.49	4.74	6.23ha			
	25ほ6林小班	0.20		0.20ha			
	25と1林小班	1.50	1.62	3.12ha			
凡例	調査区域				収穫 除地	民有地	林道等
	皆伐		間伐				
	スギ	ヒノキ	スギ	ヒノキ			
	