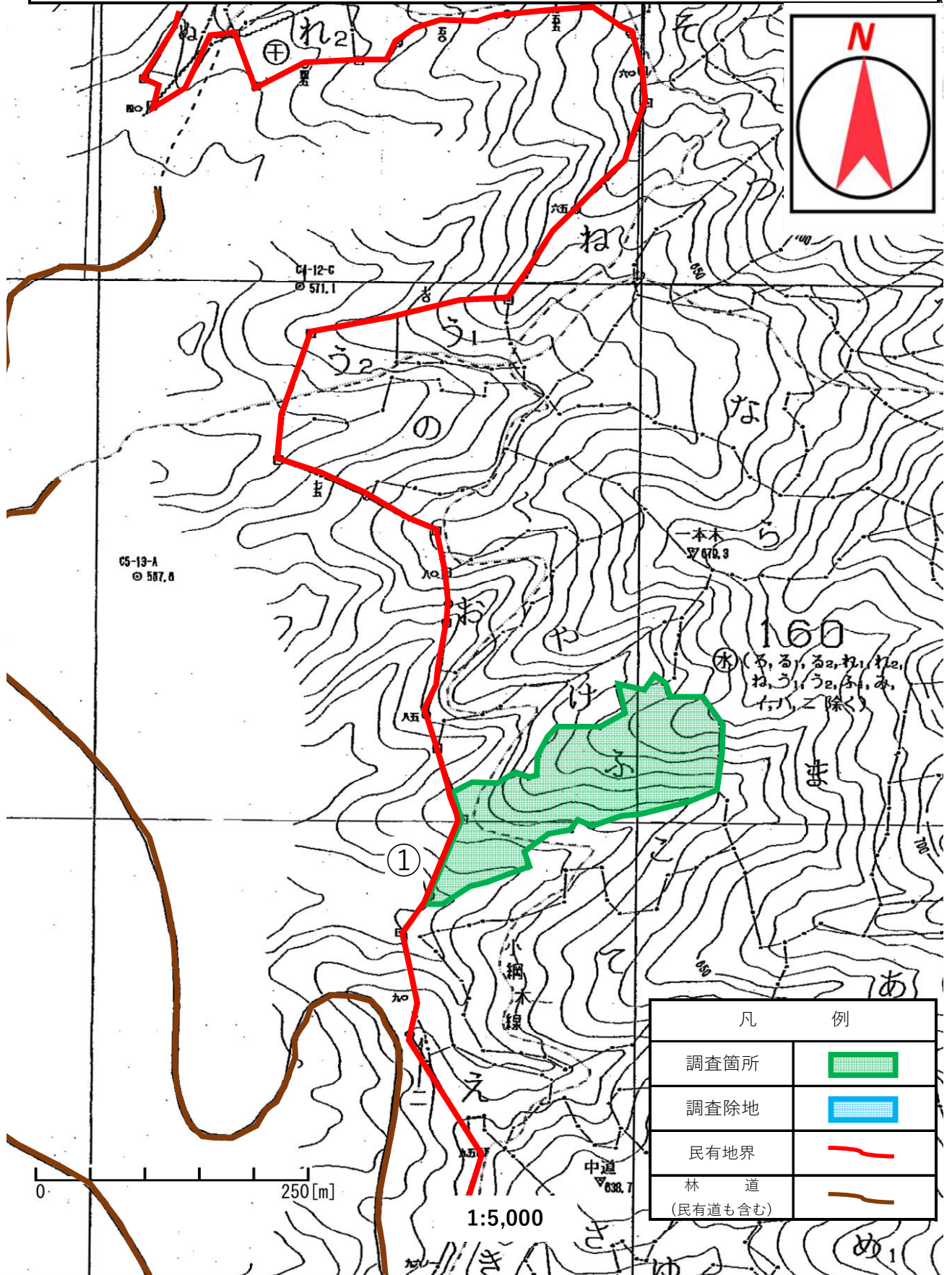


令和8年度 旧避難指示区域等内国有林における森林整備の実施に必要な放射性物質関係調査事業

歩行サーベイ等調査箇所位置図

場所：福島県伊達郡川俣町小綱木字花塚山外1国有林 160林班ふ小班

(別紙1 No.1 位置図番号1-1)

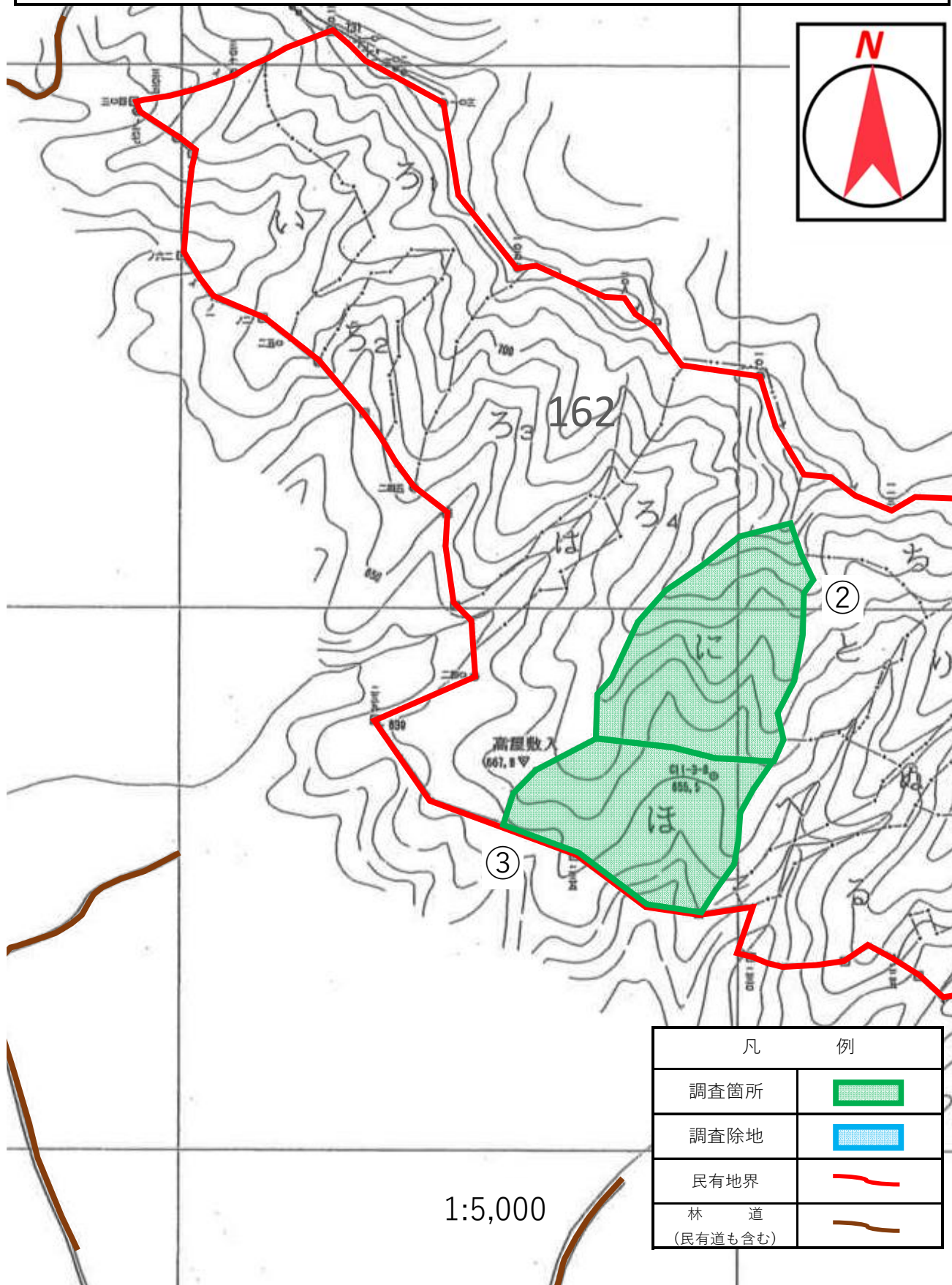


令和8年度旧避難指示区域等内国有林における森林整備の実施に必要な放射性物質関係調査事業

歩行サーベイ等調査箇所位置図

場所：福島県伊達郡川俣町山木屋山木屋山外1国有林 162林班に、ほ小班

(別紙1 No.2～3 位置図番号2-1)

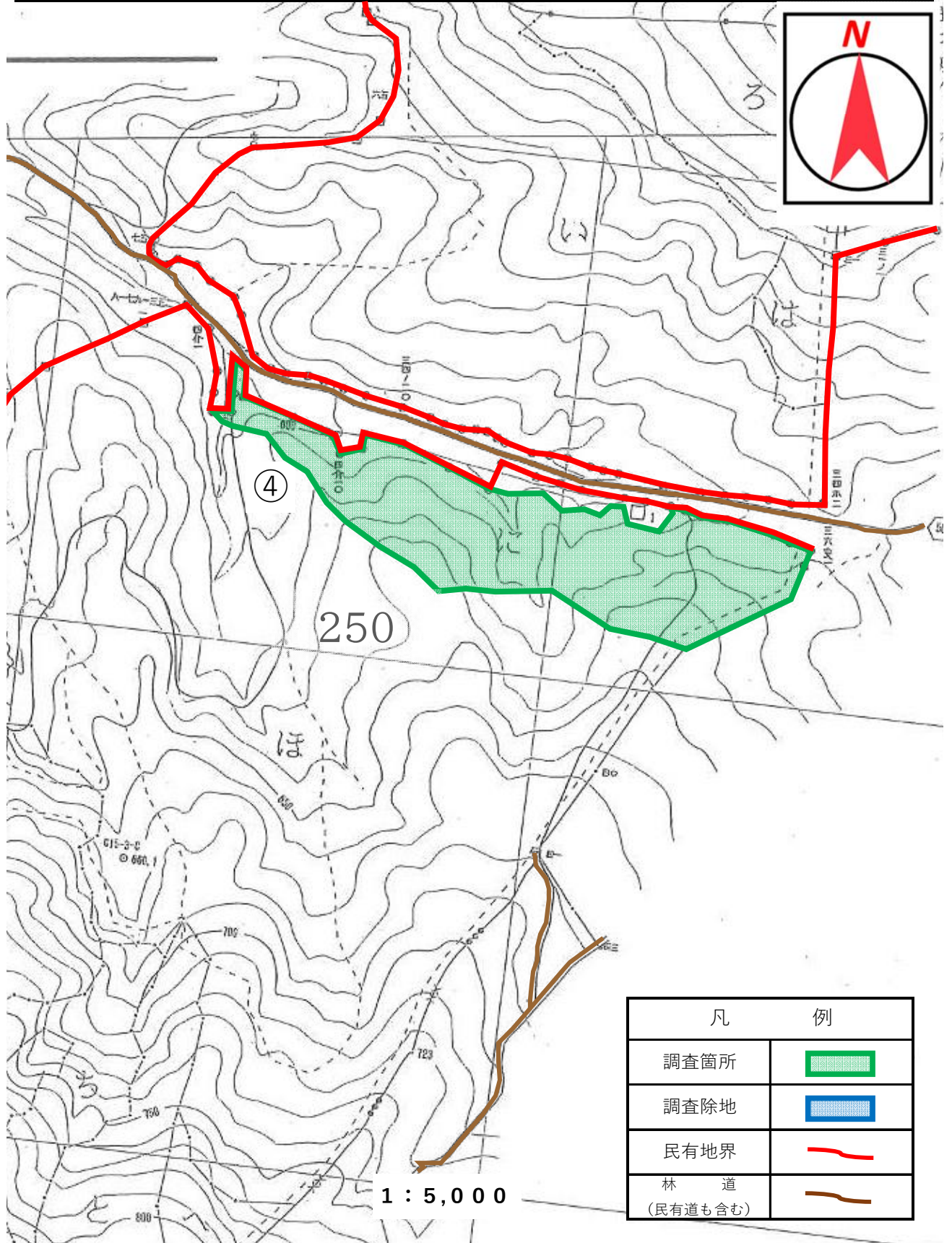


令和8年度 旧避難指示区域等内国有林における森林整備の実施に必要な放射性物質関係調査事業

歩行サーベイ等調査箇所位置図

場所：福島県田村市船引町上移字入山国有林 250 林班に小班

(別紙 1 No.4 位置図番号 3 - 1)

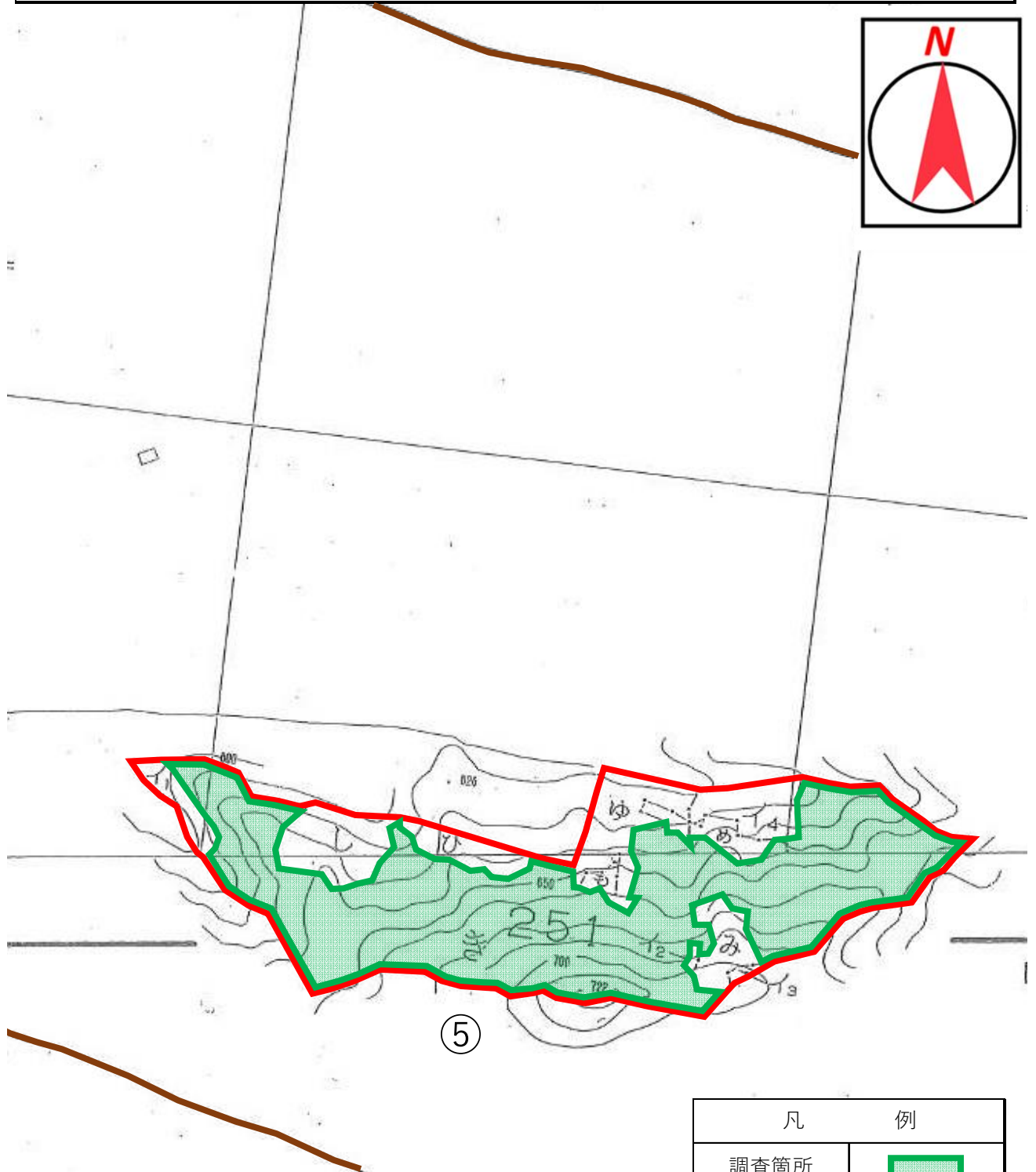


令和8年度 旧避難指示区域等内国有林における森林整備の実施に必要な放射性物質関係調査事業

歩行サーベイ等調査箇所位置図

場所：福島県田村市船引町横道字日向前国有林 251 林班き小班

(別紙 1 No.5 位置図番号 4 - 1)



⑤

凡	例
調査箇所	
調査除地	
民有地界	
林道 (民有道も含む)	


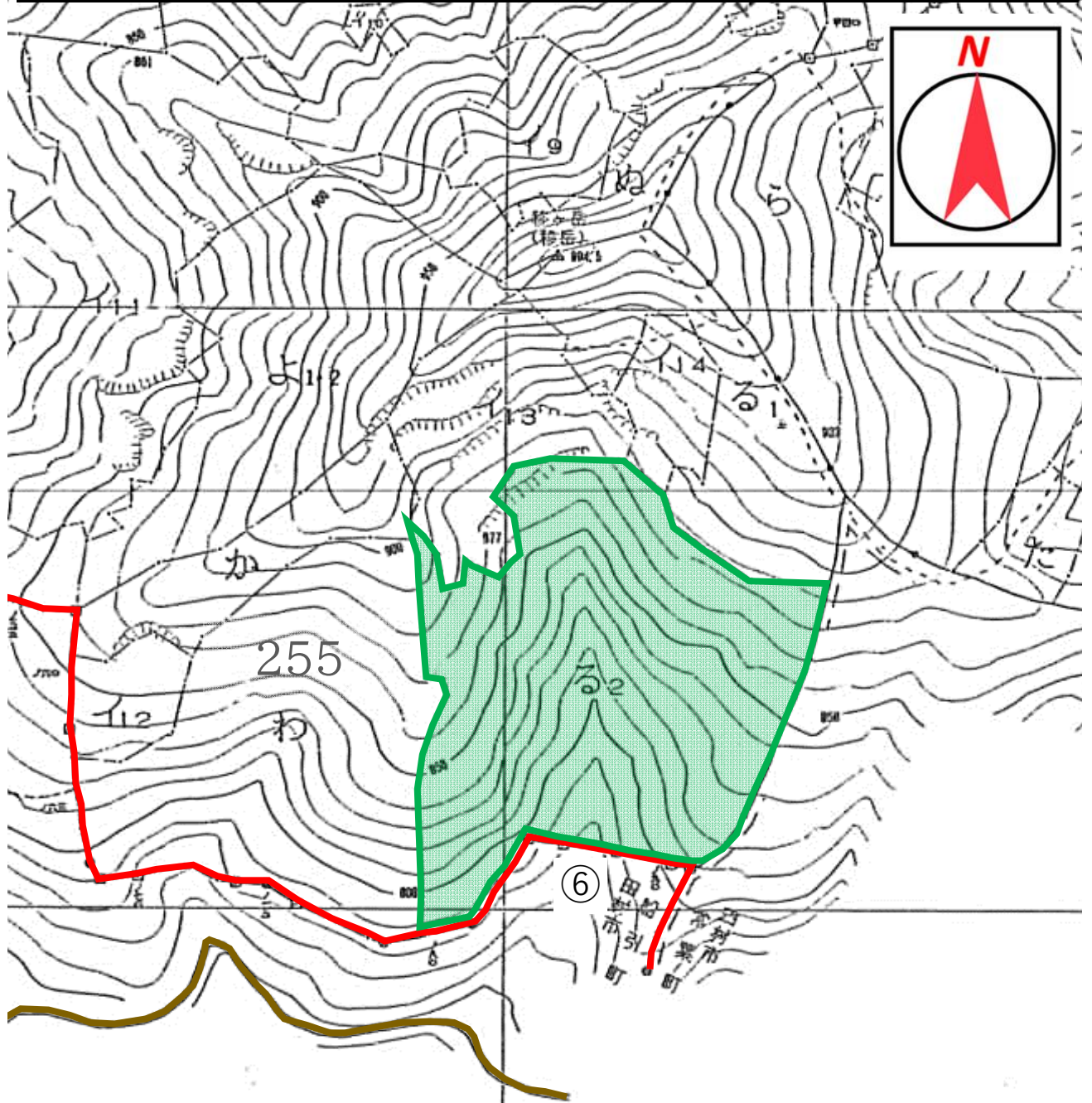
1 : 5,000

令和8年度 旧避難指示区域等内国有林における森林整備の実施に必要な放射性物質関係調査事業

歩行サーベイ等調査箇所位置図

場所：福島県田村市船引町北鹿字移ヶ岳1国有林 255林班の2小班

(別紙1 No.6 位置図番号5-1)



凡	例
調査箇所	
調査除地	
民有地界	
林道 (民有道も含む)	

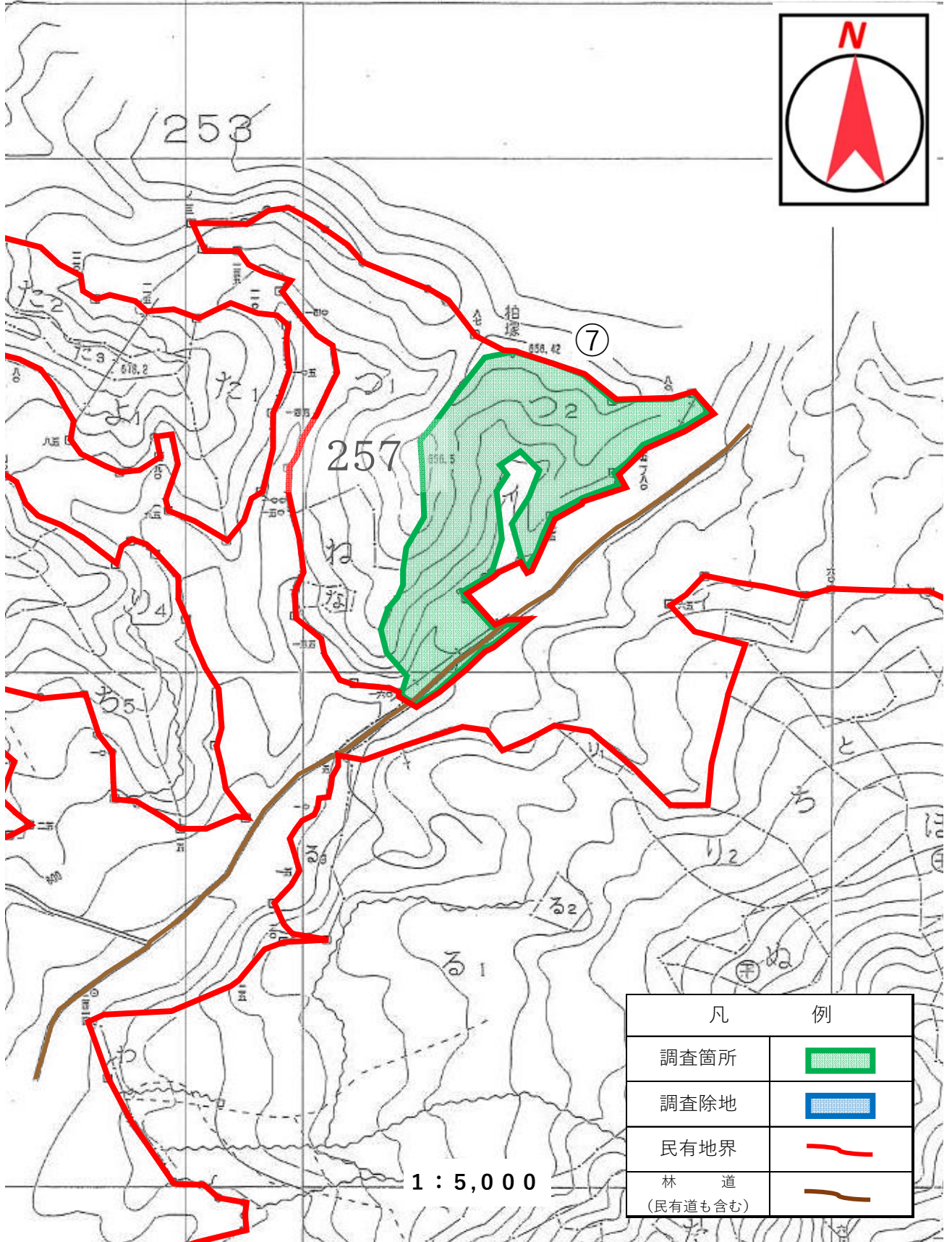
1 : 5,000

令和8年度 旧避難指示区域等内国有林における森林整備の実施に必要な放射性物質関係調査事業

歩行サーベイ等調査箇所位置図

場所：福島県田村市常葉町山根字山根国有林 257林班つ2小班

(別紙 1 No.7 位置図番号 4-2)

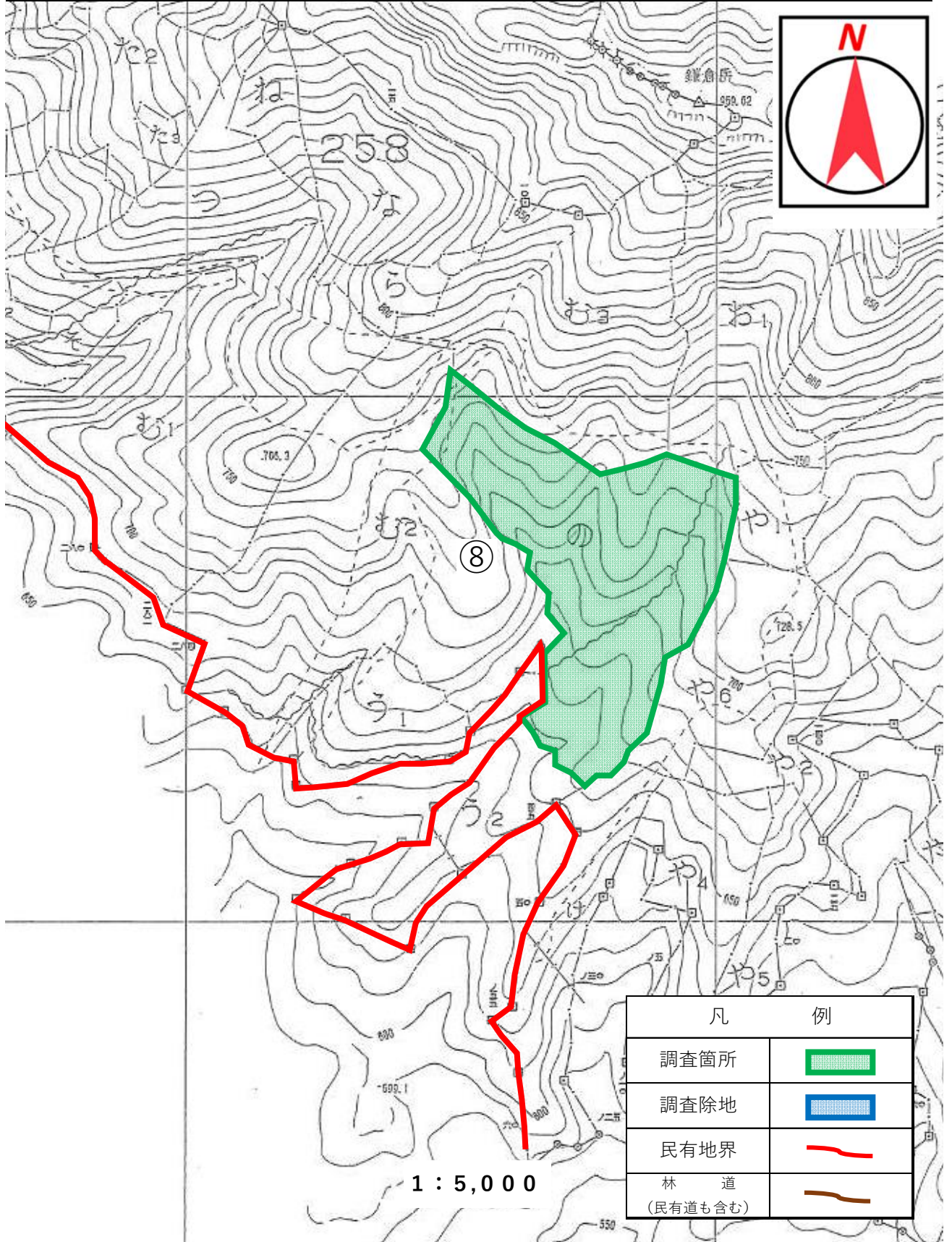


令和8年度 旧避難指示区域等内国有林における森林整備の実施に必要な放射性物質関係調査事業

歩行サーベイ等調査箇所位置図

場所：福島県田村市常葉町山根字山根国有林 258林班の小班

(別紙1 No.8 位置図番号 4-3)

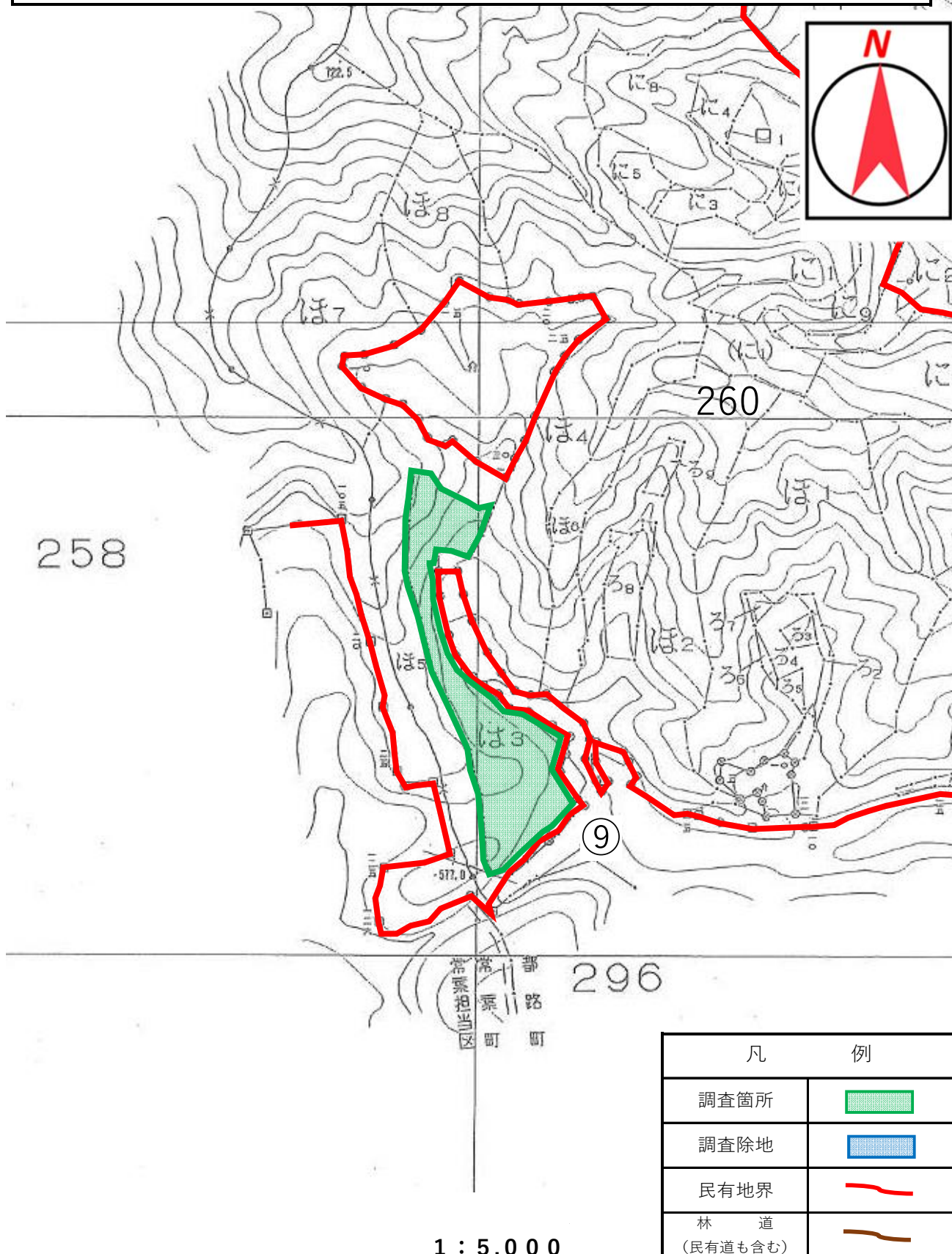


令和8年度 旧避難指示区域等内国有林における森林整備の実施に必要な放射性物質関係調査事業

歩行サーベイ等調査箇所位置図

場所：福島県田村市都路町岩井沢字南向国有林 260林班ほ3小班

(別紙1 No.9 位置図番号6-1)

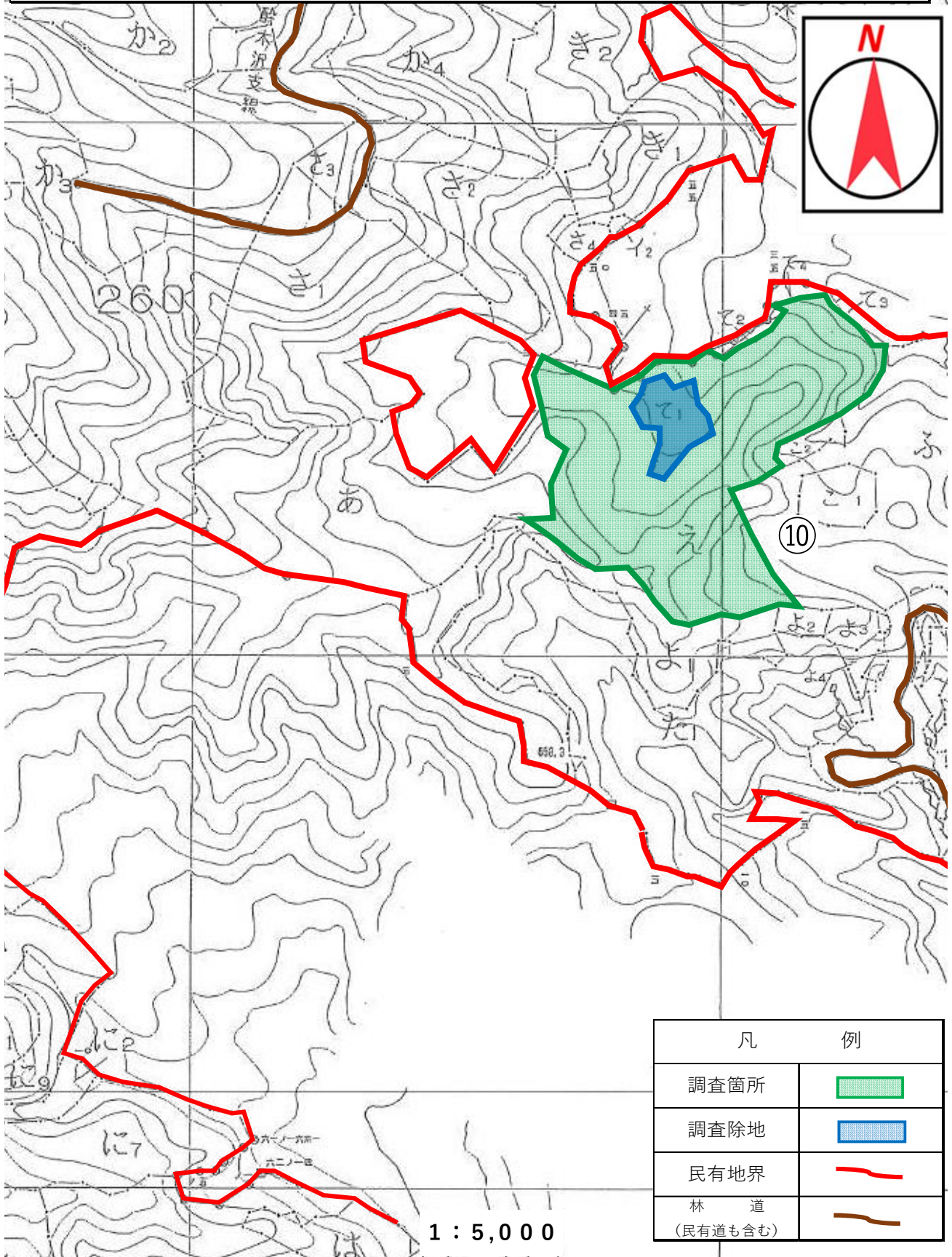


令和8年度 旧避難指示区域等内国有林における森林整備の実施に必要な放射性物質関係調査事業

歩行サーベイ等調査箇所位置図

場所：福島県田村市都路町岩井沢字南向国有林 260林班え小班

(別紙1 No.10 位置図番号6-2)



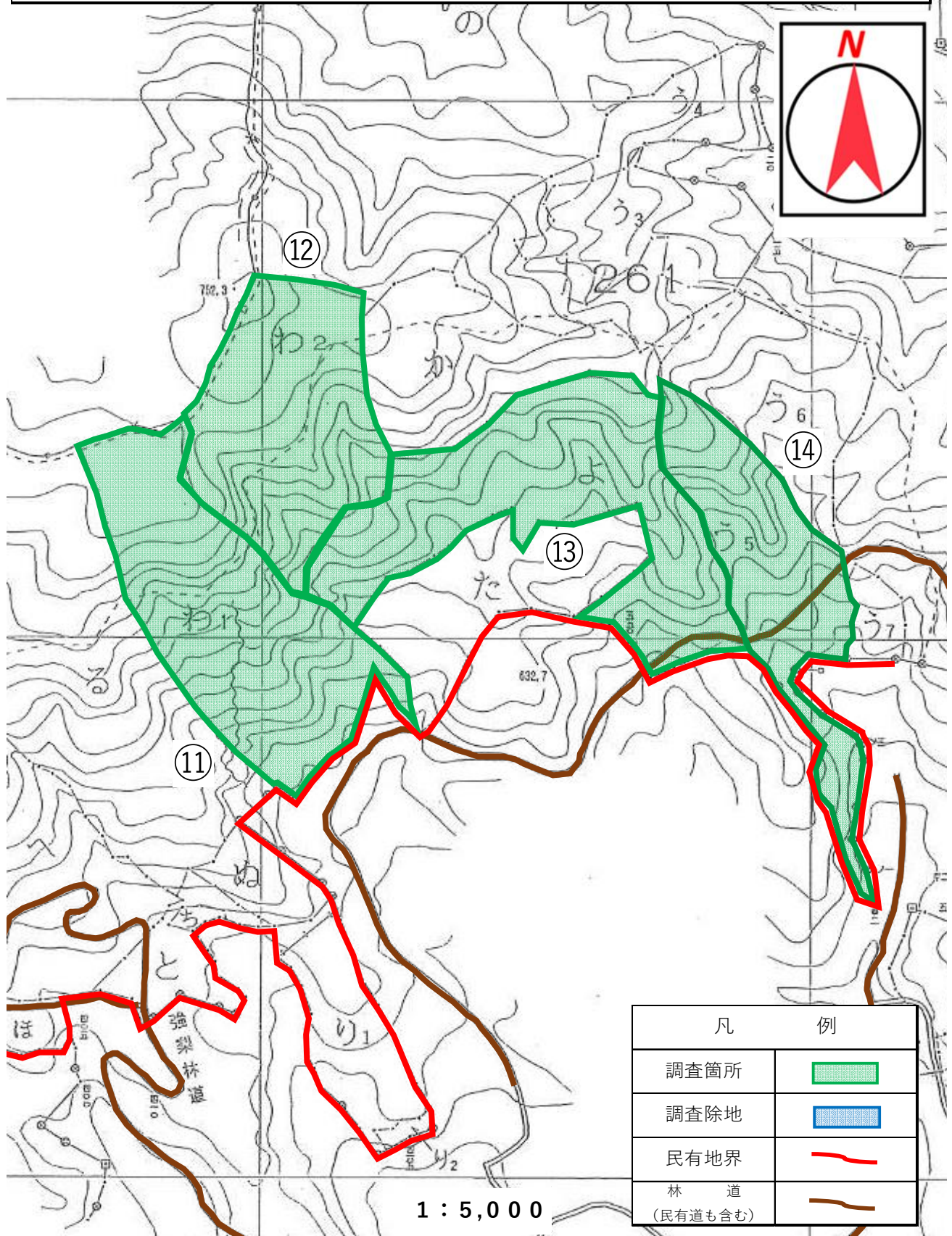
1 : 5,000

令和8年度 旧避難指示区域等内国有林における森林整備の実施に必要な放射性物質関係調査事業

歩行サーベイ等調査箇所位置図

場所：福島県田村市都路町岩井沢字南向国有林 261林班わ1、わ2、よ、う5小班

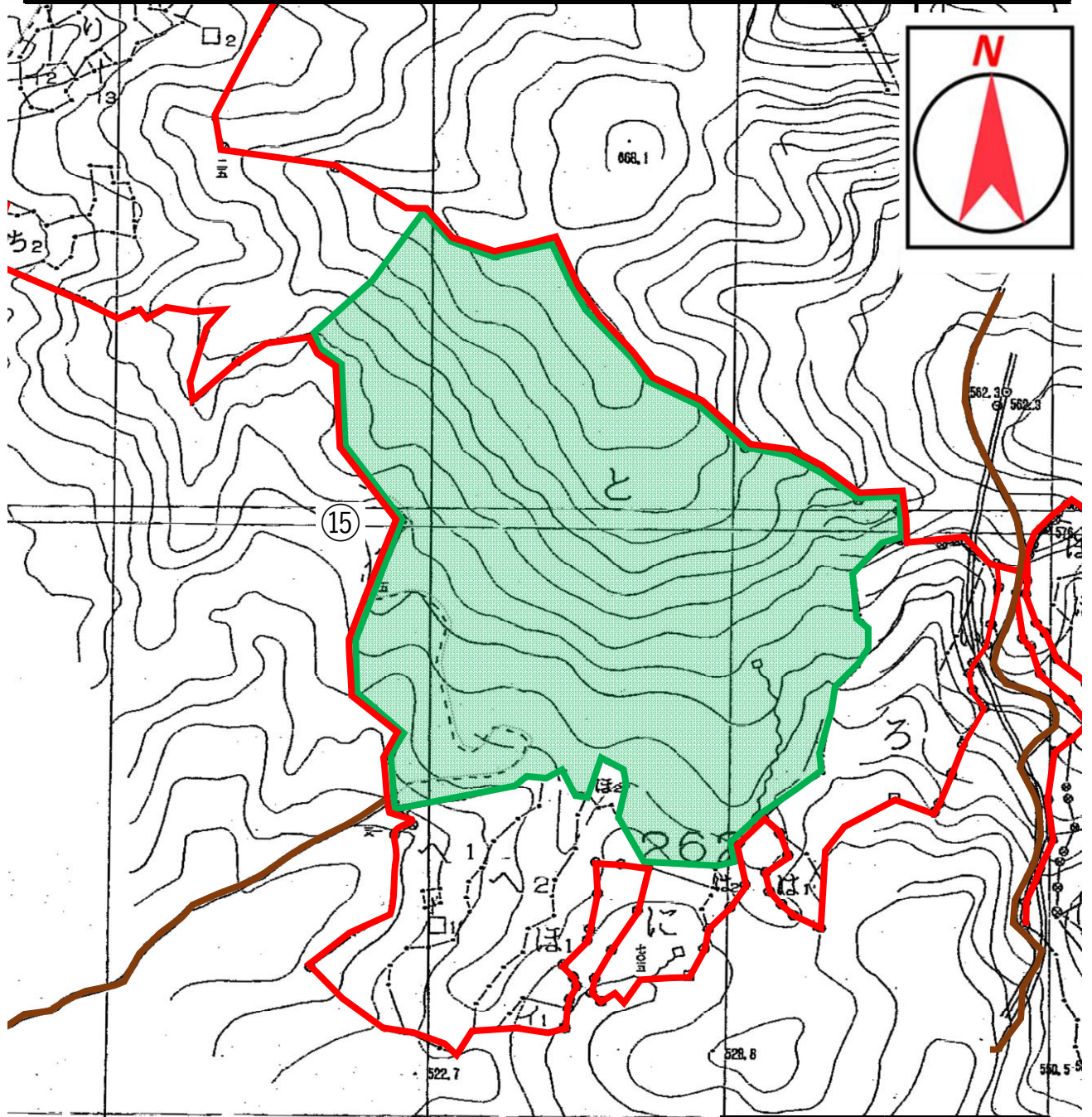
(別紙1 No.11~14 位置図番号6-3)







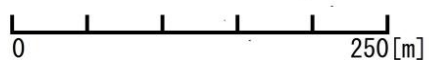
令和8年度 旧避難指示区域等内国有林における森林整備の実施に必要な放射性物質関係調査事業
歩行サーベイ等調査箇所位置図

場所：福島県田村市都路町岩井沢字南向国有林 262林班と小班

(別紙1 No.15 位置図番号7-1)



凡 例	
調査箇所	
調査除地	
民有地界	
林 道 (民有道も含む)	

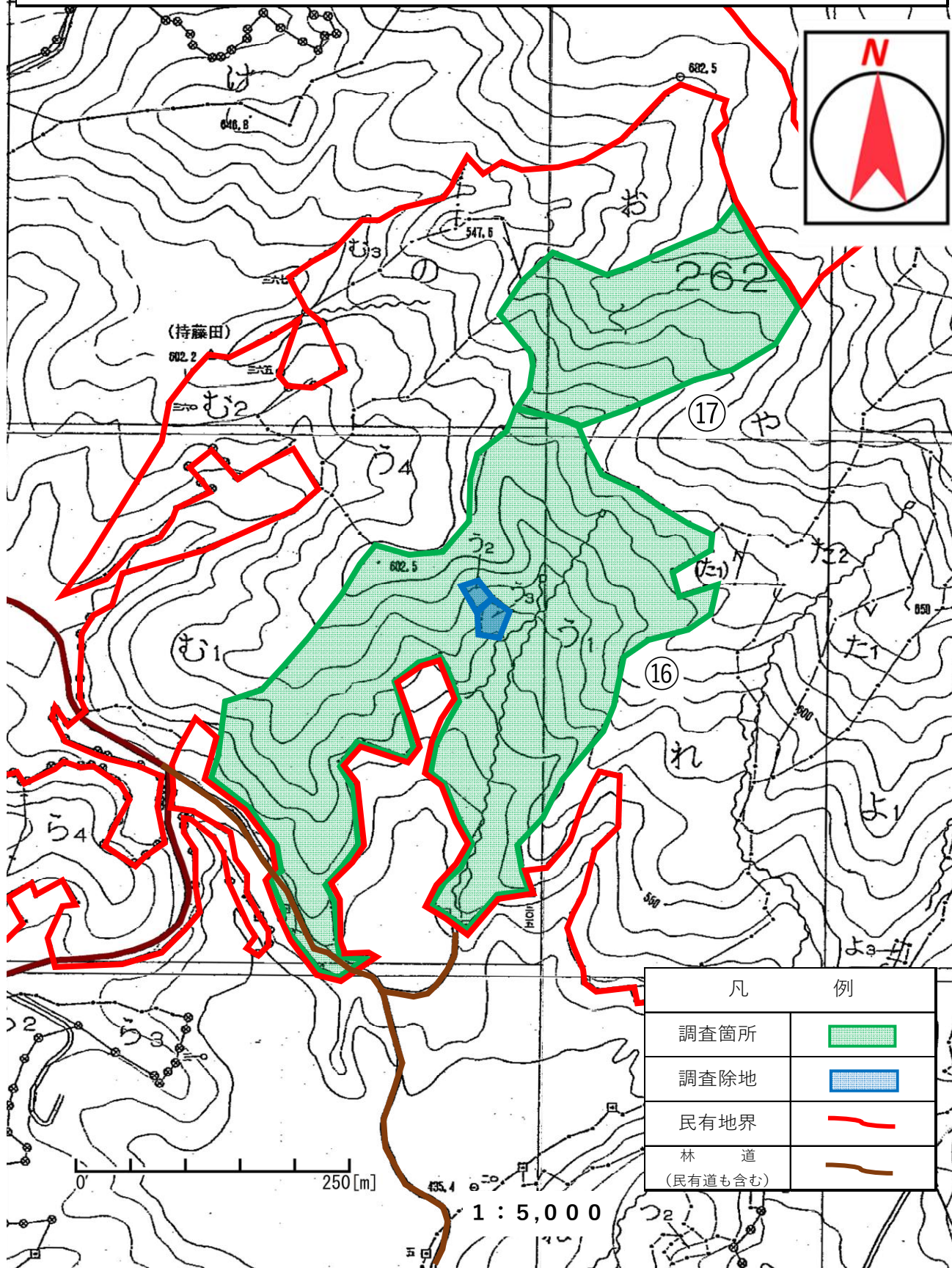


1:5,000

令和8年度 旧避難指示区域等内国有林における森林整備の実施に必要な放射性物質関係調査事業
歩行サーベイ等調査箇所位置図

場所：福島県田村市都路町岩井沢字南向国有林 262林班う1、く小班

(別紙1 No.16~17 位置図番号7-2)

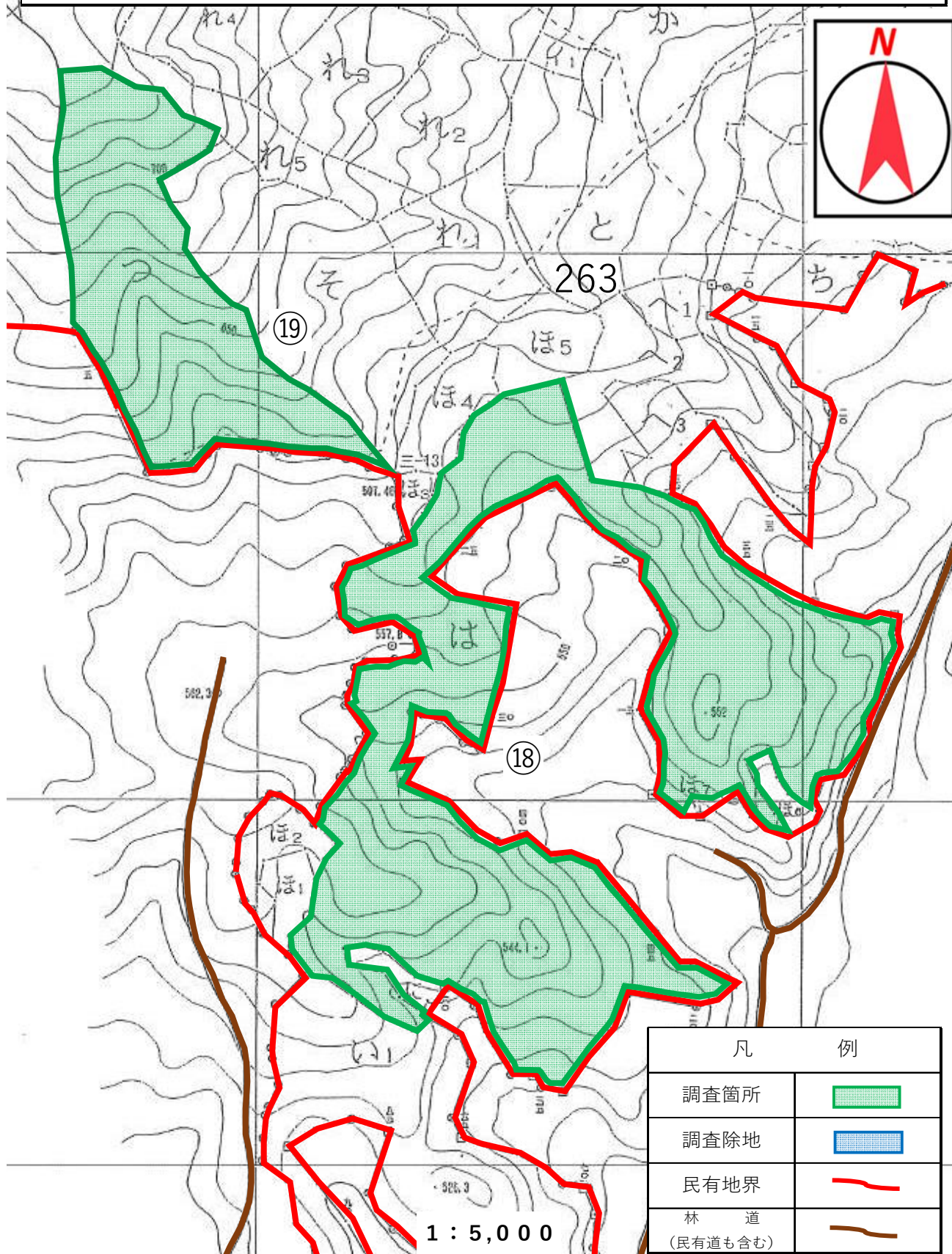


令和8年度 旧避難指示区域等内国国有林における森林整備の実施に必要な放射性物質関係調査事業

歩行サーベイ等調査箇所位置図

場所：福島県田村市都路町岩井沢字南向国有林 263林班は、つ小班

(別紙1 No.18~19 位置図番号7-3)

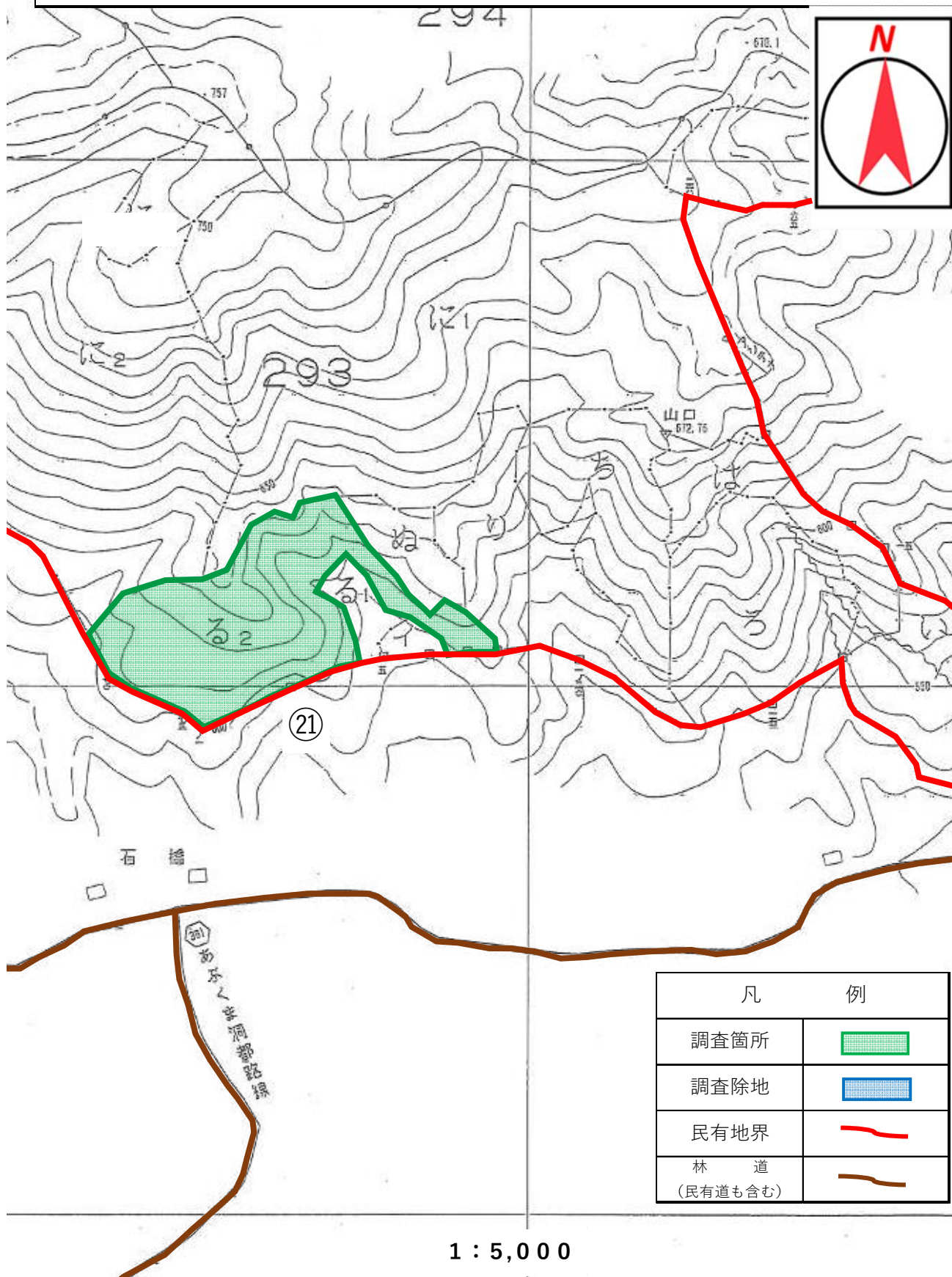


令和8年度 旧避難指示区域等内国有林における森林整備の実施に必要な放射性物質関係調査事業

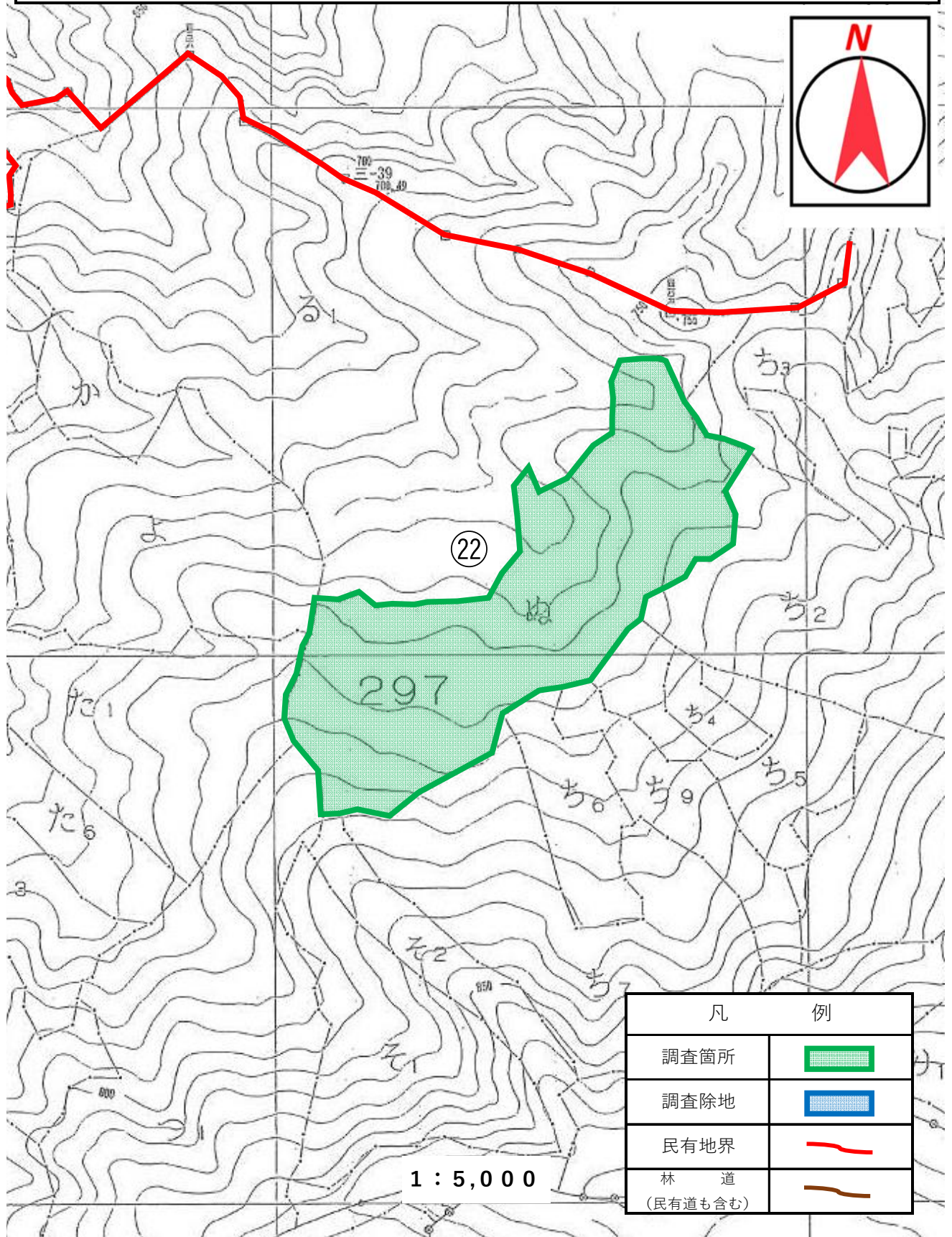
歩行サーベイ等調査箇所位置図

場所：福島県田村市都路町古道字山口国有林 293林班る2小班

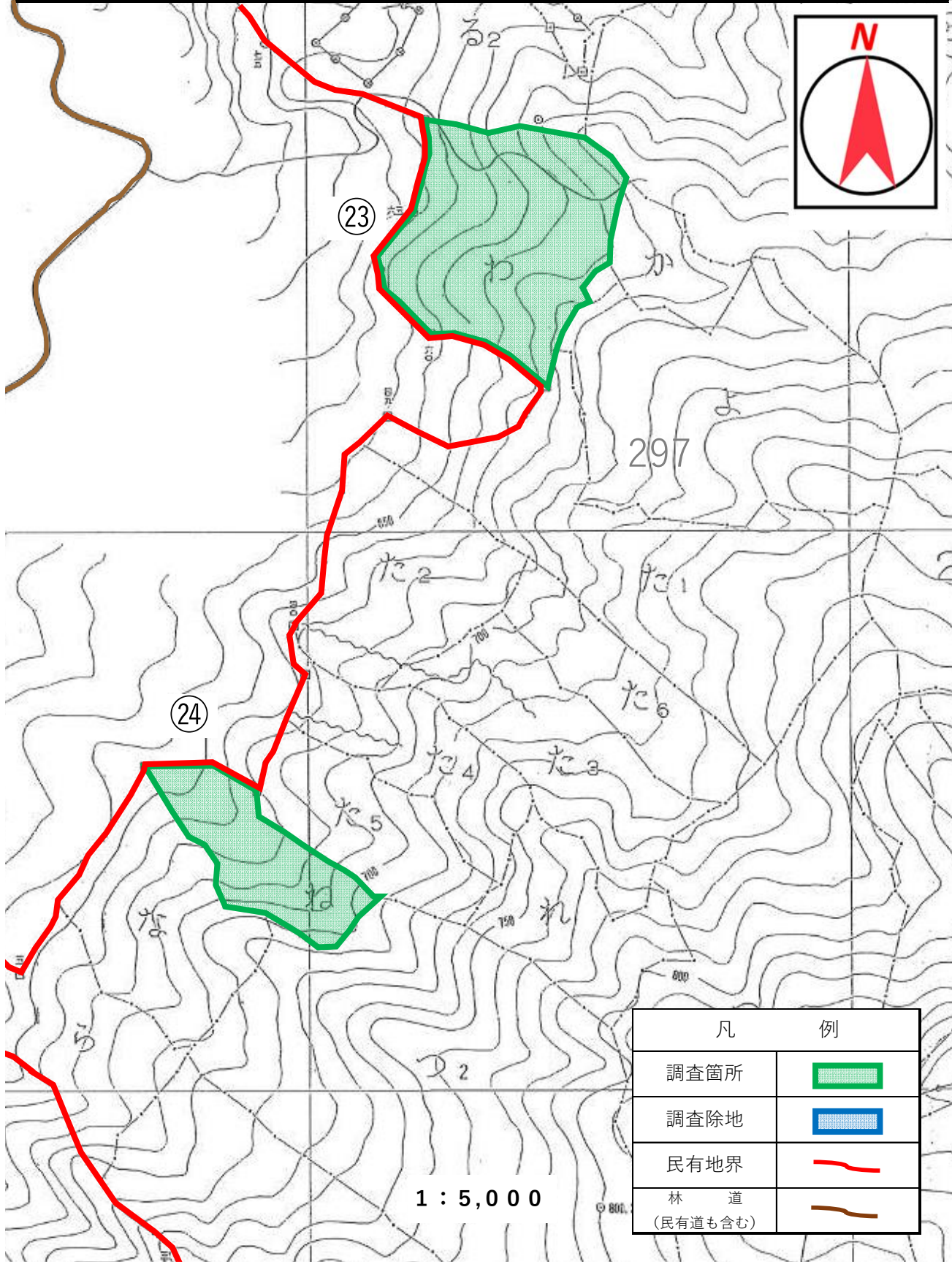
(別紙1 No.21 位置図番号8-1)



令和8年度 旧避難指示区域等内国有林における森林整備の実施に必要な放射性物質関係調査事業
歩行サーベイ等調査箇所位置図
場所：福島県田村市常葉町堀田字堀田国有林 297林班ぬ小班
(別紙1 No.22 位置図番号9-1)



令和8年度 旧避難指示区域等内国有林における森林整備の実施に必要な放射性物質関係調査事業
歩行サーベイ等調査箇所位置図
場所：福島県田村市常葉町堀田字堀田国有林 297林班わ、ね小班
(別紙1 No.23~24 位置図番号9-2)



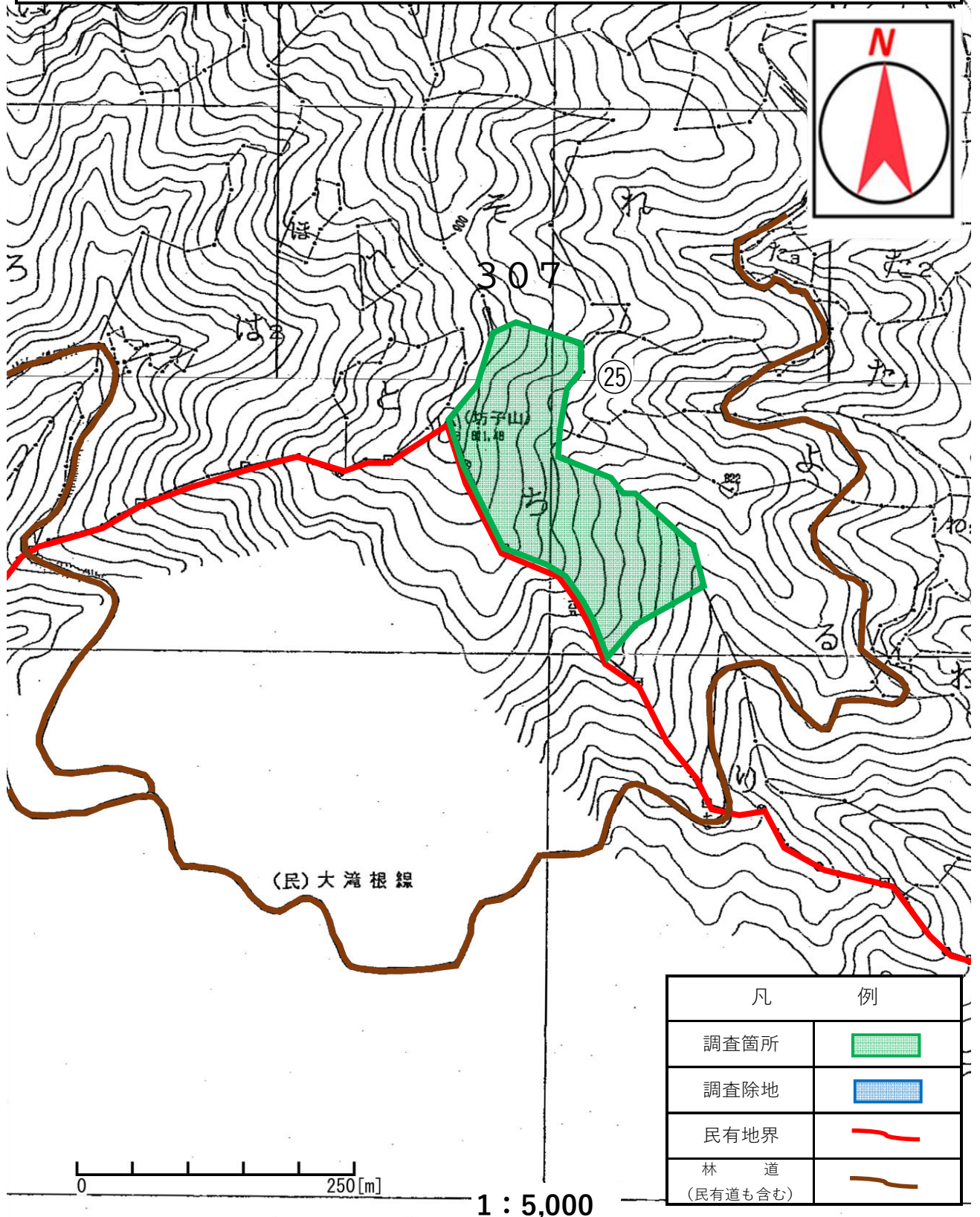
凡	例
調査箇所	
調査除地	
民有地界	
林道 (民有道も含む)	

令和8年度 旧避難指示区域等内国有林における森林整備の実施に必要な放射性物質関係調査事業

歩行サーベイ等調査箇所位置図

場所：福島県田村市滝根町神俣字大滝根国有林 307林班ち小班

(別紙1 No.25 位置図番号10-1)

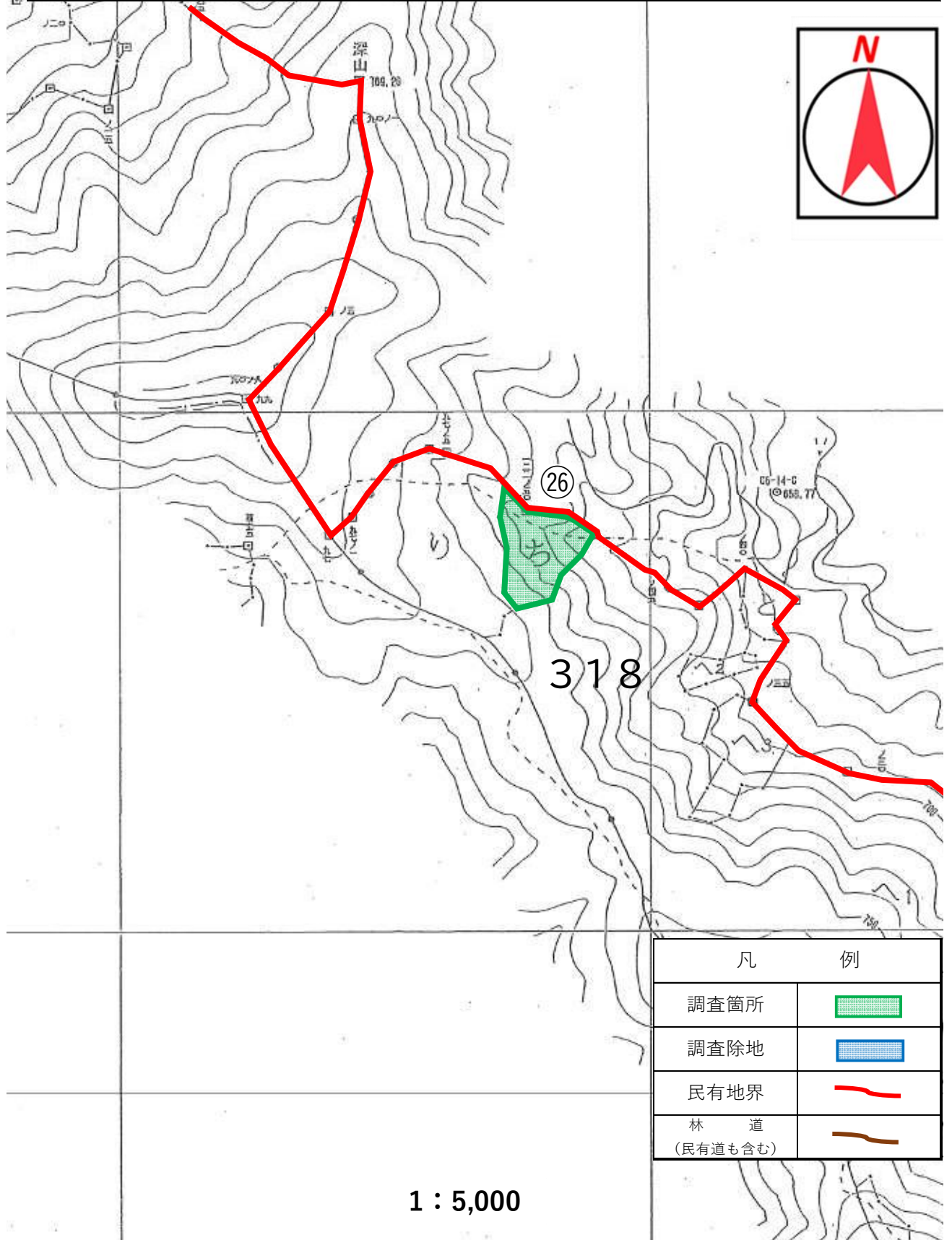


令和8年度 旧避難指示区域等内国有林における森林整備の実施に必要な放射性物質関係調査事業

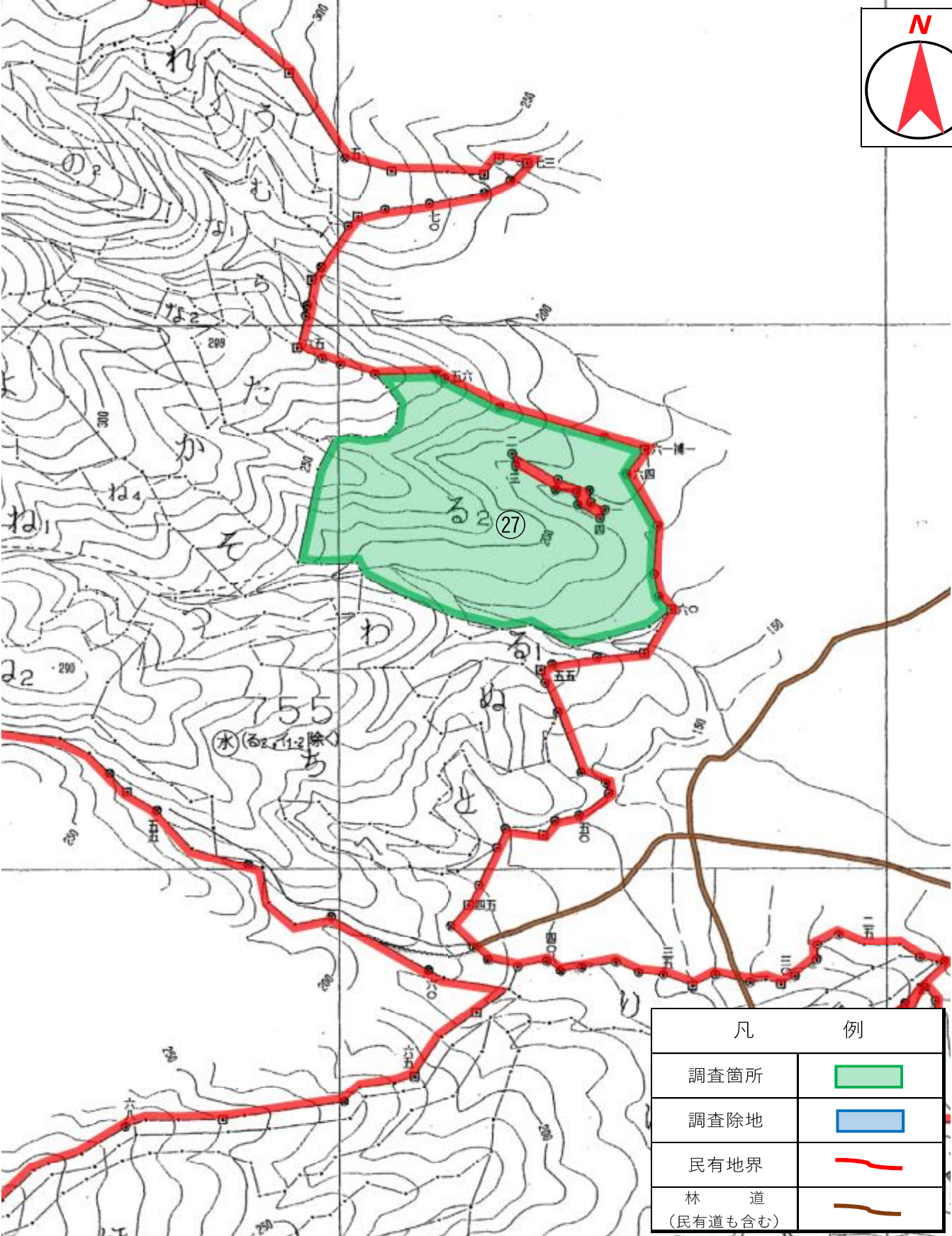
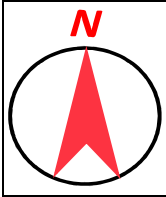
歩行サーベイ等調査箇所位置図

福島県田村市船引町門沢字深山国有林 318林班ち小班

(別紙 1 No.26 位置図番号 11-1)

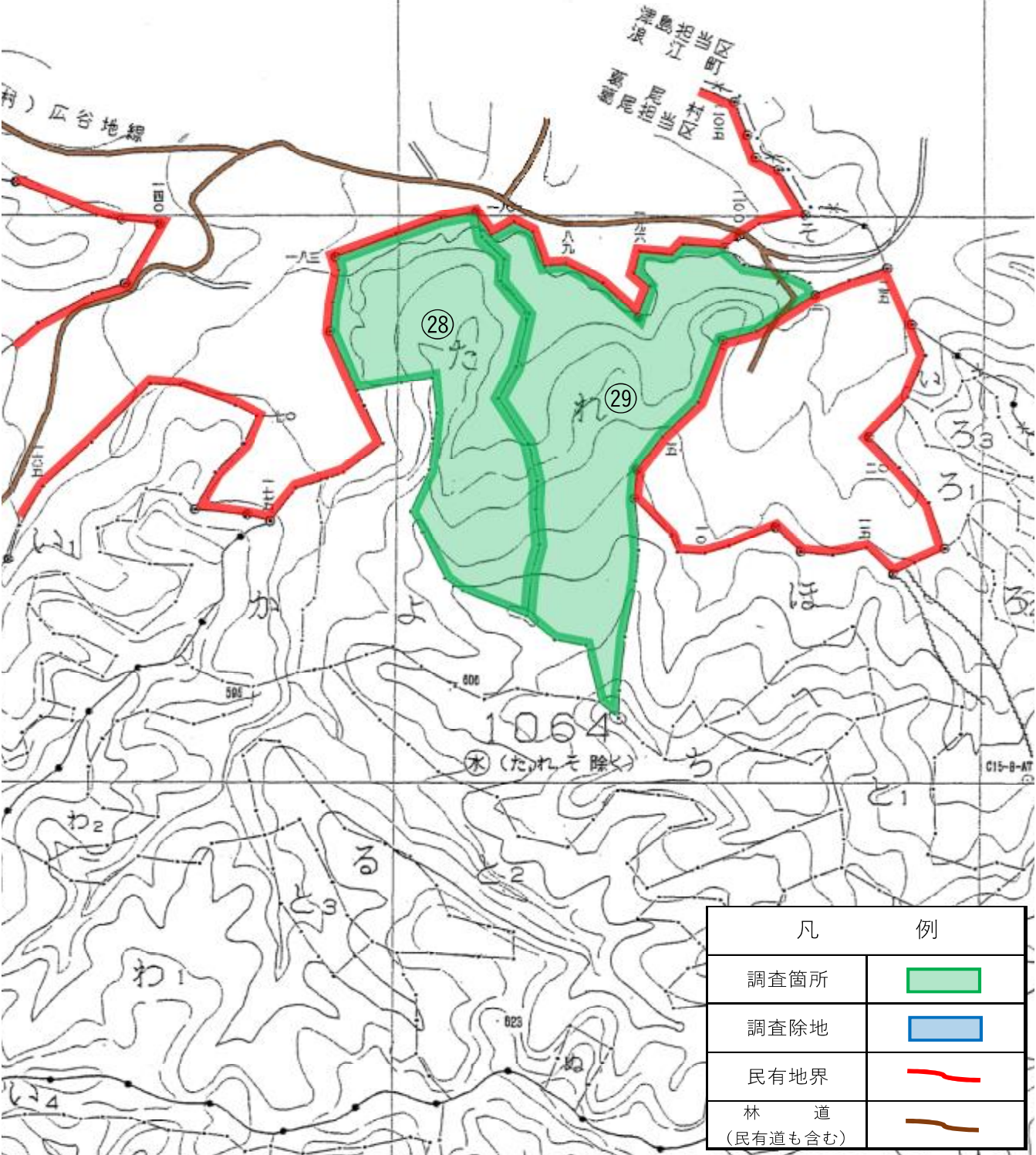
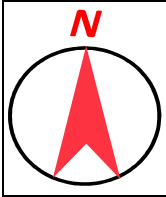


令和8年度旧避難指示区域等内国国有林における森林整備の実施に必要な放射性物質関係調査事業
歩行サーベイ等調査箇所位置図
場所：福島県いわき市大久町字桃木沢国有林 755 林班 る2 小班
(別紙1 No.27 位置図番号12-1)



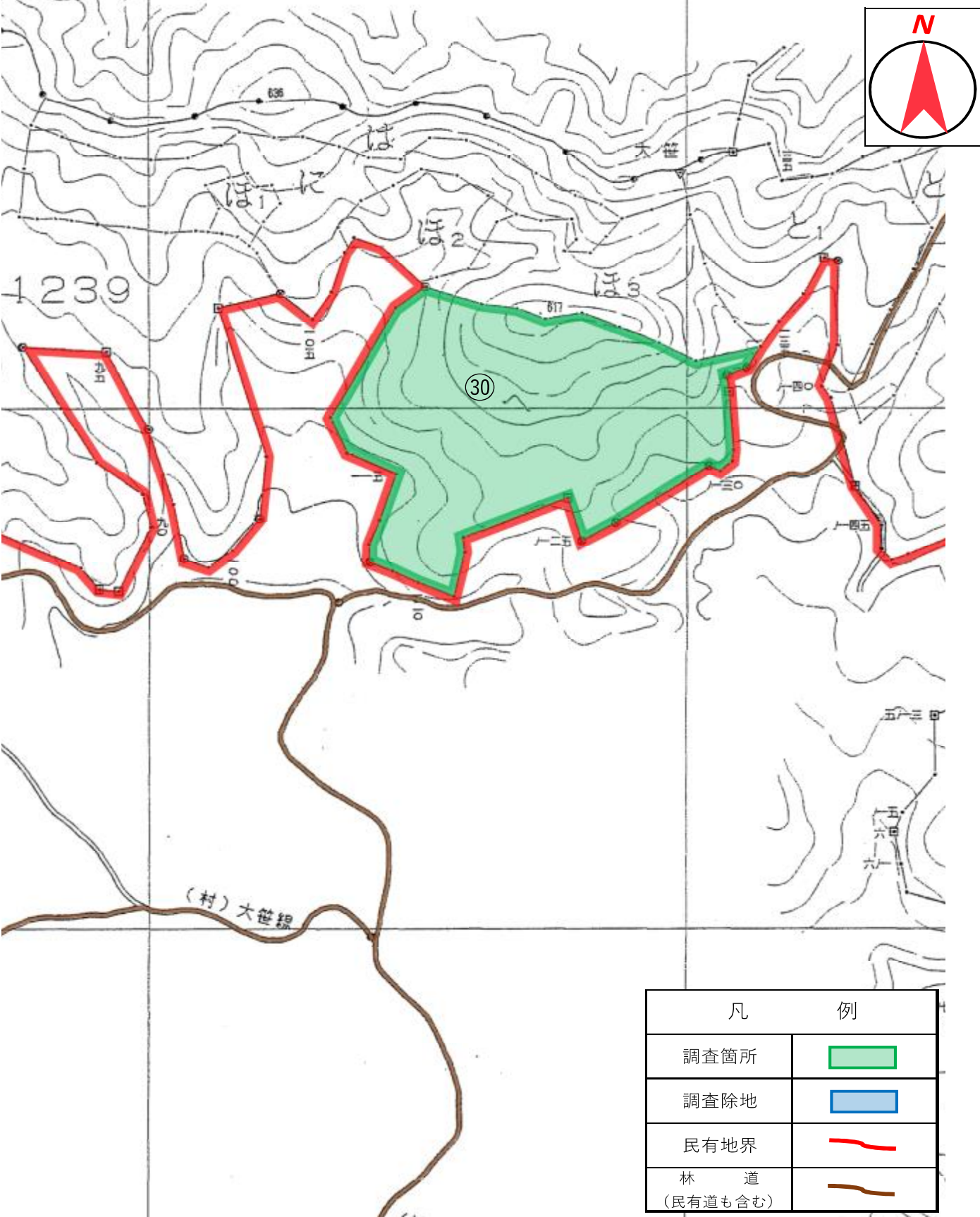
1 : 5,000

令和8年度旧避難指示区域等内国国有林における森林整備の実施に必要な放射性物質関係調査事業
歩行サーベイ等調査箇所位置図
場所： 福島県双葉郡葛尾村大字葛尾字野行国有林 1064 林班 た、れ 小班
(別紙 1 No.28~29 位置図番号13-1)



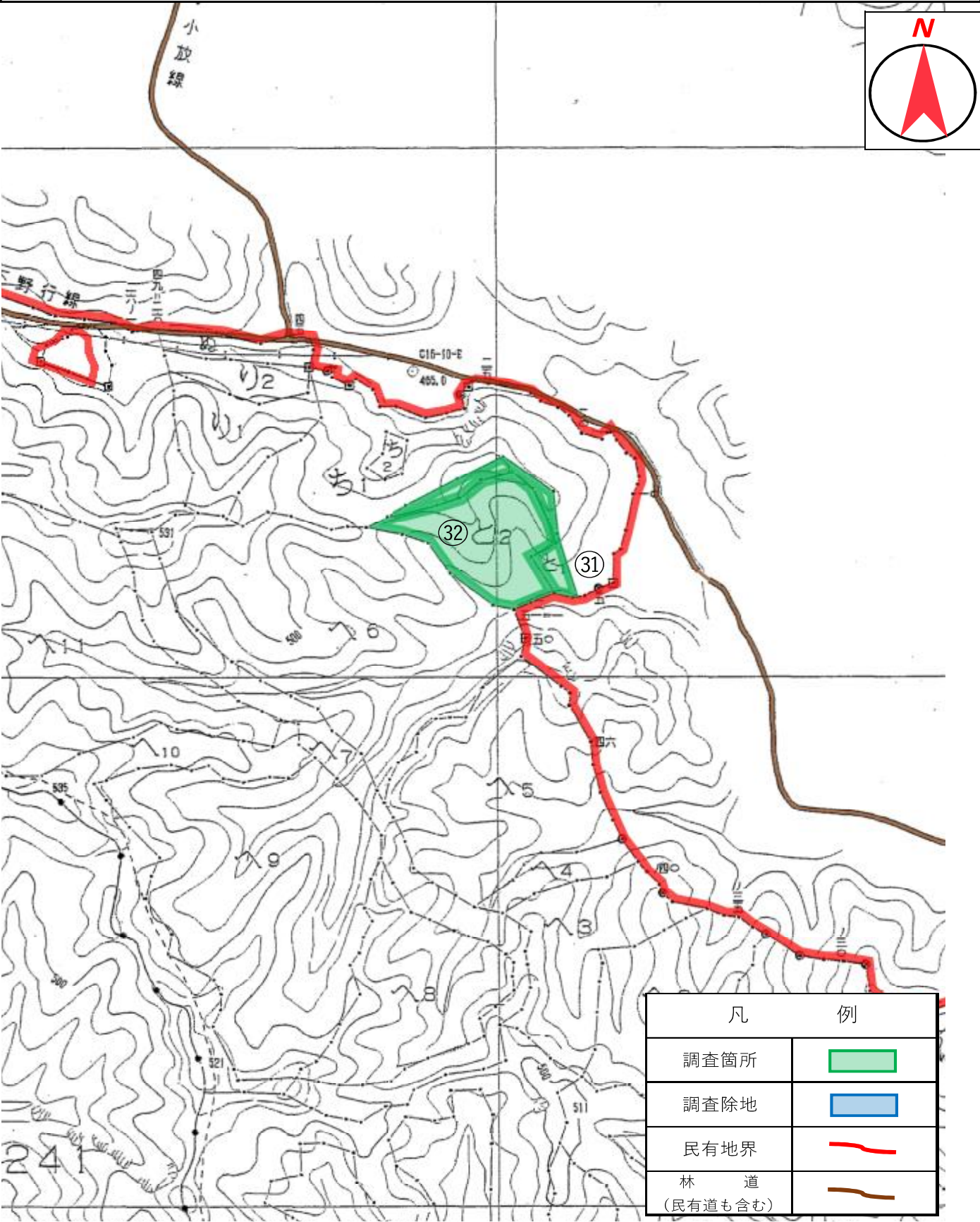

1 : 5,000

令和8年度旧避難指示区域等内国有林における森林整備の実施に必要な放射性物質関係調査事業
歩行サーベイ等調査箇所位置図
場所：福島県双葉郡葛尾村大字落合字大笹国有林 1239 林班 へ 小班
(別紙 1 No.30 位置図番号13-2)



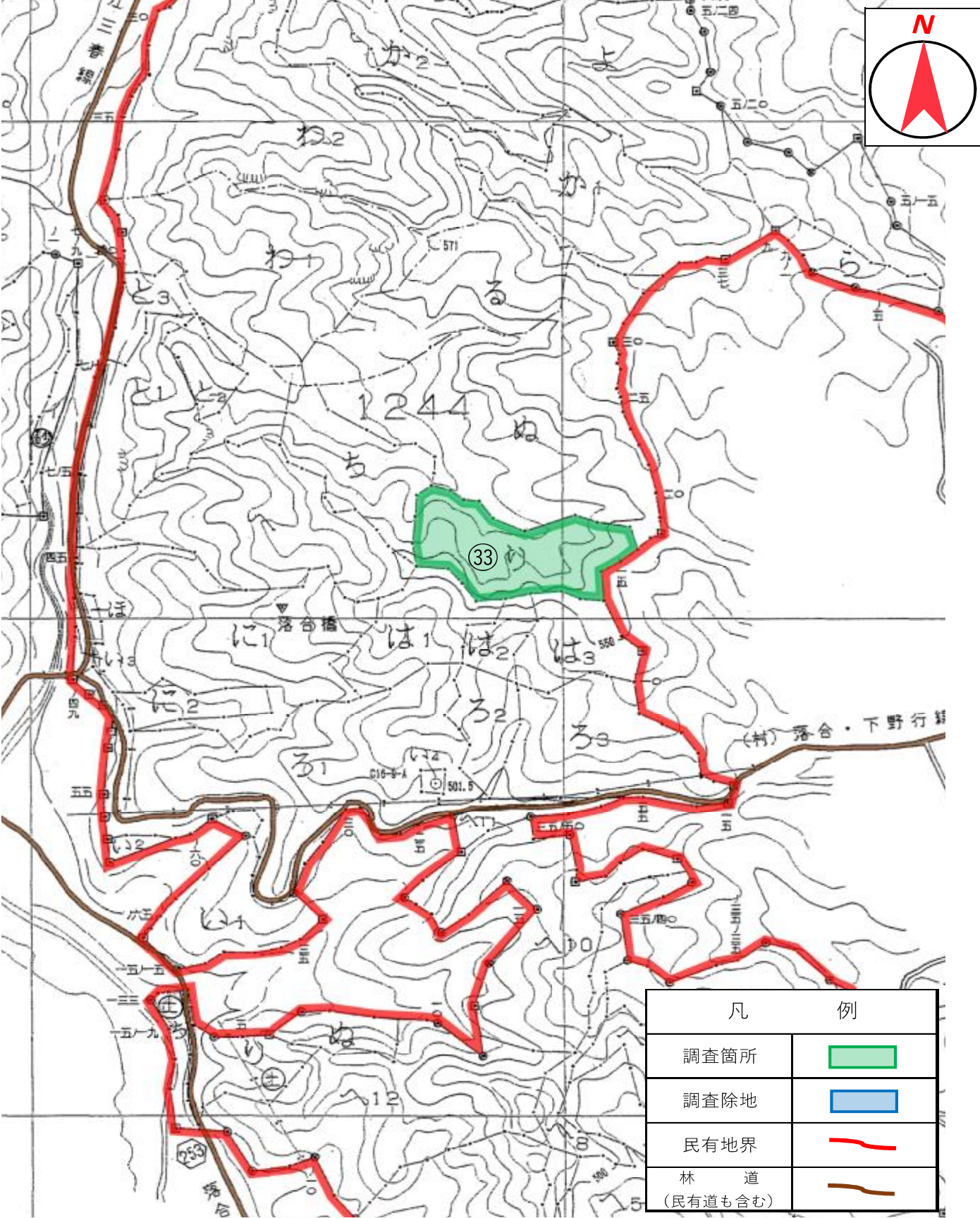
1 : 5,000

令和8年度旧避難指示区域等内国有林における森林整備の実施に必要な放射性物質関係調査事業
歩行サーベイ等調査箇所位置図
場所：福島県双葉郡葛尾村大字落合字大笹国有林 1240 林班 と1~2 小班
(別紙 1 No.31~32 位置図番号13-3)



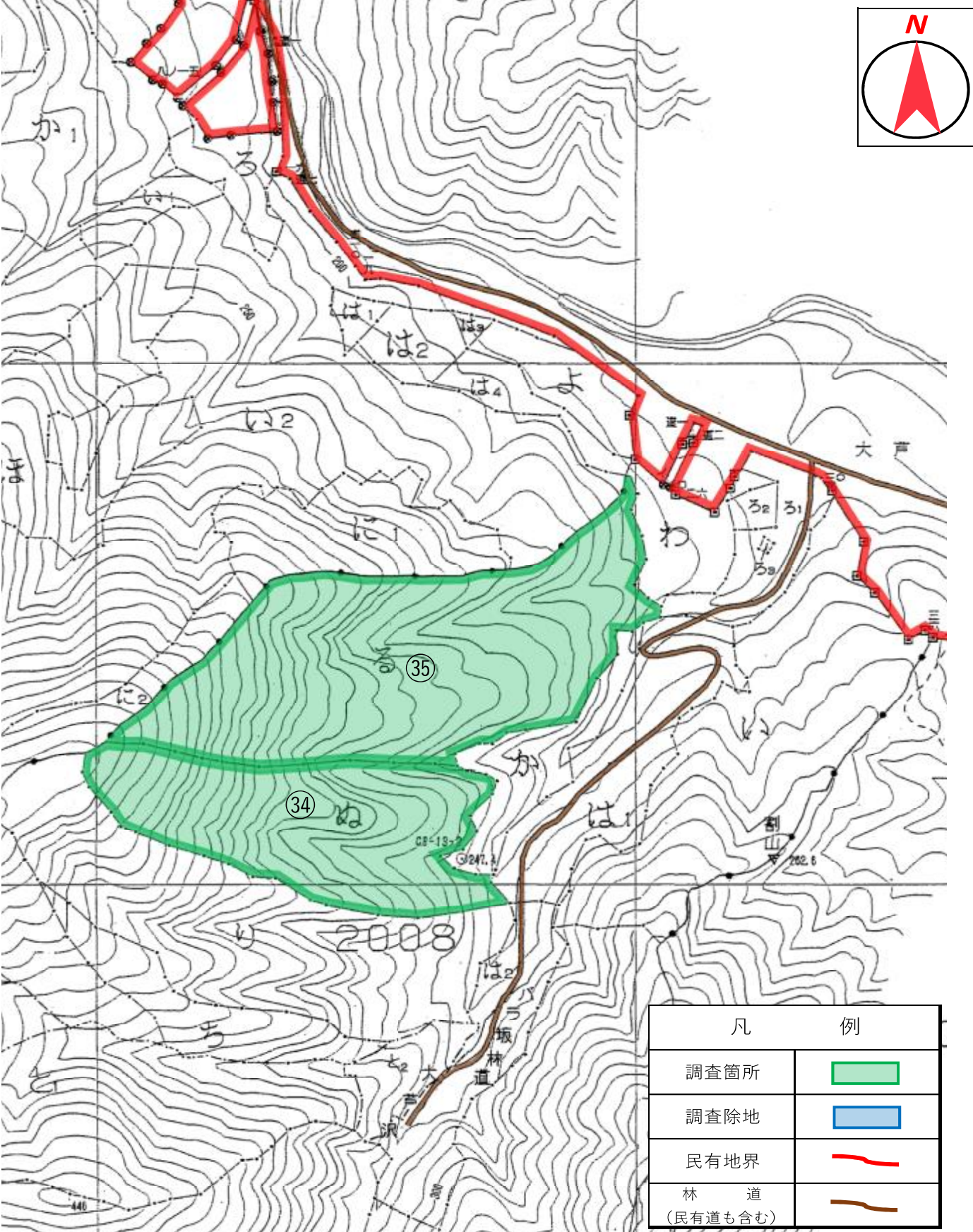
1 : 5,000

令和8年度旧避難指示区域等内国国有林における森林整備の実施に必要な放射性物質関係調査事業
歩行サーベイ等調査箇所位置図
場所：福島県双葉郡葛尾村大字落合字落合国有林 1244 林班り小班
(別紙1 No.33 位置図番号13-4)

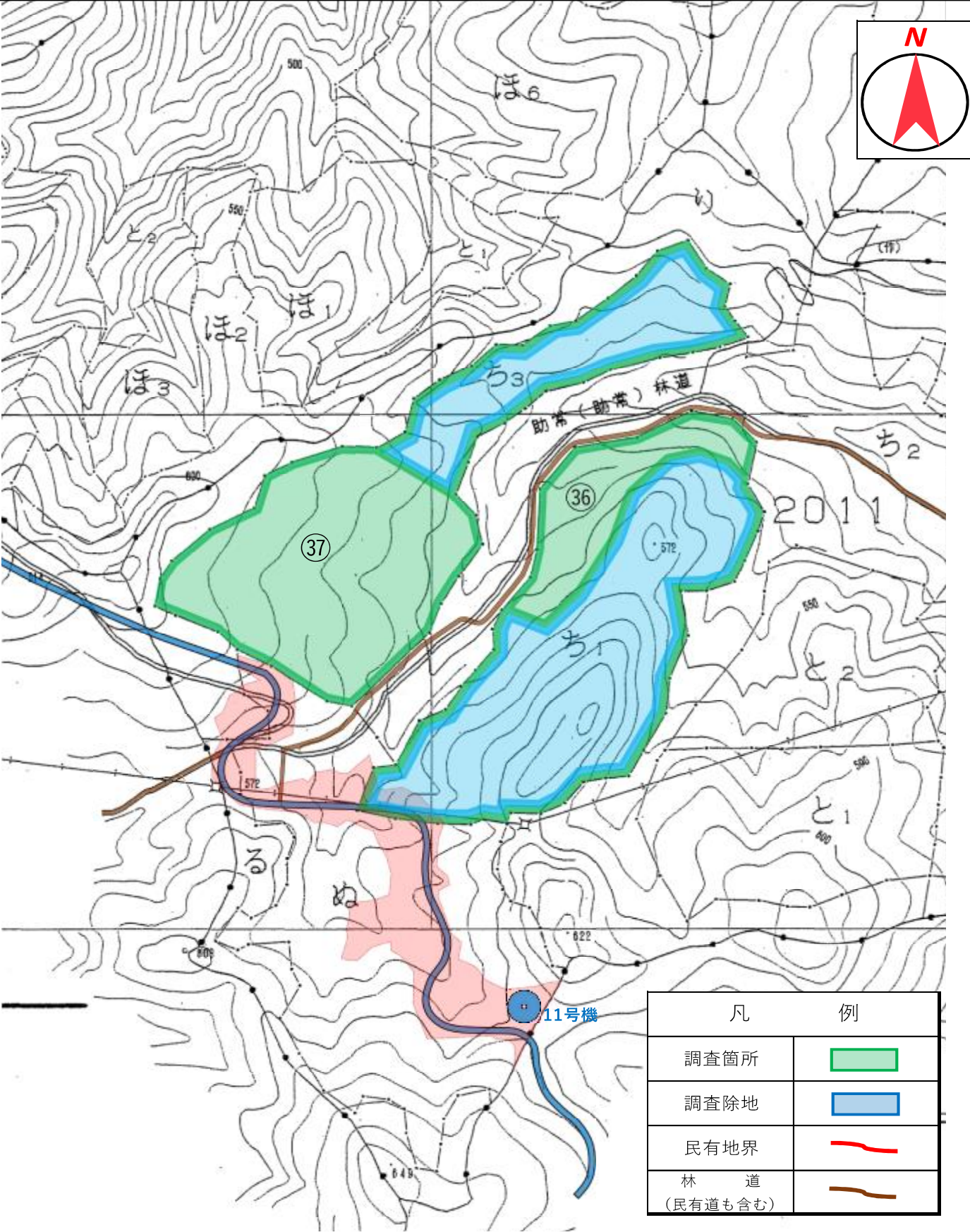


1 : 5,000

令和8年度旧避難指示区域等内国国有林における森林整備の実施に必要な放射性物質関係調査事業
歩行サーベイ等調査箇所位置図
場所：福島県南相馬市原町区大原字和田城国有林 2008 林班 ぬ、る 小班
(別紙1 No.34~35 位置図番号14-1)

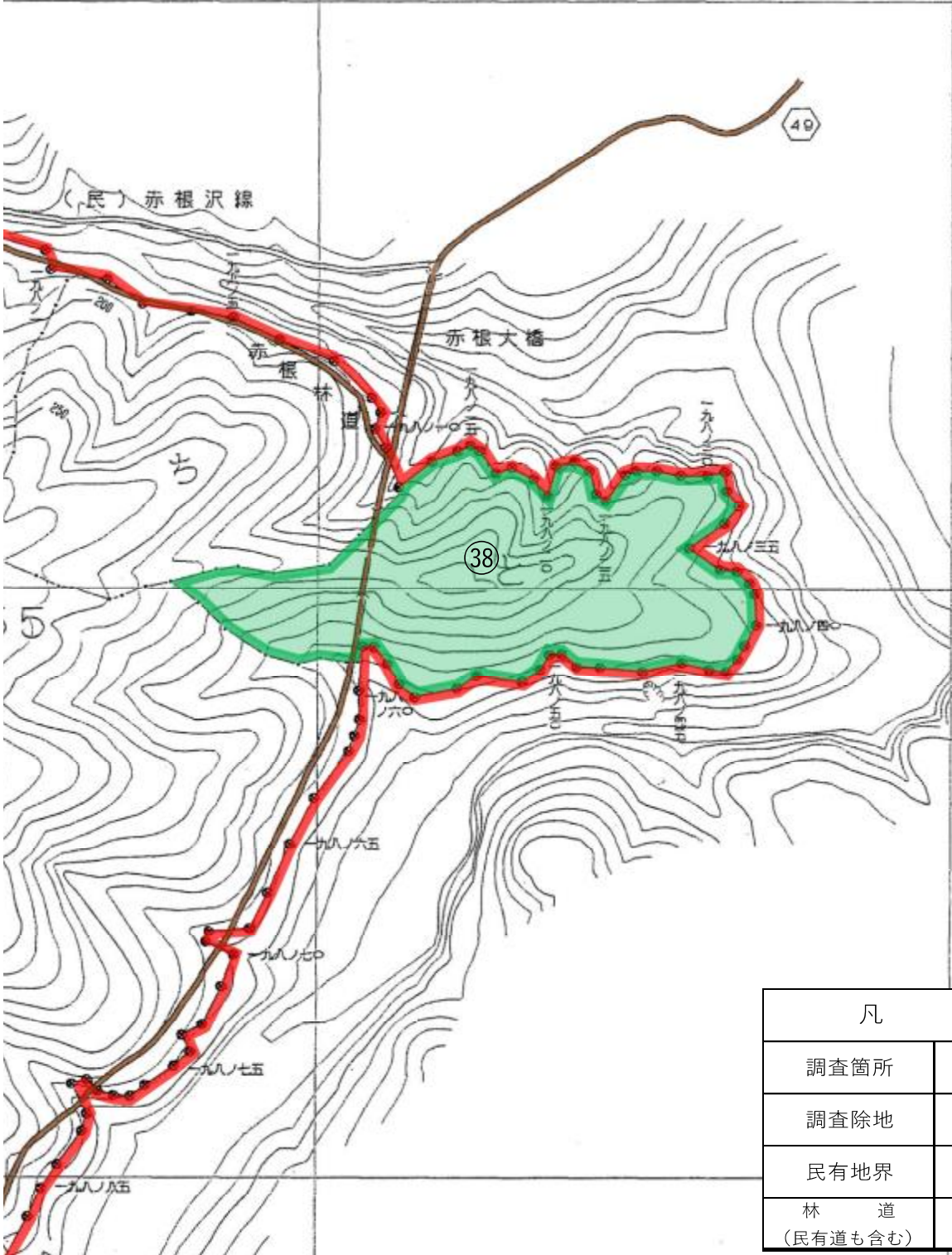



令和8年度旧避難指示区域等内国有林における森林整備の実施に必要な放射性物質関係調査事業
歩行サーベイ等調査箇所位置図
場所：福島県南相馬市原町区大原字和田城国有林 2011 林班 ち1,3 小班



1 : 5,000

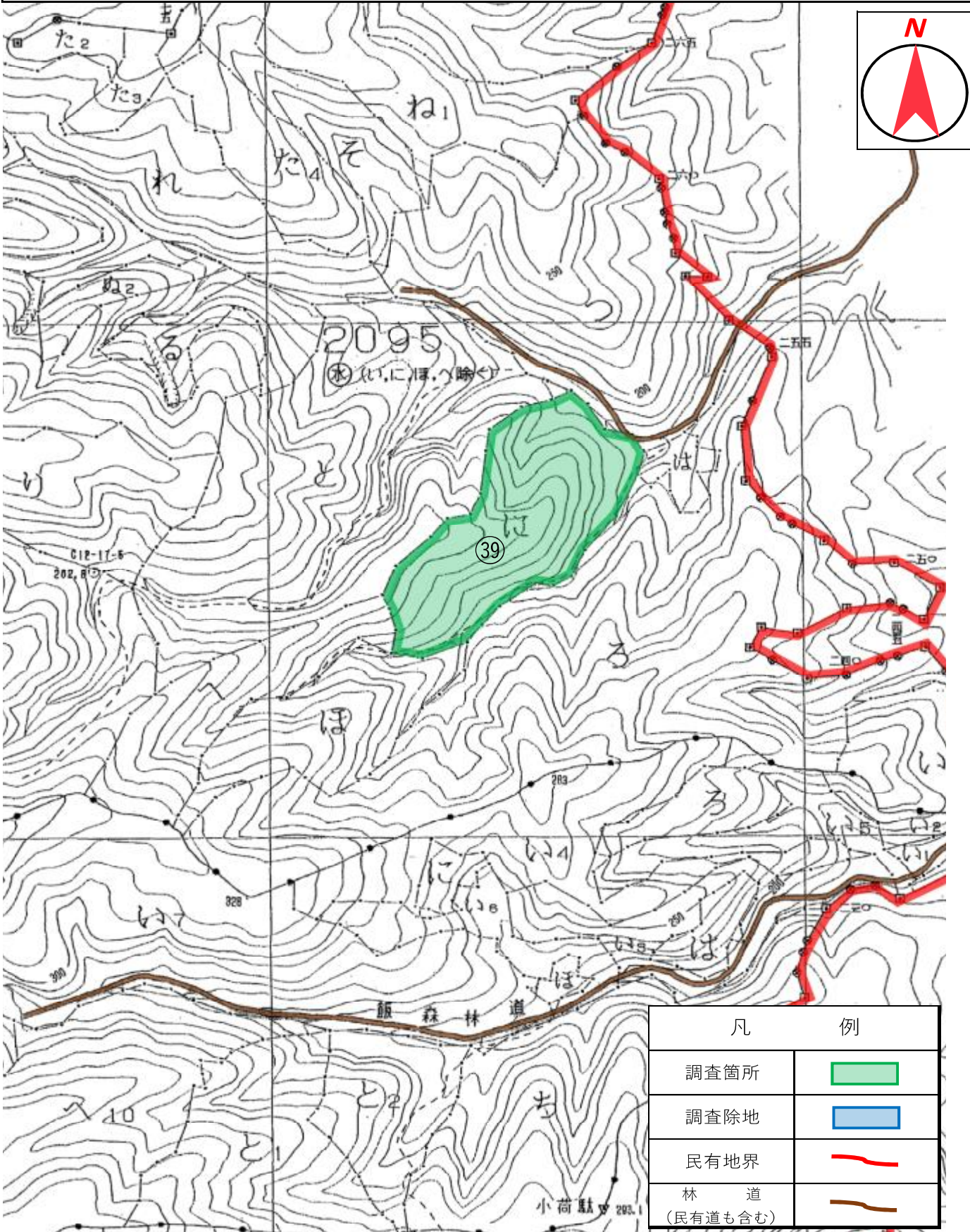
令和8年度旧避難指示区域等内国有林における森林整備の実施に必要な放射性物質関係調査事業
歩行サーベイ等調査箇所位置図
場所：福島県南相馬市原町区馬場字五台山国有林 2055 林班 と小班
(別紙1 No.38 位置図番号15-1)



凡	例
調査箇所	
調査除地	
民有地界	
林道 (民有道も含む)	

1 : 5,000

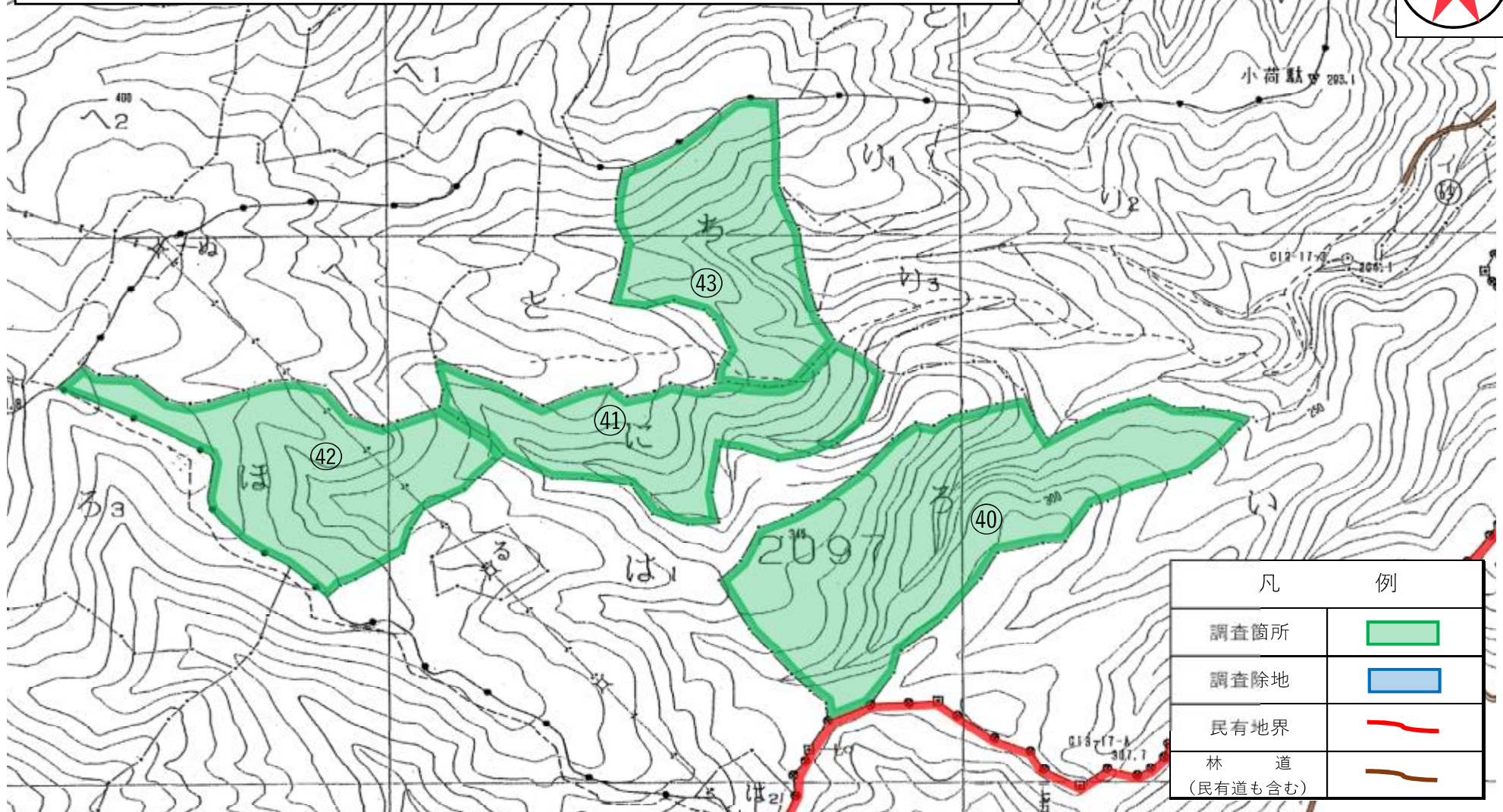
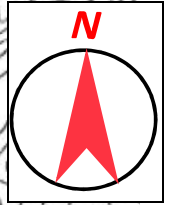
令和8年度旧避難指示区域等内国有林における森林整備の実施に必要な放射性物質関係調査事業
歩行サーベイ等調査箇所位置図
場所：福島県南相馬市小高区羽倉字菖蒲沢国有林 2095 林班 に小班
(別紙1 No.39 位置図番号15-2)



1 : 5,000

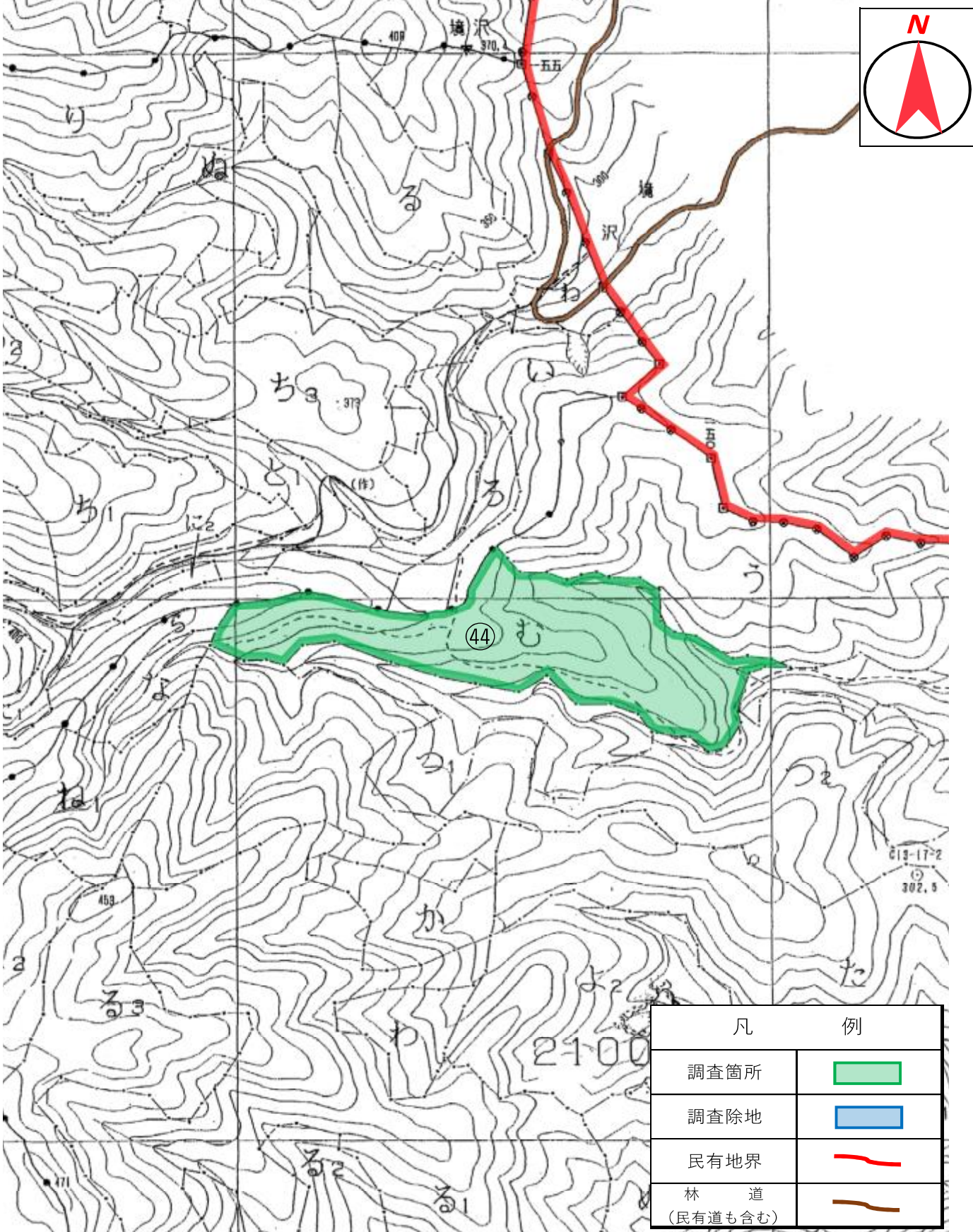
令和8年度旧避難指示区域等内国有林における森林整備の実施に必要な放射性物質関係調査事業
 歩行サーベイ等調査箇所位置図

場所：福島県南相馬市小高区羽倉字菖蒲沢国有林 2097 林班 ろ、に、ほ、ち 小班
 (別紙1 No.40~43 位置図番号15-3)



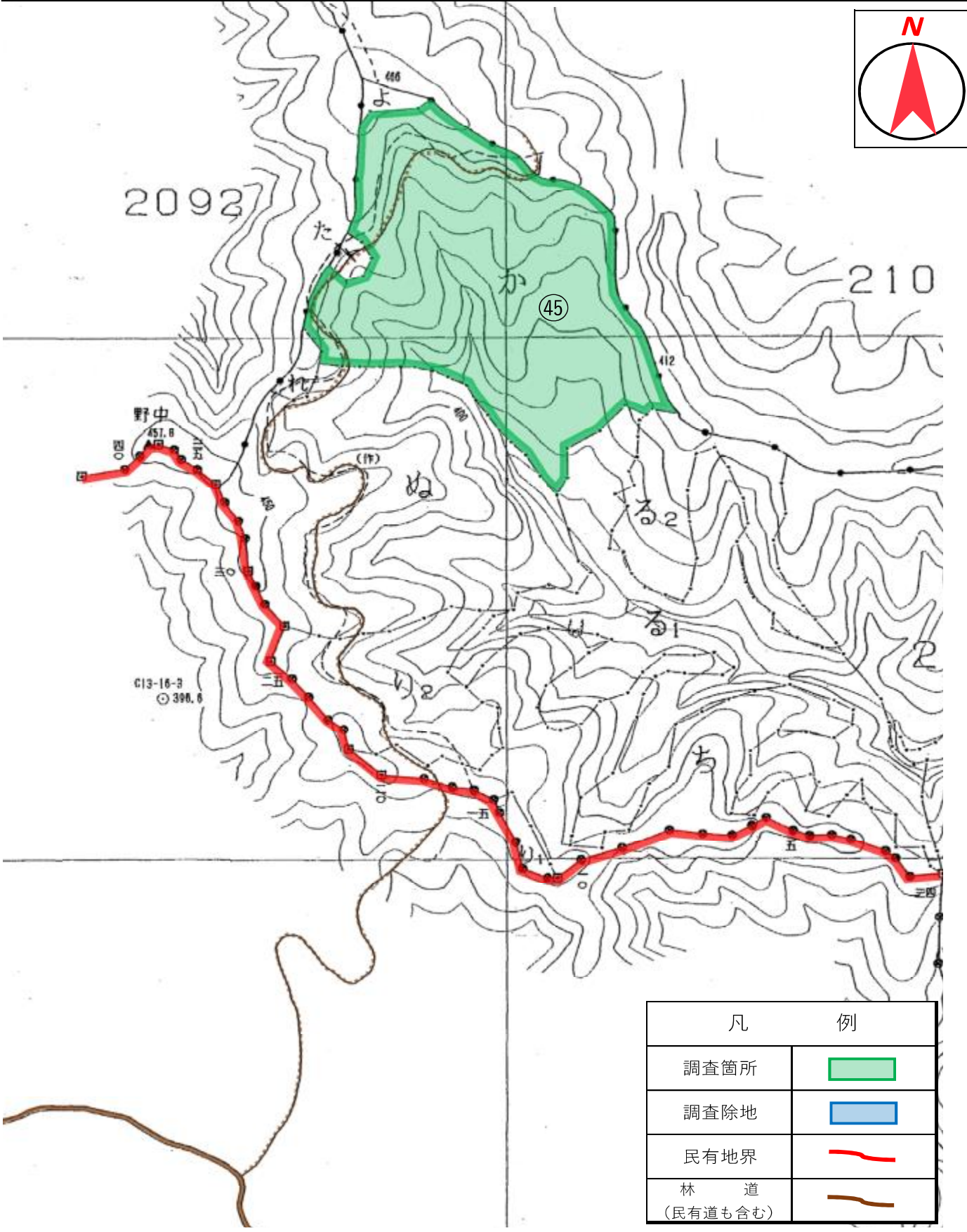

1 : 5,000

令和8年度旧避難指示区域等内国有林における森林整備の実施に必要な放射性物質関係調査事業
歩行サーベイ等調査箇所位置図
場所： 福島県南相馬市小高区大富字堺沢国有林 2100 林班 む小班
(別紙1 No.44 位置図番号16-1)



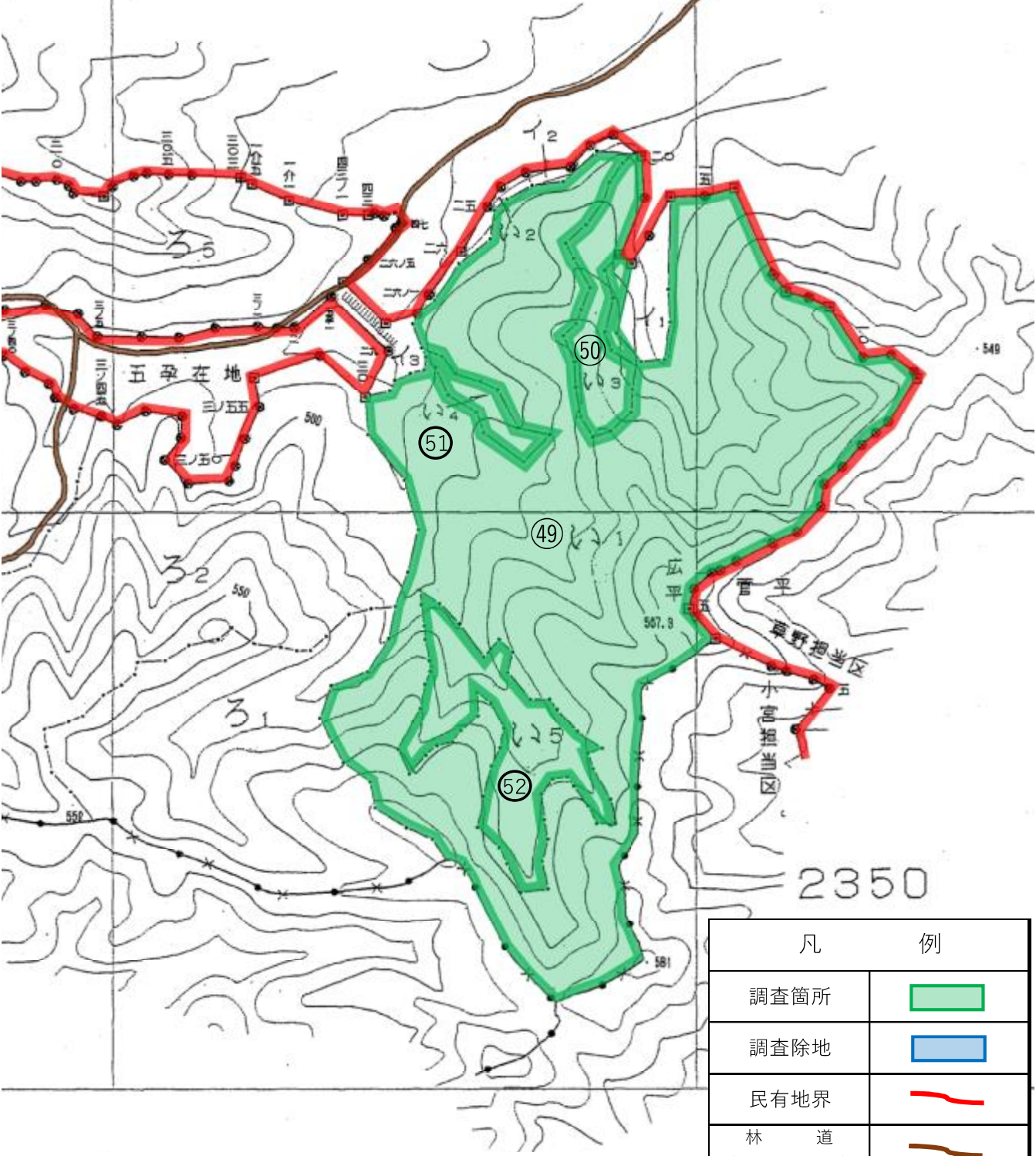

1 : 5,000

令和8年度旧避難指示区域等内国国有林における森林整備の実施に必要な放射性物質関係調査事業
歩行サーベイ等調査箇所位置図
場所：福島県南相馬市小高区金谷字野中国有林 2102 林班 か小班
(別紙1 No.45 位置図番号16-2)



1 : 5,000

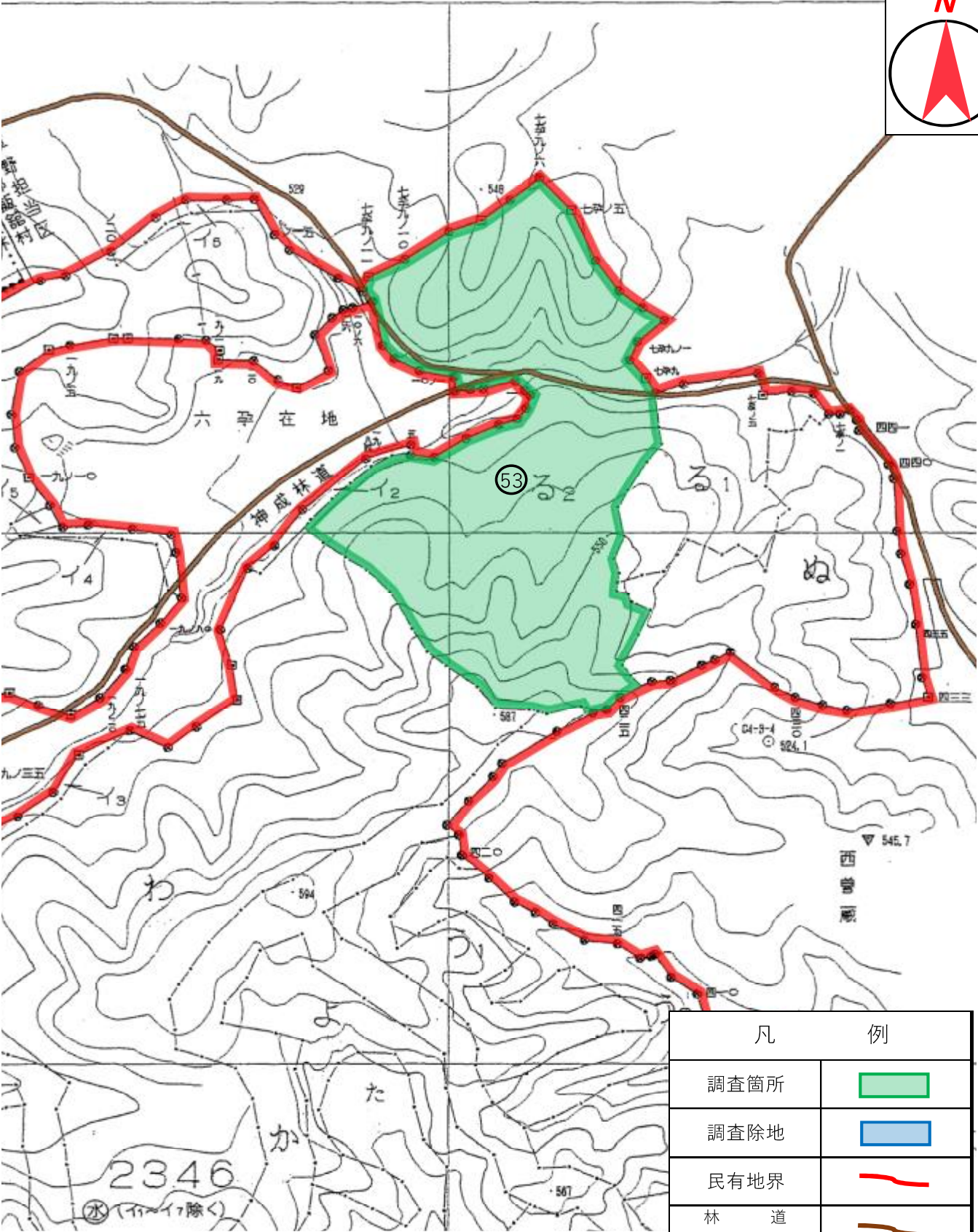

令和8年度旧避難指示区域等内国国有林における森林整備の実施に必要な放射性物質関係調査事業
歩行サーベイ等調査箇所位置図
場所：福島県相馬郡飯館村大字前田字前田国国有林 2345 林班 い1,3,4,5 小班
(別紙1 No.49~52 位置図番号19-1)



凡	例
調査箇所	
調査除地	
民有地界	
林道 (民有道も含む)	

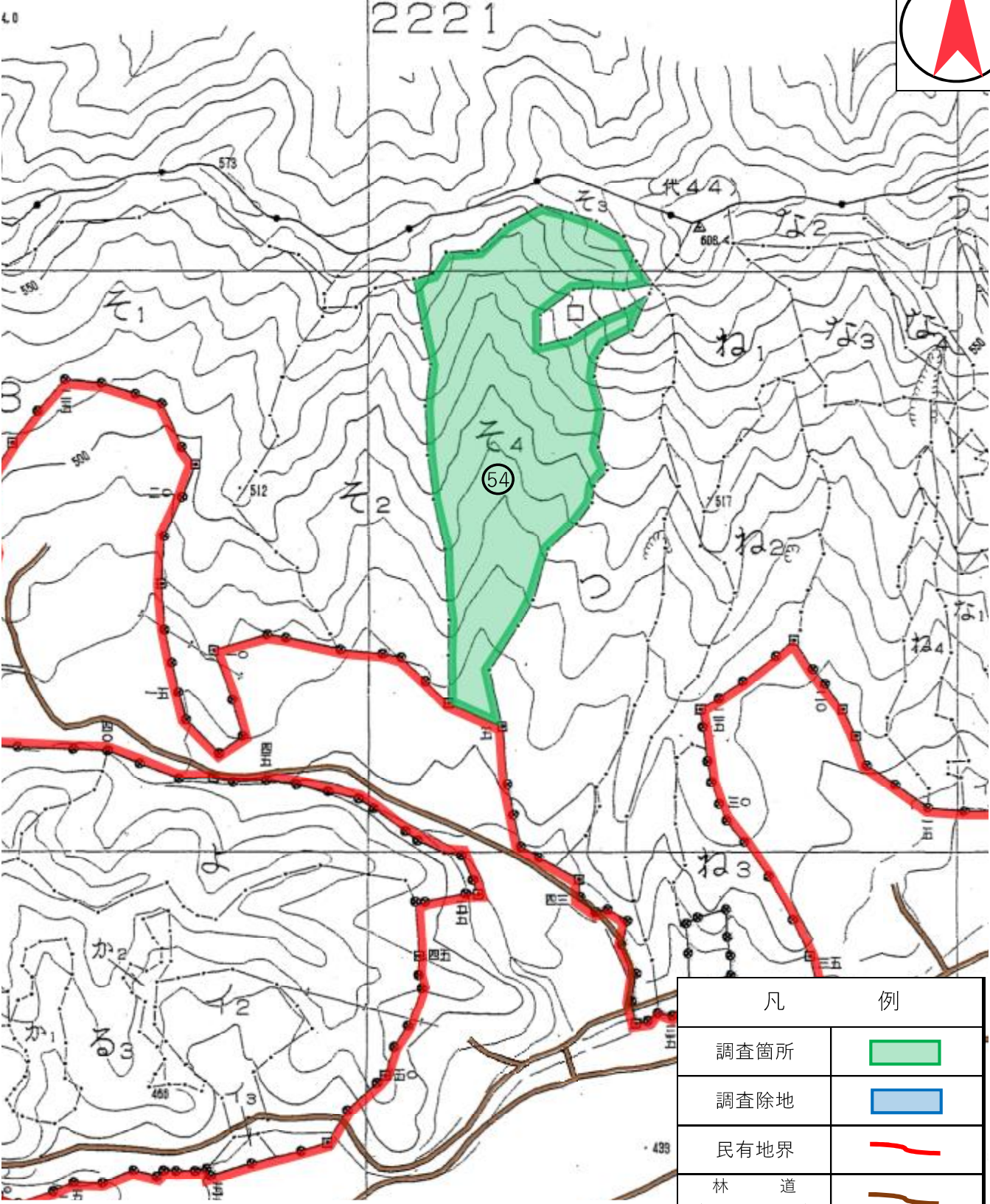

1 : 5,000

令和8年度旧避難指示区域等内国国有林における森林整備の実施に必要な放射性物質関係調査事業
歩行サーベイ等調査箇所位置図
場所：福島県相馬郡飯館村大字前田字前田圃国有林 2346 林班 る2 小班
(別紙1 No.53 位置図番号19-2)



1 : 5,000

令和8年度旧避難指示区域等内国有林における森林整備の実施に必要な放射性物質関係調査事業
歩行サーベイ等調査箇所位置図
場所：福島県相馬郡飯舘村大字前田字前田圃国有林 2348 林班 そ4 小班
(別紙1 No.54 位置図番号20-1)

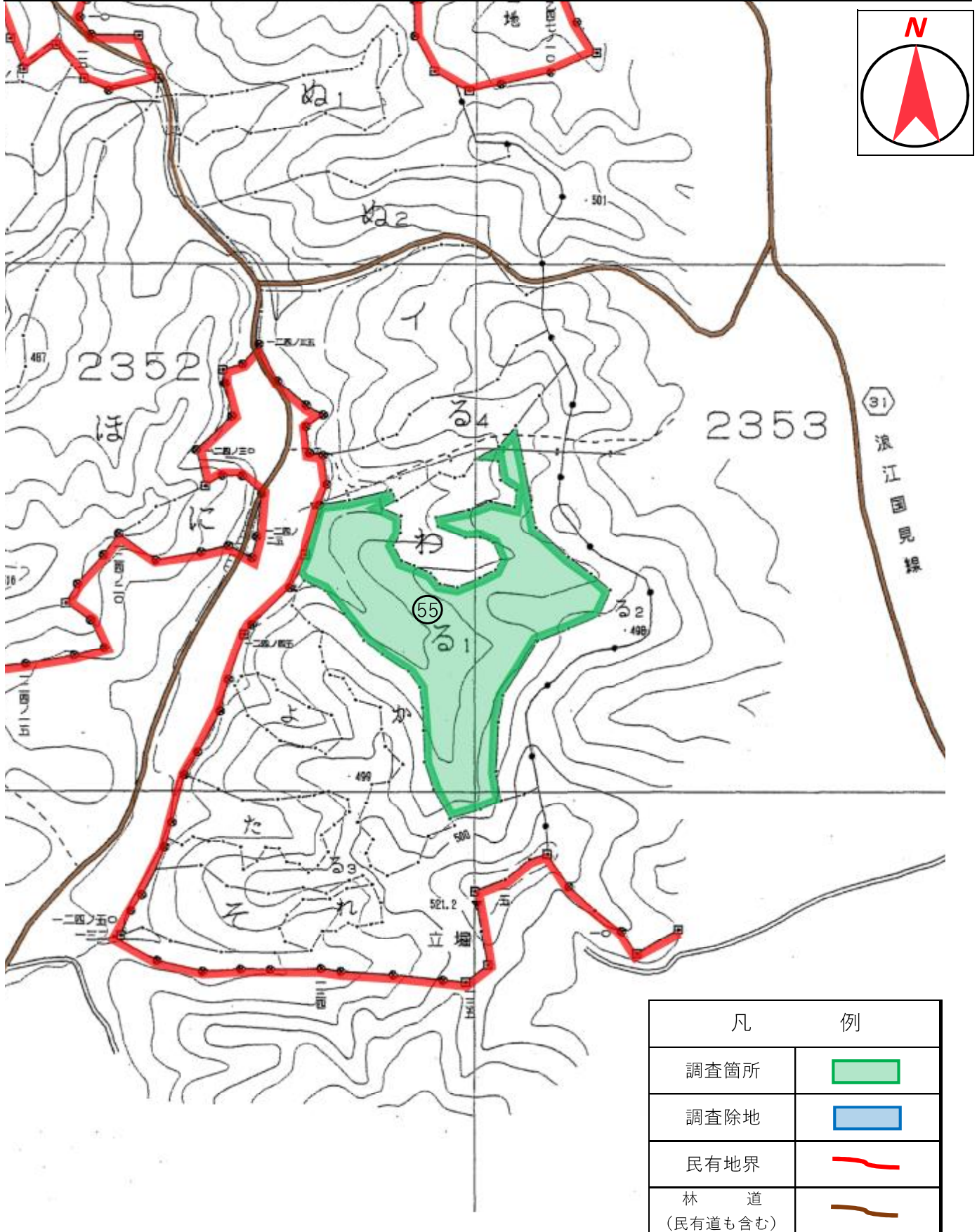


凡	例
調査箇所	
調査除地	
民有地界	
林道 (民有道も含む)	

1 : 5,000

令和8年度旧避難指示区域等内国有林における森林整備の実施に必要な放射性物質関係調査事業
歩行サーベイ等調査箇所位置図

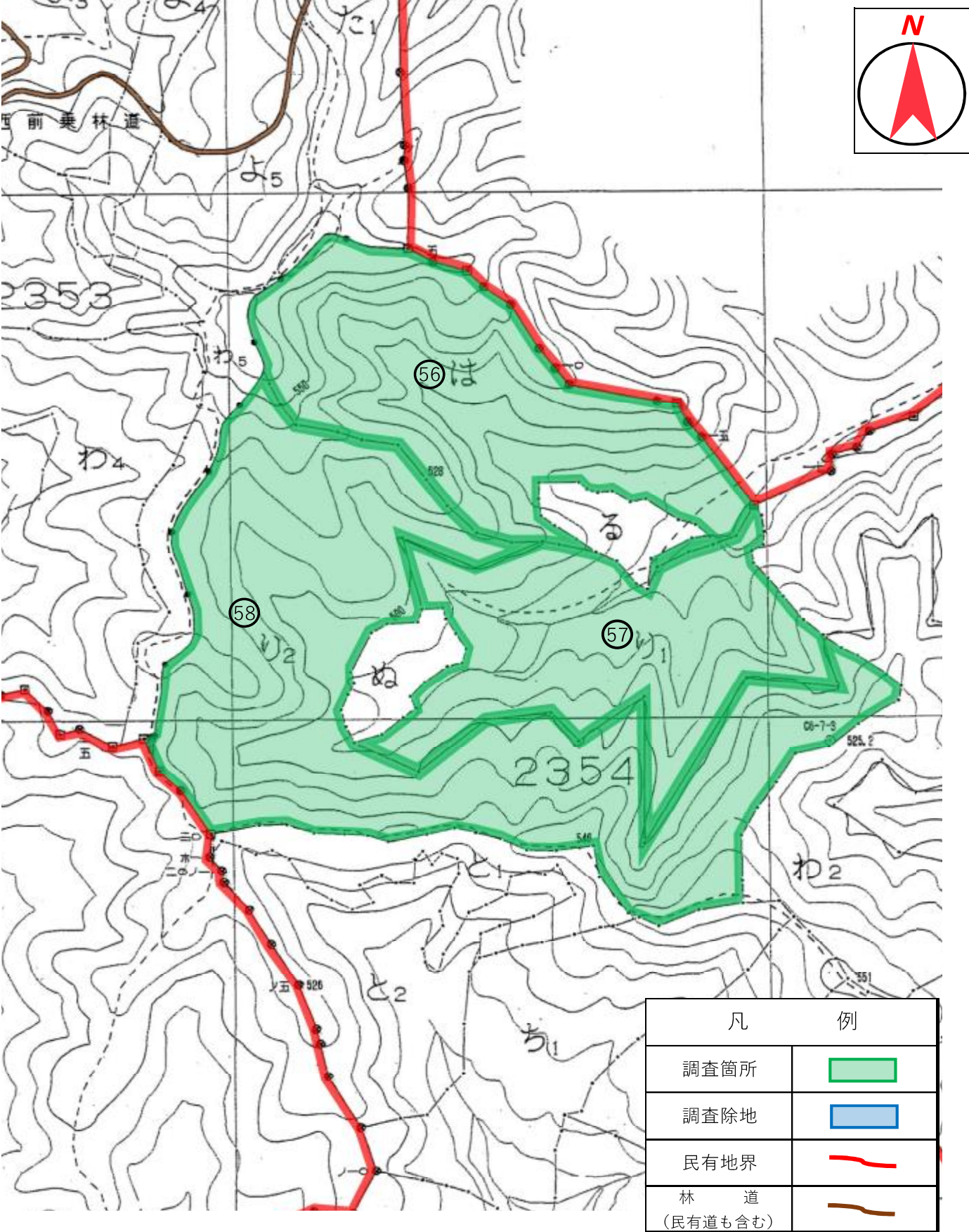
場所： 福島県相馬郡飯館村大字深谷字們立国有林 2352 林班 る1 小班
(別紙1 No.55 位置図番号20-2)



1 : 5,000

凡	例
調査箇所	
調査除地	
民有地界	
林道 (民有道も含む)	

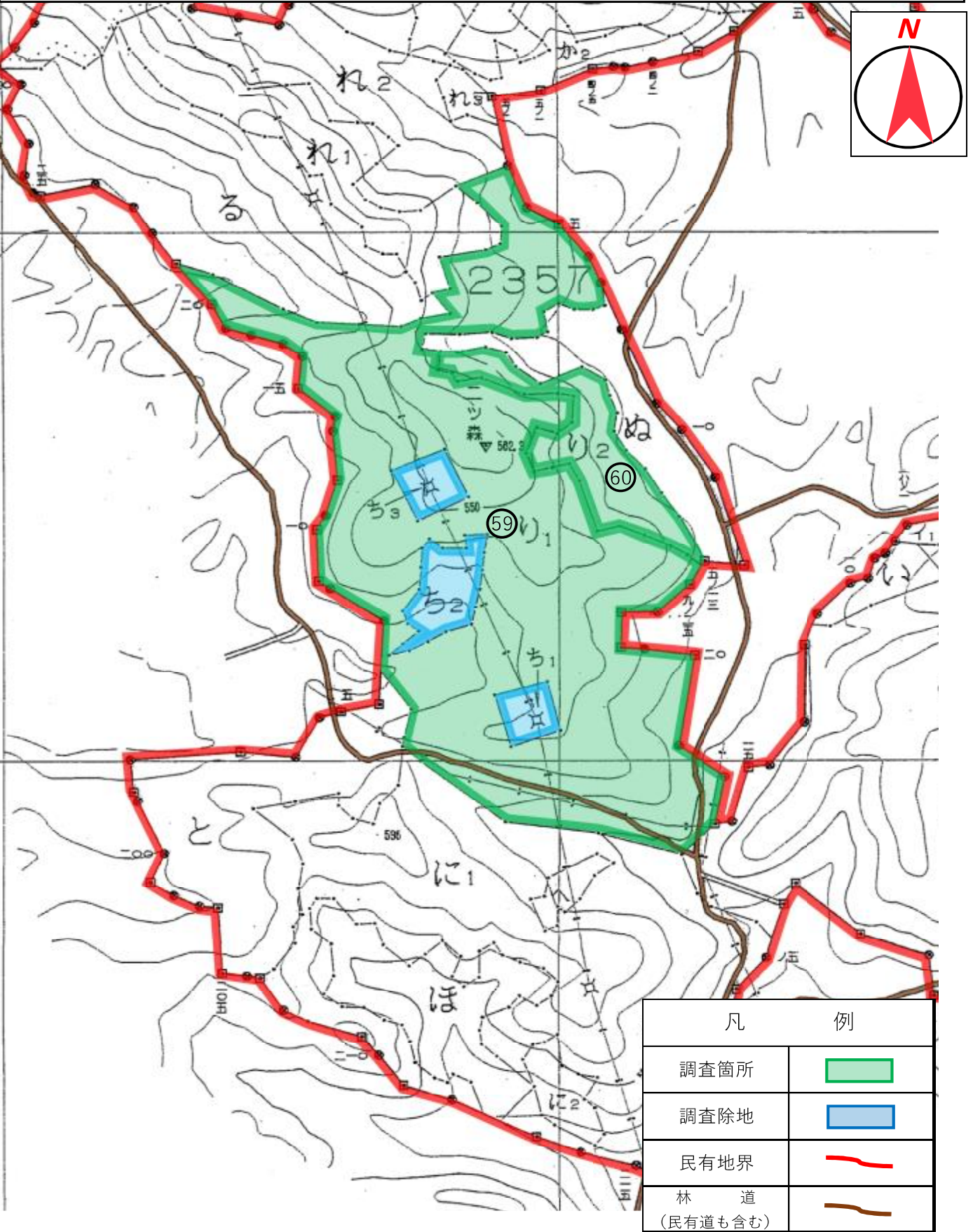
令和8年度旧避難指示区域等内国有林における森林整備の実施に必要な放射性物質関係調査事業
歩行サーベイ等調査箇所位置図
場所：福島県相馬郡飯舘村大字草野字ニッ森国有林 2354 林班 リ1～2 小班
(別紙1 No.56～58 位置図番号21-1)



1 : 5,000


令和8年度旧避難指示区域等内国国有林における森林整備の実施に必要な放射性物質関係調査事業
歩行サーベイ等調査箇所位置図

場所：福島県相馬郡飯館村大字草野字ニッ森国有林 2357 林班 リ1～2 小班
(別紙1 No.59～60 位置図番号22-1)

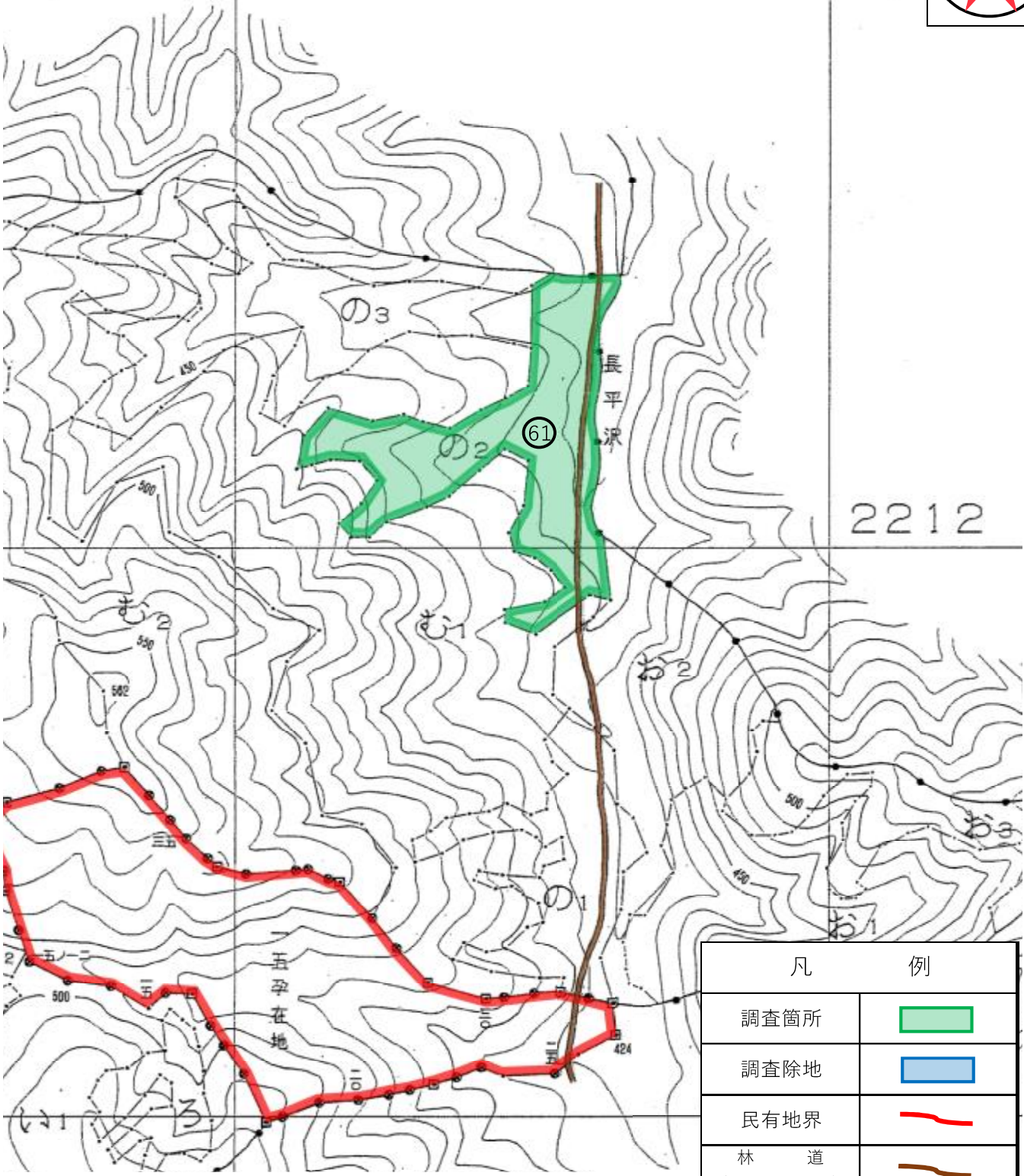


1 : 5,000

令和8年度旧避難指示区域等内国有林における森林整備の実施に必要な放射性物質関係調査事業
歩行サーベイ等調査箇所位置図
場所：福島県相馬郡飯館村大字草野字ニッ森国有林 2358 林班 の2 小班
(別紙1 No.61 位置図番号22-2)



2213

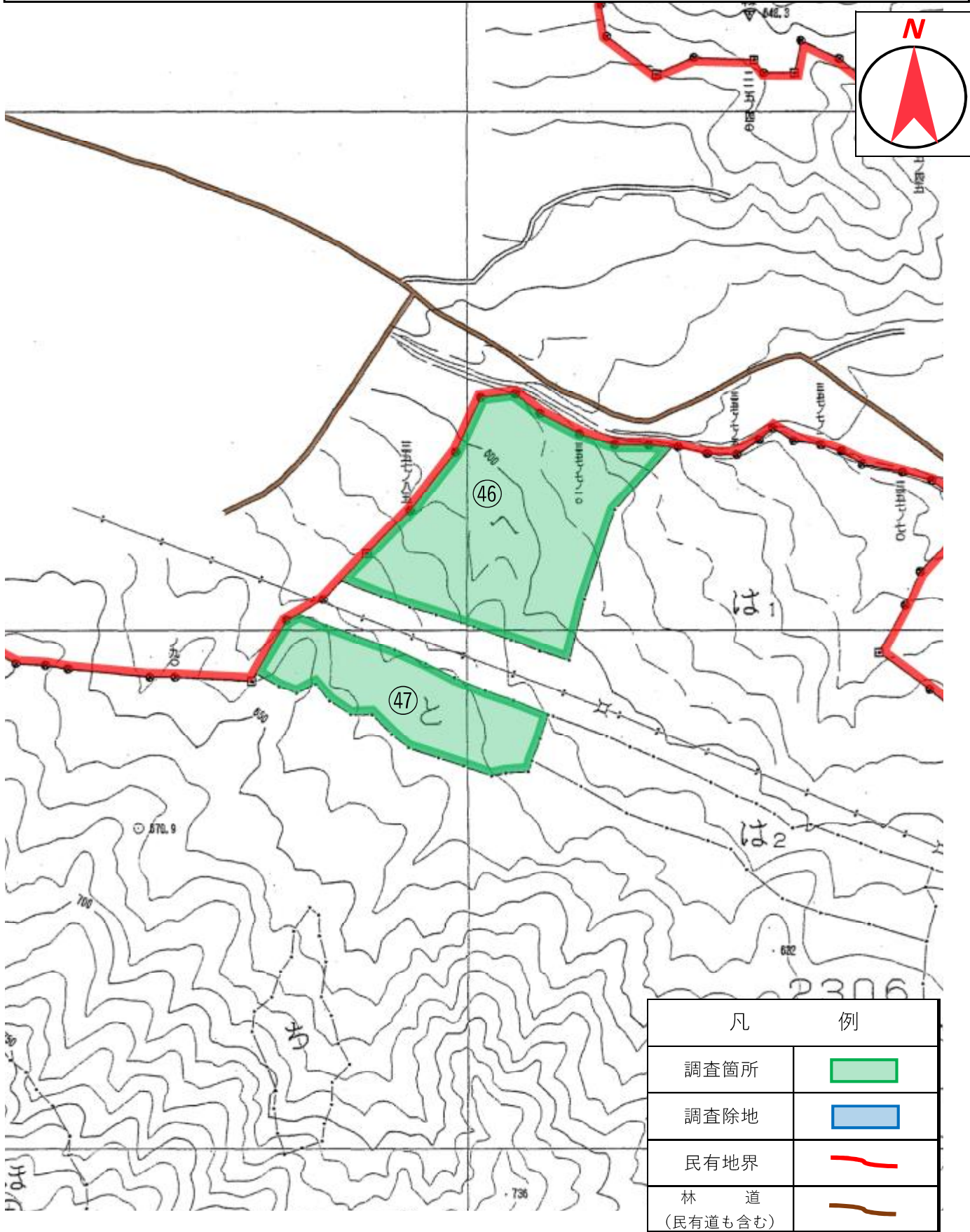


2212

凡	例
調査箇所	
調査除地	
民有地界	
林道 (民有道も含む)	

1 : 5,000

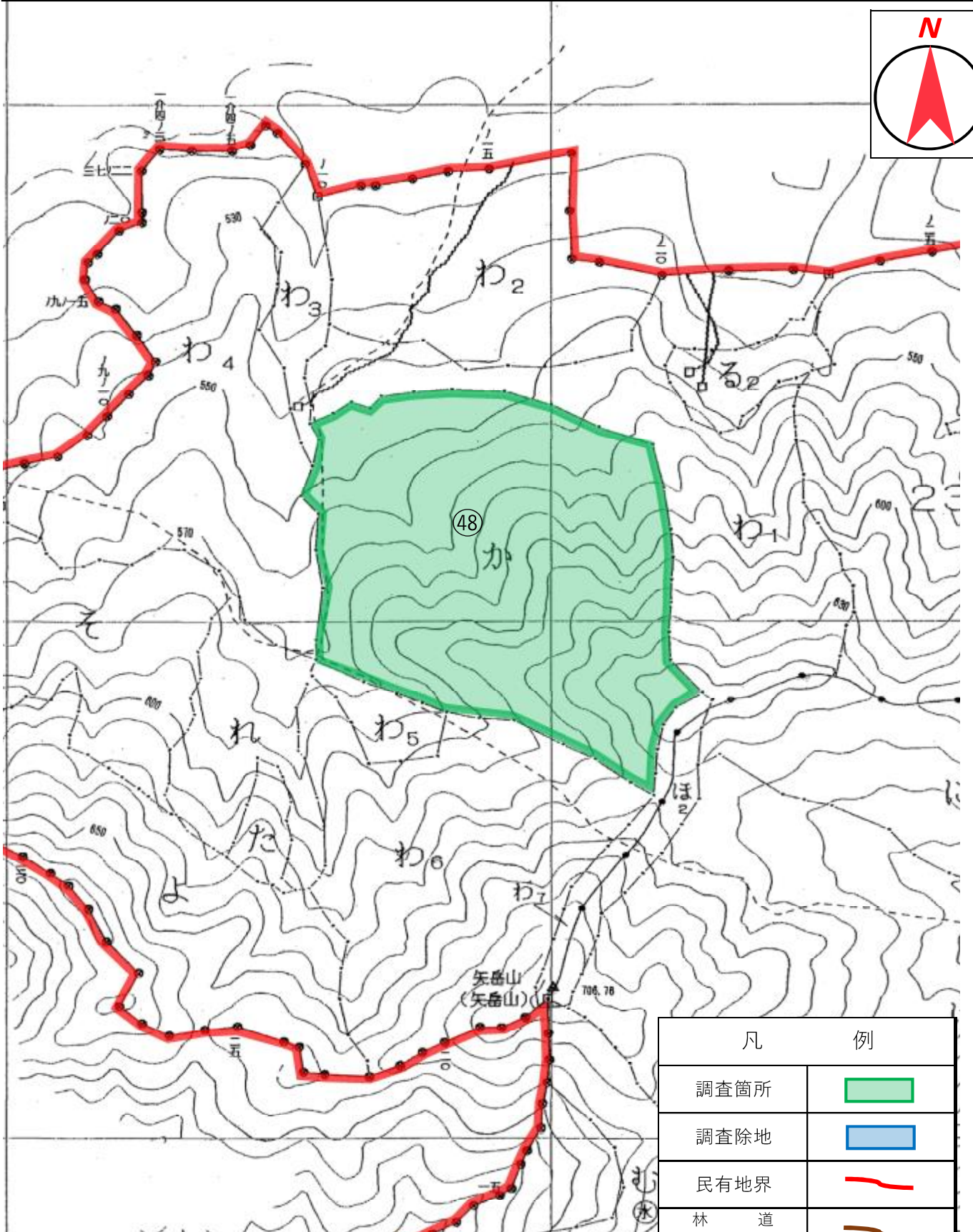

令和8年度旧避難指示区域等内国有林における森林整備の実施に必要な放射性物質関係調査事業
歩行サーベイ等調査箇所位置図
場所：福島県相馬郡飯館村大字長泥字長泥国有林 2306 林班 へ、と 小班
(別紙1 No.46~47 位置図番号17-1)



1 : 5,000

令和8年度旧避難指示区域等内国有林における森林整備の実施に必要な放射性物質関係調査事業
歩行サーベイ等調査箇所位置図

場所： 福島県相馬郡飯館村大字関沢字関場国有林 2330 林班 か 小班
(別紙 1 No.48 位置図番号18-1)



凡	例
調査箇所	
調査除地	
民有地界	
林道 (民有道も含む)	

1 : 5,000