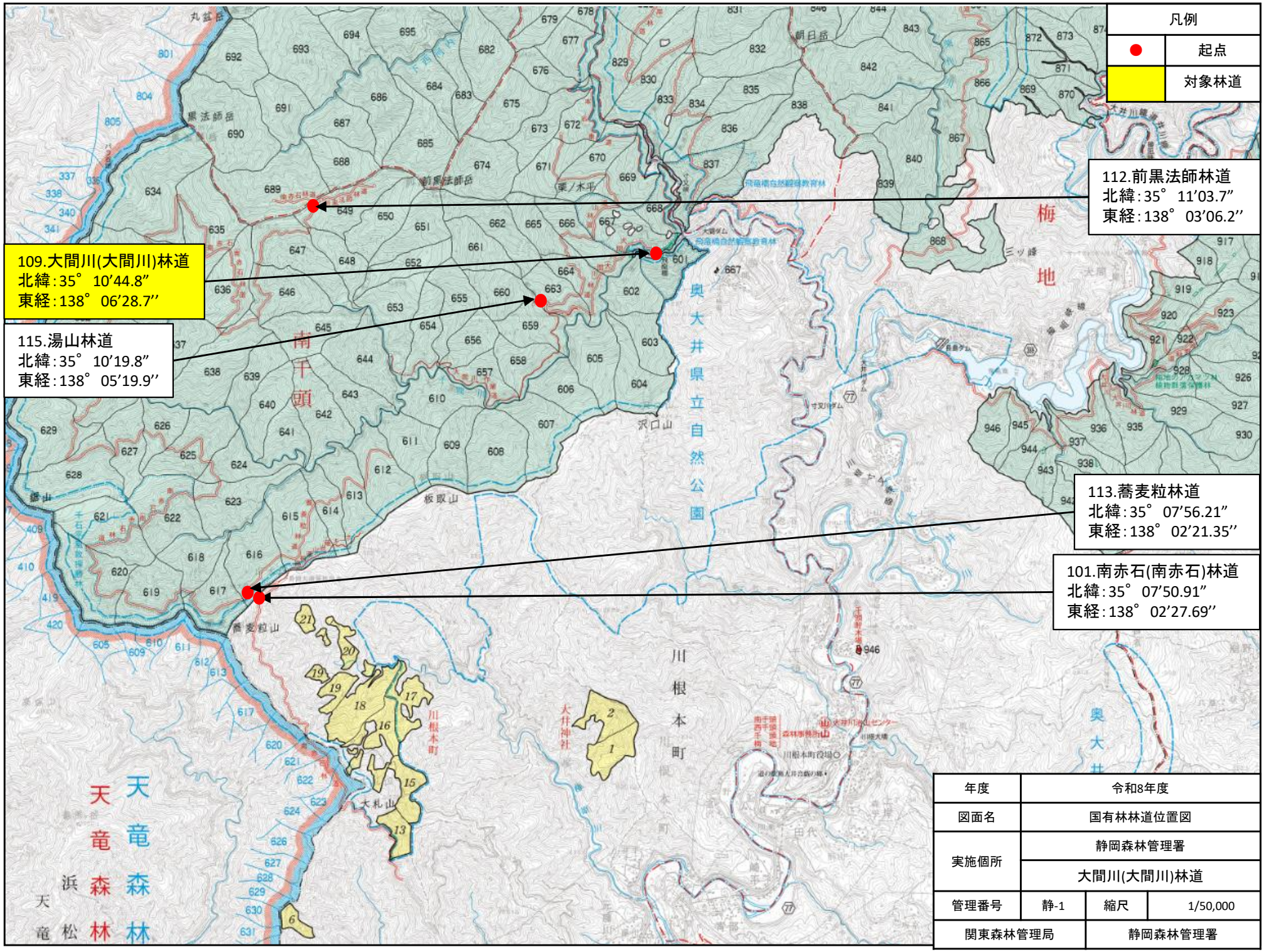
凡例
起点
対象林道
112.前黒法師林道
北緯:35° 11'03.7"
東経:138° 03'06.2''
109.大間川(大間川)林道
北緯:35° 10'44.8"
東経:138° 06'28.7''
115.湯山林道
北緯:35° 10'19.8"
東経:138° 05'19.9''
113.蕎麦粒林道
北緯:35° 07'56.21"
東経:138° 02'21.35''
101.南赤石(南赤石)林道
北緯:35° 07'50.91"
東経:138° 02'27.69''
奥大井県立自然公園
南千頭
梅地
川根本町
天竜森林
浜松
年度
令和8年度
図面名
国有林林道位置図
実施個所
静岡森林管理署
大間川(大間川)林道
管理番号
静-1
縮尺
1/50,000
関東森林管理局
静岡森林管理署

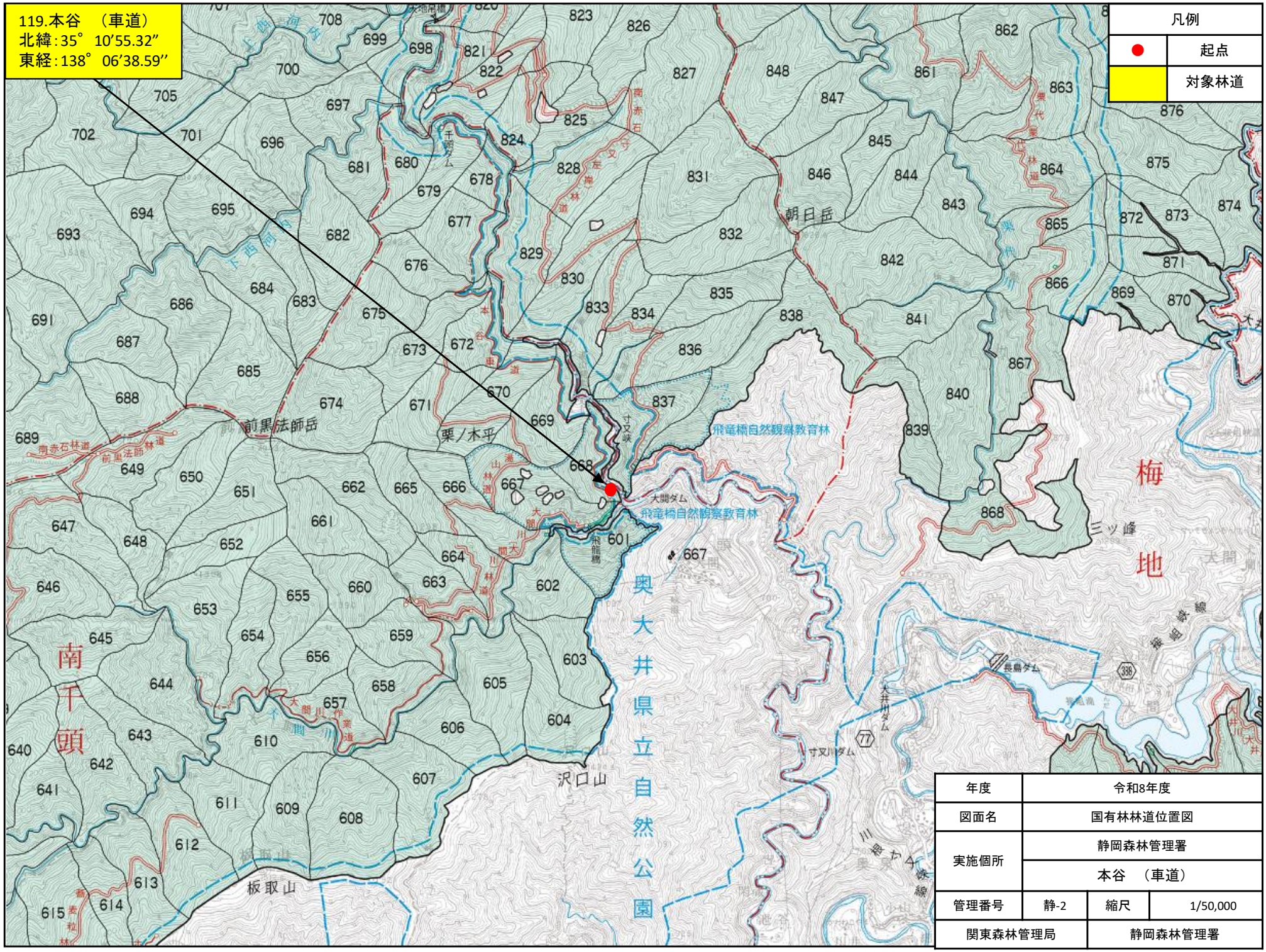

年度	令和8年度		
図面名	国有林林道位置図		
実施個所	静岡森林管理署		
	本谷　（車道）		
管理番号	静-2	縮尺	1/50,000
関東森林管理局	静岡森林管理署		

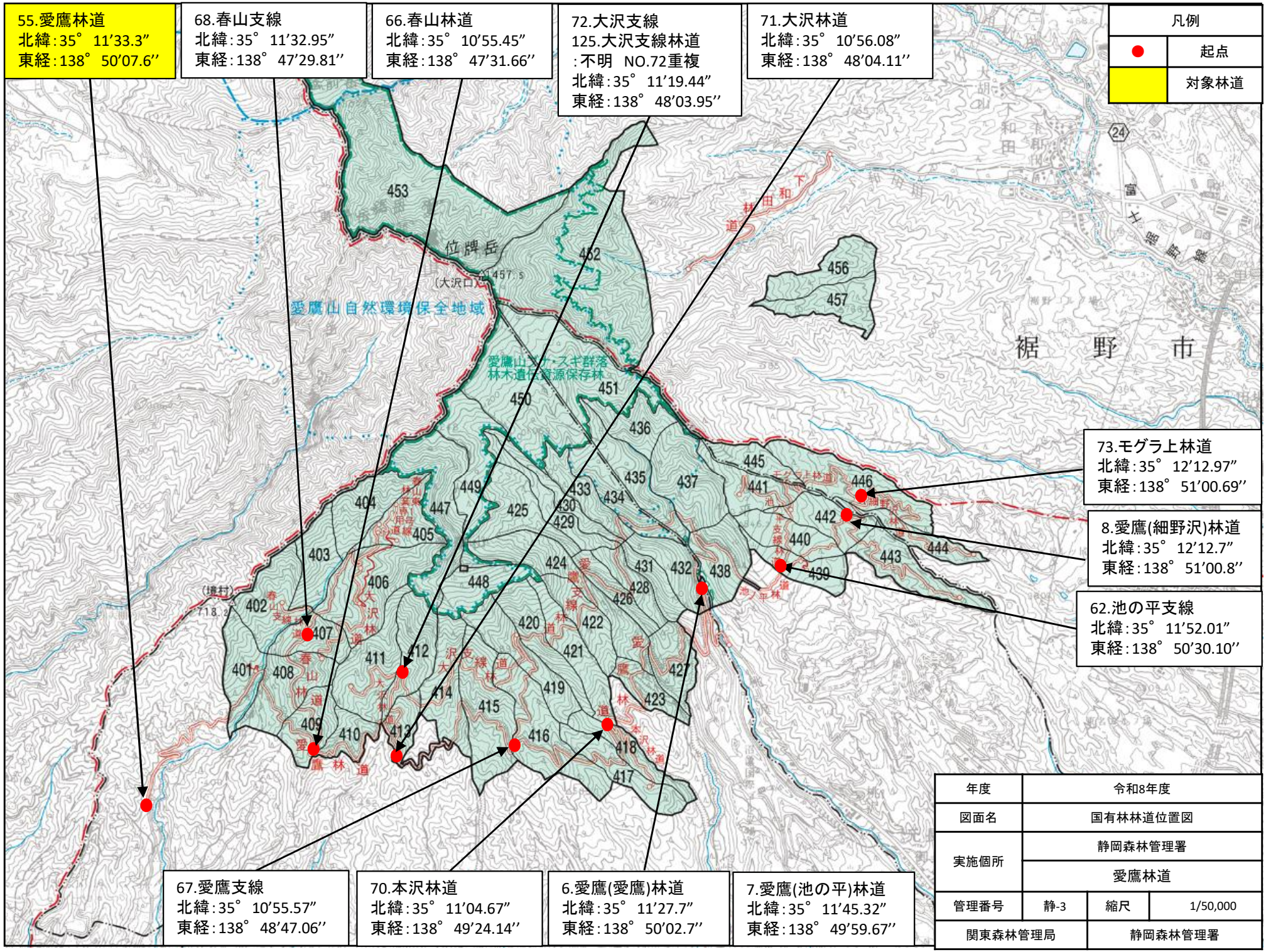

年度	令和8年度		
図面名	国有林林道位置図		
実施個所	静岡森林管理署		
	愛鷹林道		
管理番号	静-3	縮尺	1/50,000
関東森林管理局	静岡森林管理署		

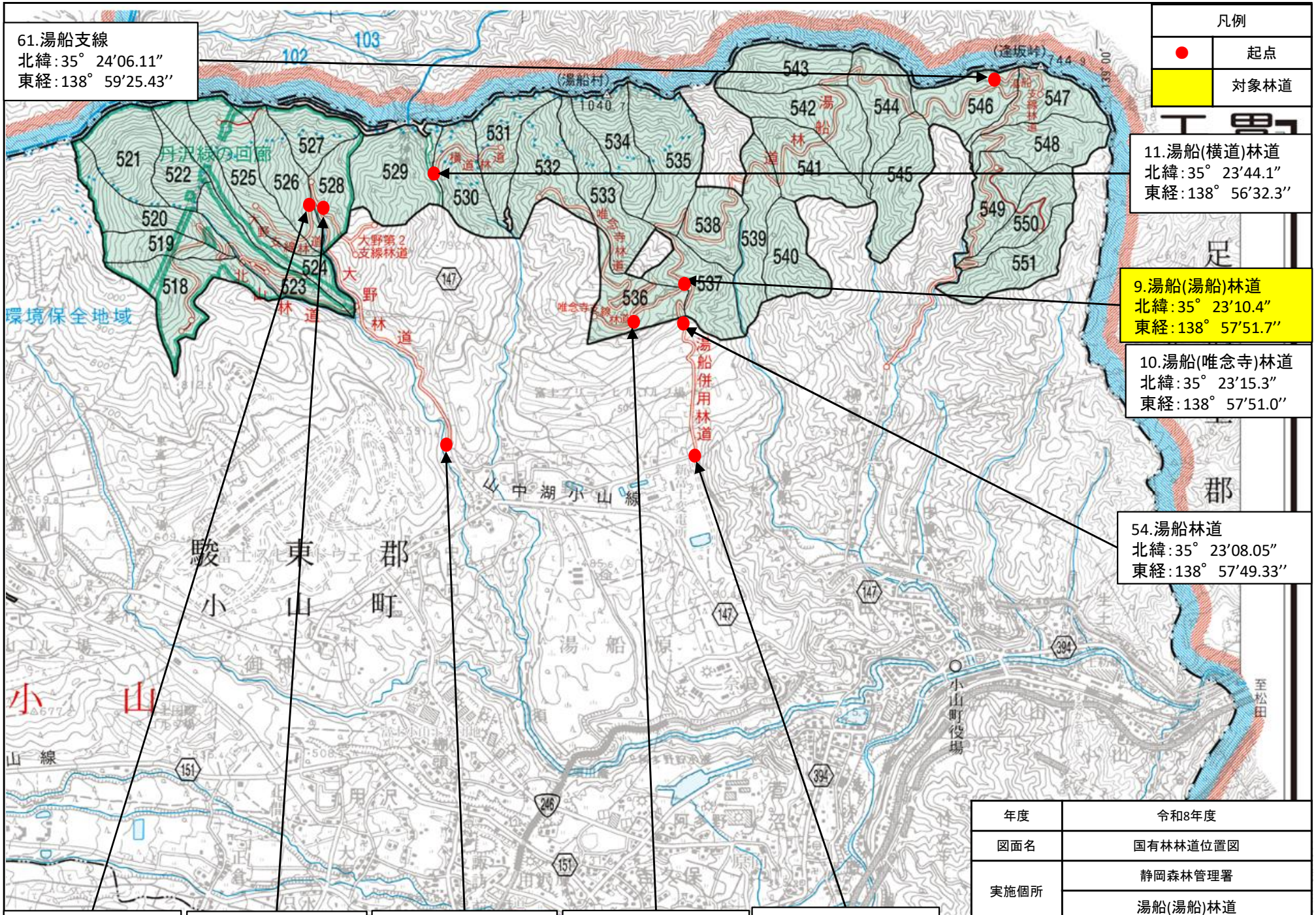

年度	令和8年度		
図面名	国有林林道位置図		
実施個所	静岡森林管理署		
	湯船(湯船)林道		
管理番号	静-4	縮尺	1/50,000
関東森林管理局	静岡森林管理署		