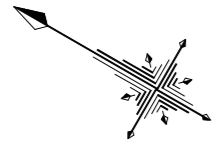


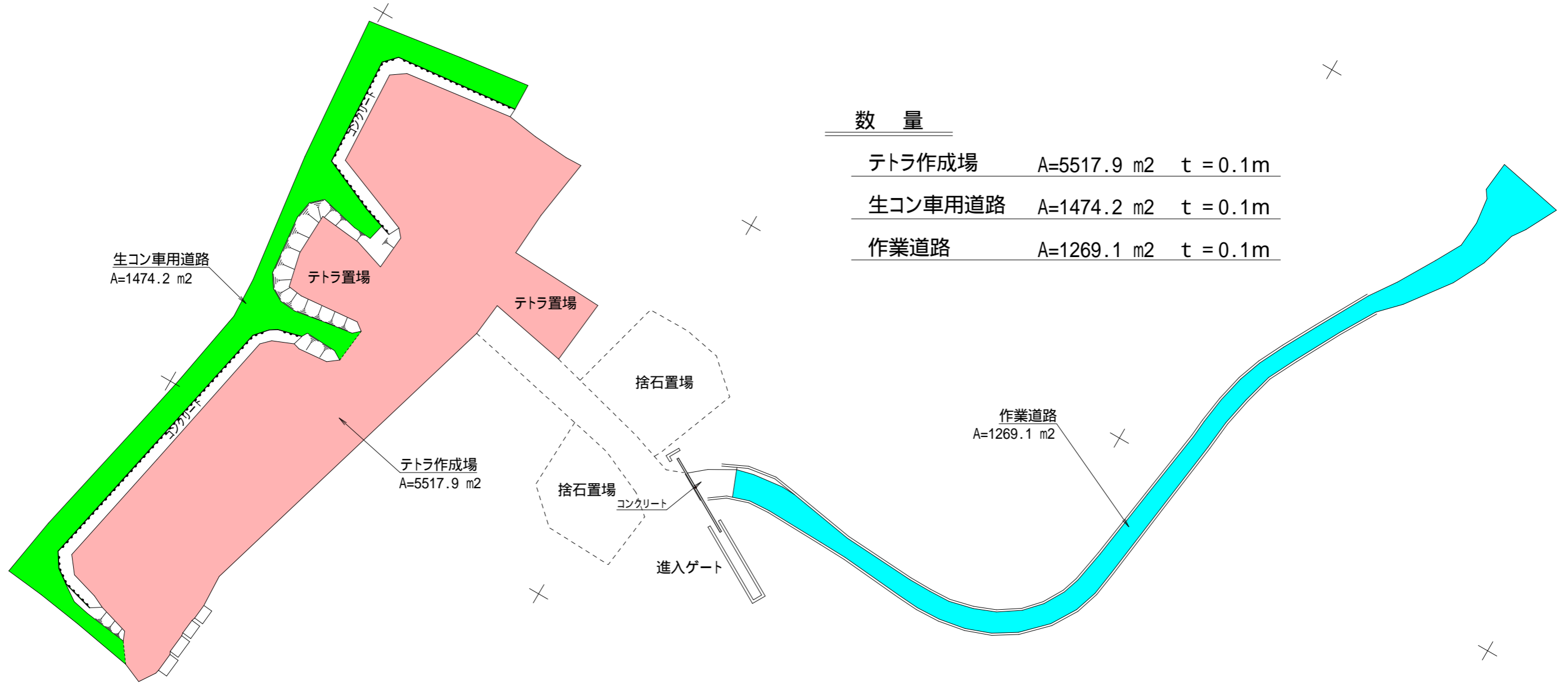
平面図

S=1:1000



数量

| | | |
|---------|-------------------------|----------|
| テトラ作成場 | A=5517.9 m ² | t = 0.1m |
| 生コン車用道路 | A=1474.2 m ² | t = 0.1m |
| 作業道路 | A=1269.1 m ² | t = 0.1m |



生コン車用道路
A=1474.2 m²

テトラ置場

テトラ置場

テトラ作成場
A=5517.9 m²

捨石置場

捨石置場

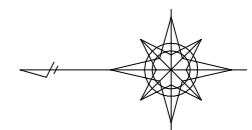
コンクリート

進入ゲート

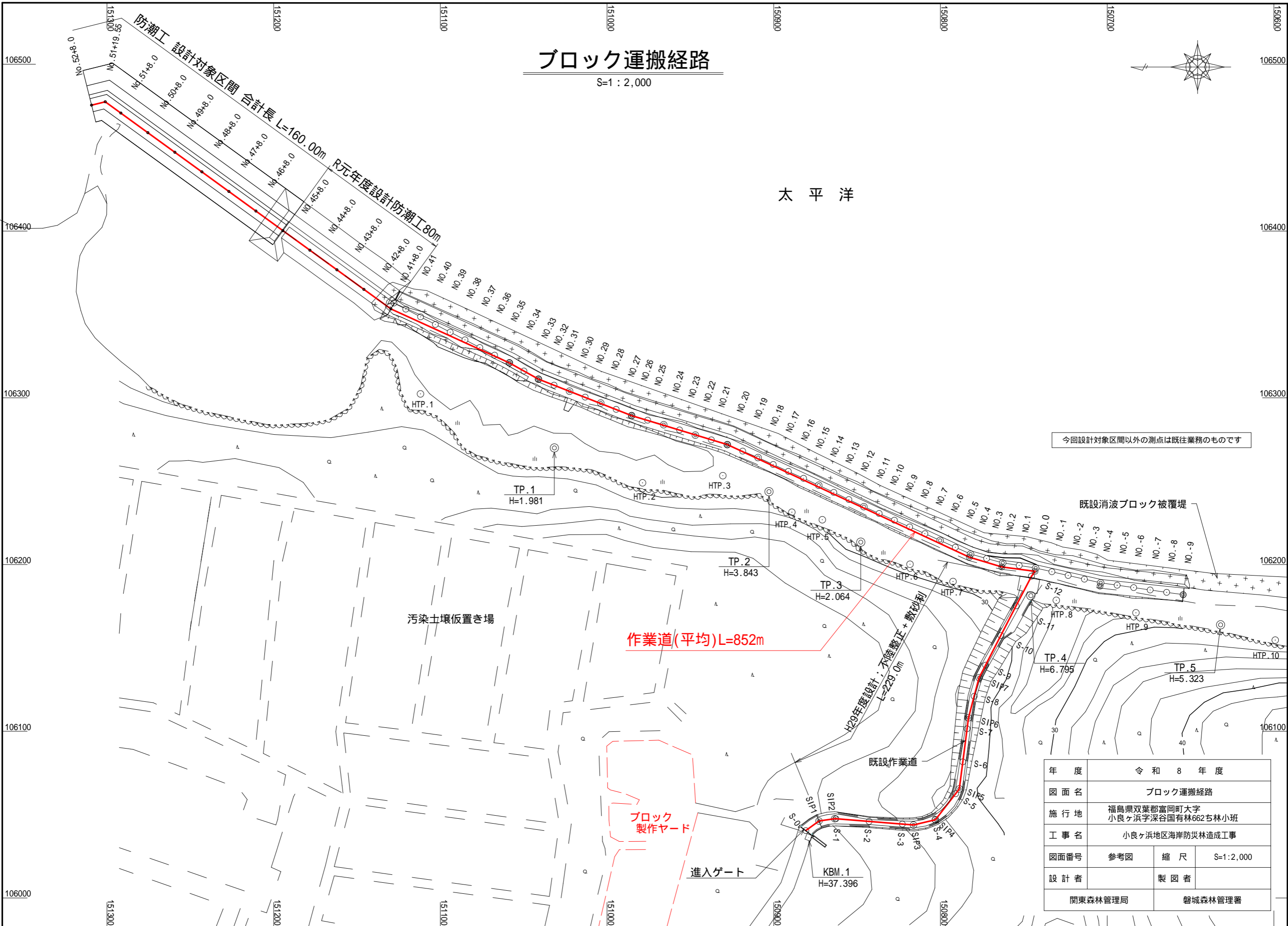
作業道路
A=1269.1 m²

ブロック運搬経路

S=1:2,000



太平洋



今回設計対象区間以外の測点は既往業務のものです

既設消波ブロック被覆堤

汚染土壌仮置き場

作業道(平均)L=852m

H29年度設計:不陸整正+敷砂利
L=229.0m

ブロック
製作ヤード

進入ゲート

| | | | |
|---------|----------------------------------|---------|-----------|
| 年度 | 令和8年度 | | |
| 図面名 | ブロック運搬経路 | | |
| 施行地 | 福島県双葉郡富岡町大字 小良ヶ浜字深谷国有林662乙林小班 | | |
| 工事名 | 小良ヶ浜地区海岸防災林造成工事 | | |
| 図面番号 | 参考図 | 縮尺 | S=1:2,000 |
| 設計者 | 製図者 | | |
| 関東森林管理局 | | 磐城森林管理署 | |