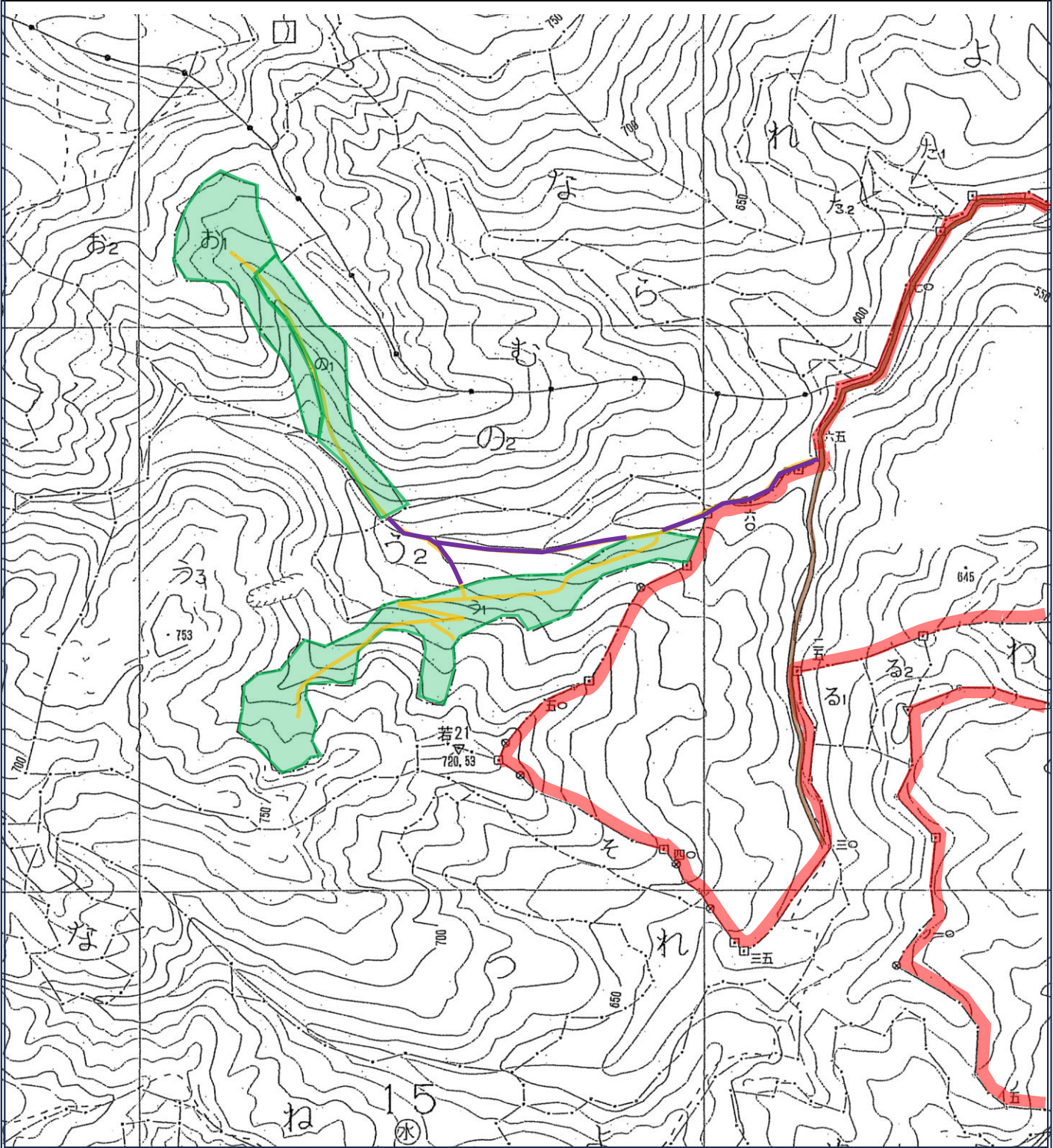


下 刈 請 負 箇 所 位 置 図








所在地：福島県会津若松市湊町大字共和字背焙峠国有林15う1林小班外

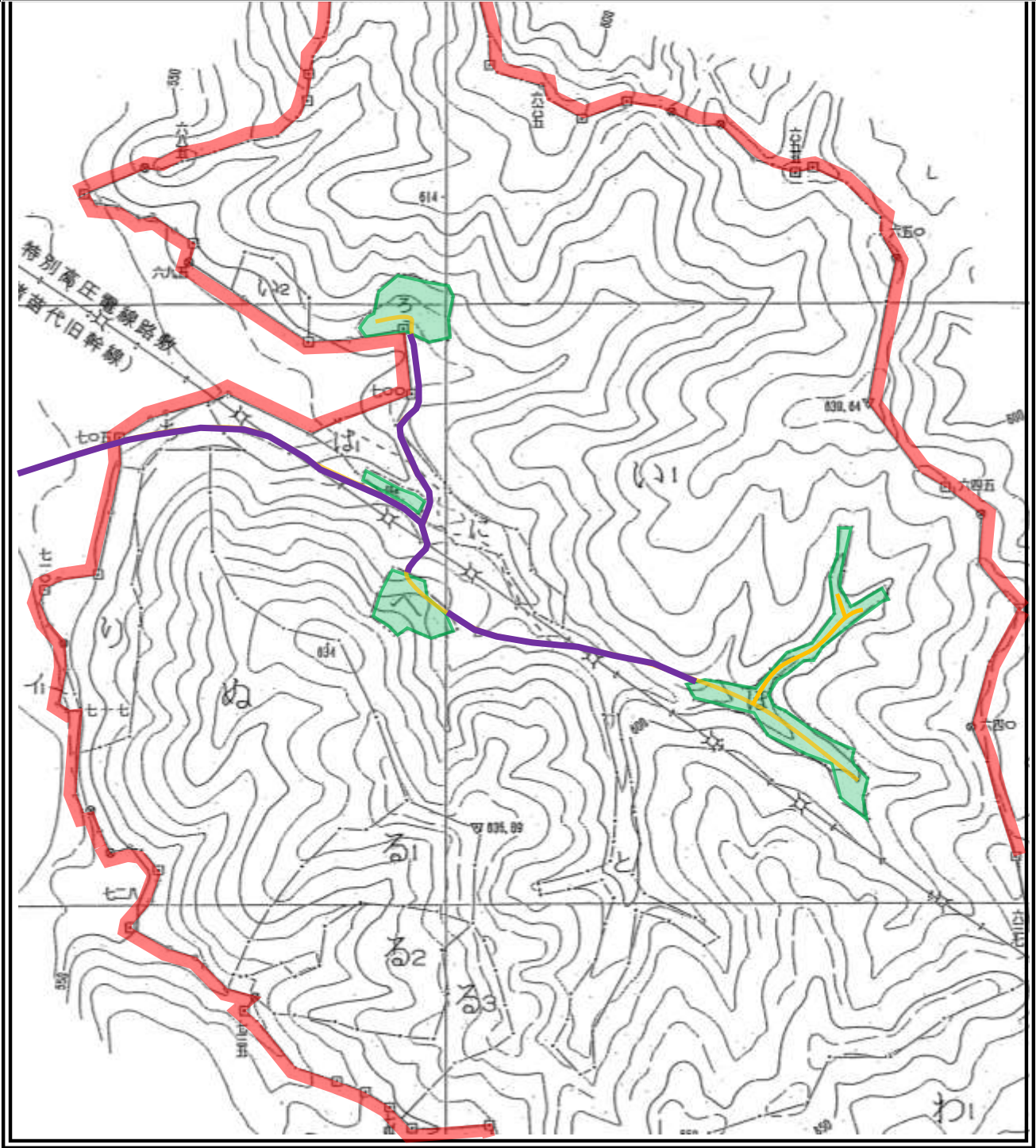
面 積	林小班	15う1	15の1	15お1		
	区域面積(ha)	1.81	0.70	0.98		
	実行面積(ha)	1.63	0.61	0.94		
	除地面積(ha)	0.18	0.09	0.04		
	備考					
						S= 1 : 5,000
凡 例	実行区域	除地	官民界	自動車道	作業道	歩道



下 刈 請 負 箇 所 位 置 図








所在地：福島県会津若松市湊町大字平潟字平潟山国有林18ろ林小班外3

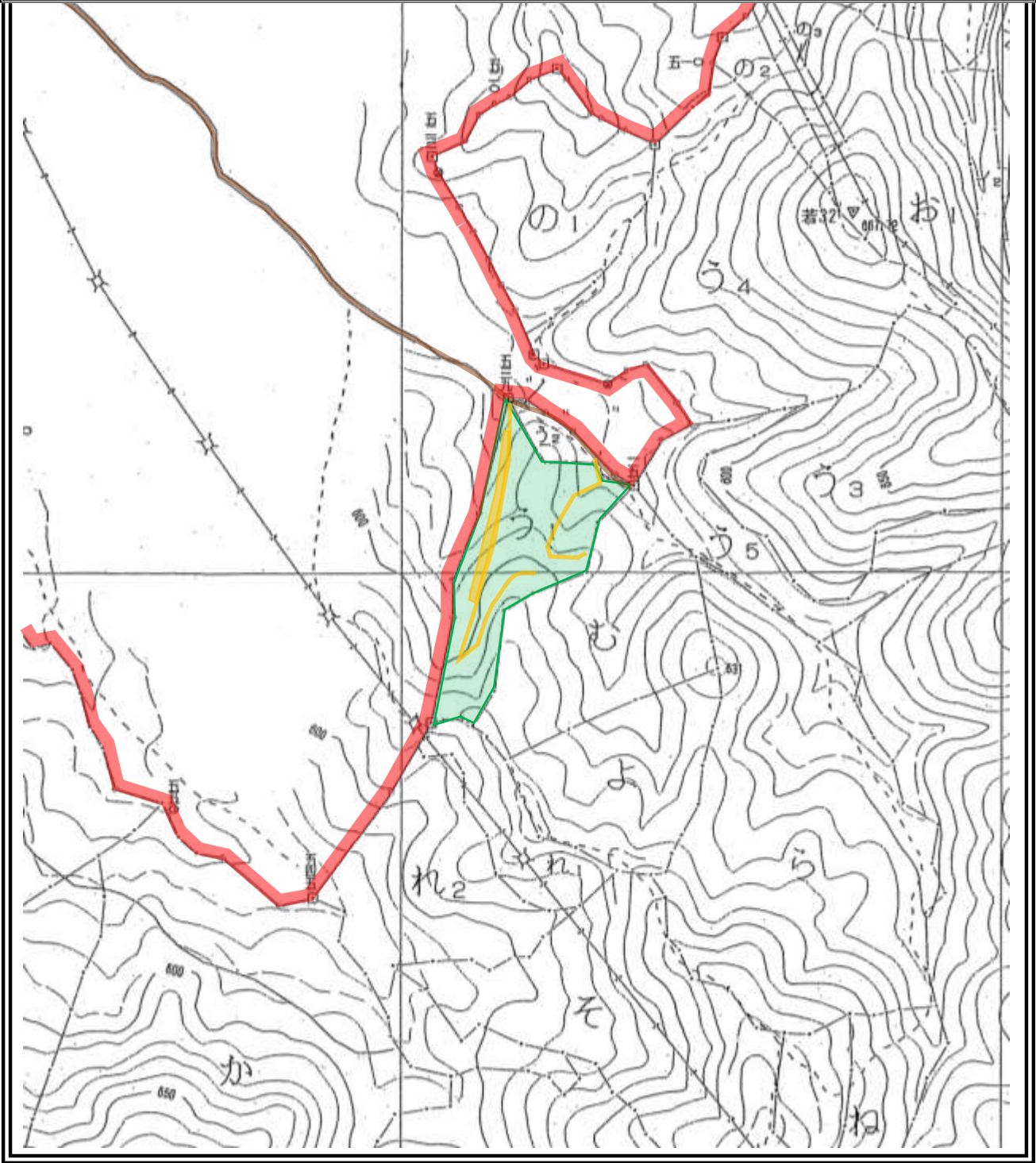
面 積	林小班	18ろ	18は2	18ほ	18へ		 S=1:5,000
	区域面積(ha)	0.32	0.07	0.65	0.25		
	実行面積(ha)	0.30	0.05	0.56	0.23		
	除地面積(ha)	0.02	0.02	0.09	0.02		
	備考						
凡例	実行区域	除地	官民界	自動車道	作業道	歩道	
							



下 刈 請 負 箇 所 位 置 図

所在地：福島県会津若松市湊町大字平潟字平潟山国有林19う1林小班

面 積	林小班	19う1					 S=1:5,000
	区域面積(ha)	1.83					
	実行面積(ha)	1.67					
	除地面積(ha)	0.16					
	備考						
凡例	実行区域	除地	官民界	自動車道	作業道	歩道	
							



下 刈 請 負 箇 所 位 置 図

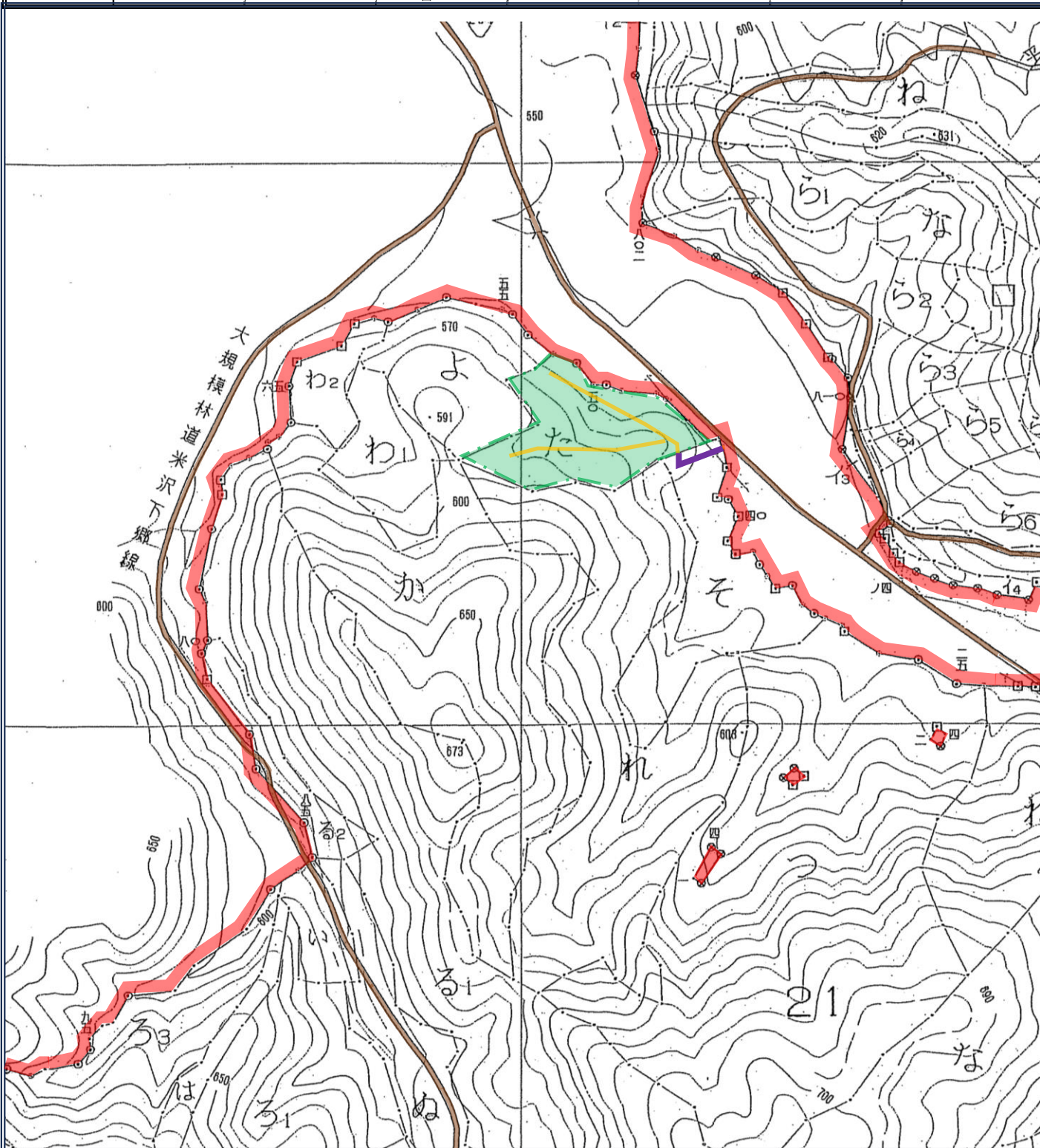
所在地：福島県会津若松市湊町大字平潟字銅屋沢国有林21た林小班

面 積	林小班	21た				
	区域面積(ha)	1.39				
	実行面積(ha)	1.27				
	除地面積(ha)	0.12				
	備考					










S=1:5,000

凡例	実行区域	除地	官民界	自動車道	作業道	歩道

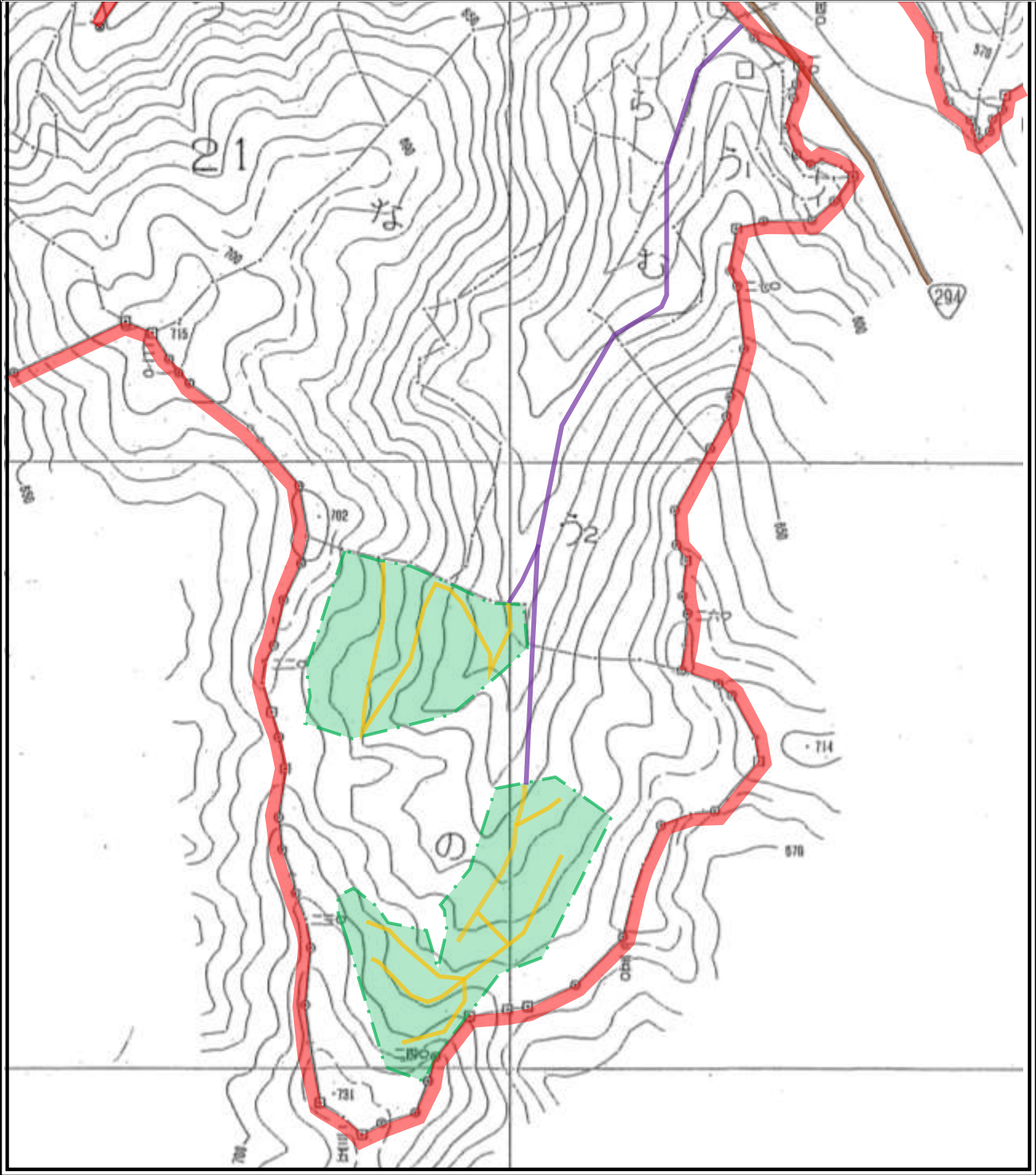


下 刈 請 負 箇 所 位 置 図

所在地：福島県会津若松市湊町大字平潟字銅屋沢入国有林21の林小班外

面 積	林小班	21の					
	区域面積(ha)	4.10					
	実行面積(ha)	3.85					
	除地面積(ha)	0.25					
	備考						
凡 例	実行区域	除地	官民界	自動車道	作業道	歩道	
							

S=1:5,000



下 刈 請 負 箇 所 位 置 図

所在地：福島県南会津郡下郷町大字中山字桜山国有林49お1林小班外2

面 積

林小班	49お1	49お2	49お3		
区域面積(ha)	4.15	4.02	2.77		
実行面積(ha)	3.90	3.71	2.49		
除地面積(ha)	0.25	0.31	0.28		
備考					




S=1:5,000

凡例

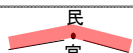
実行区域



除地



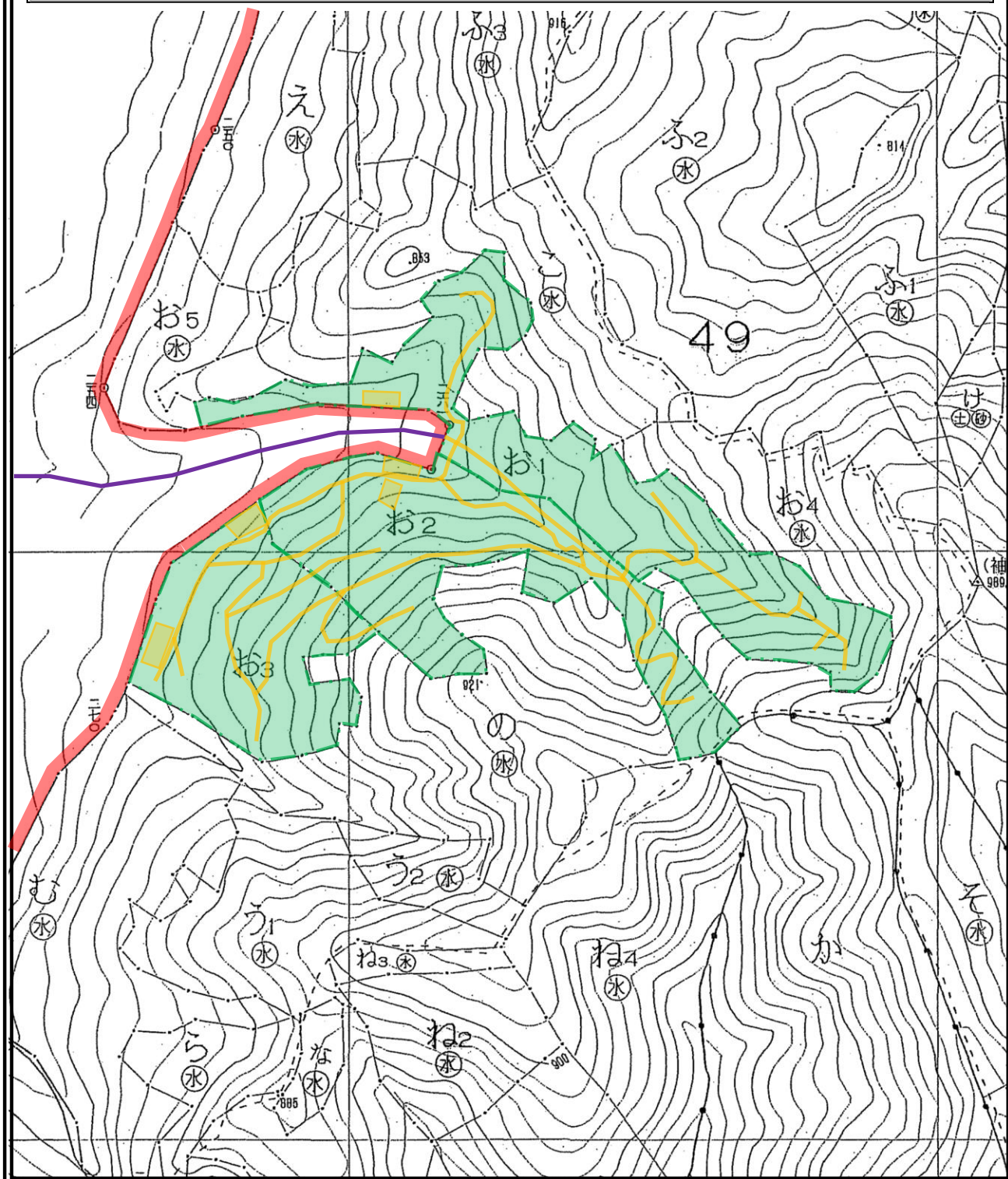
官民界



自動車道

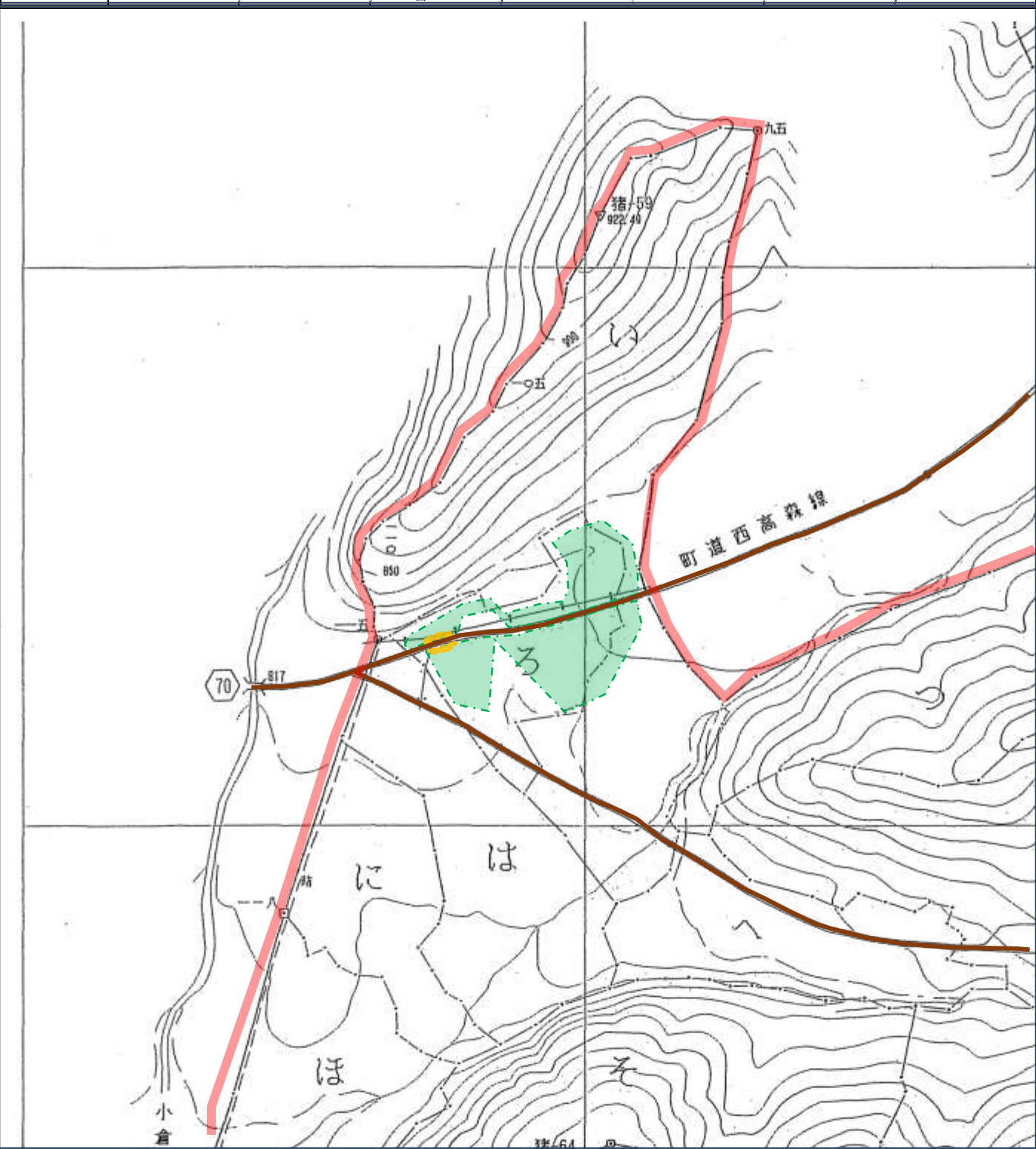


作業道










所在地：福島県耶麻郡猪苗代町大字若宮字吾妻山国有林189㍻林小班

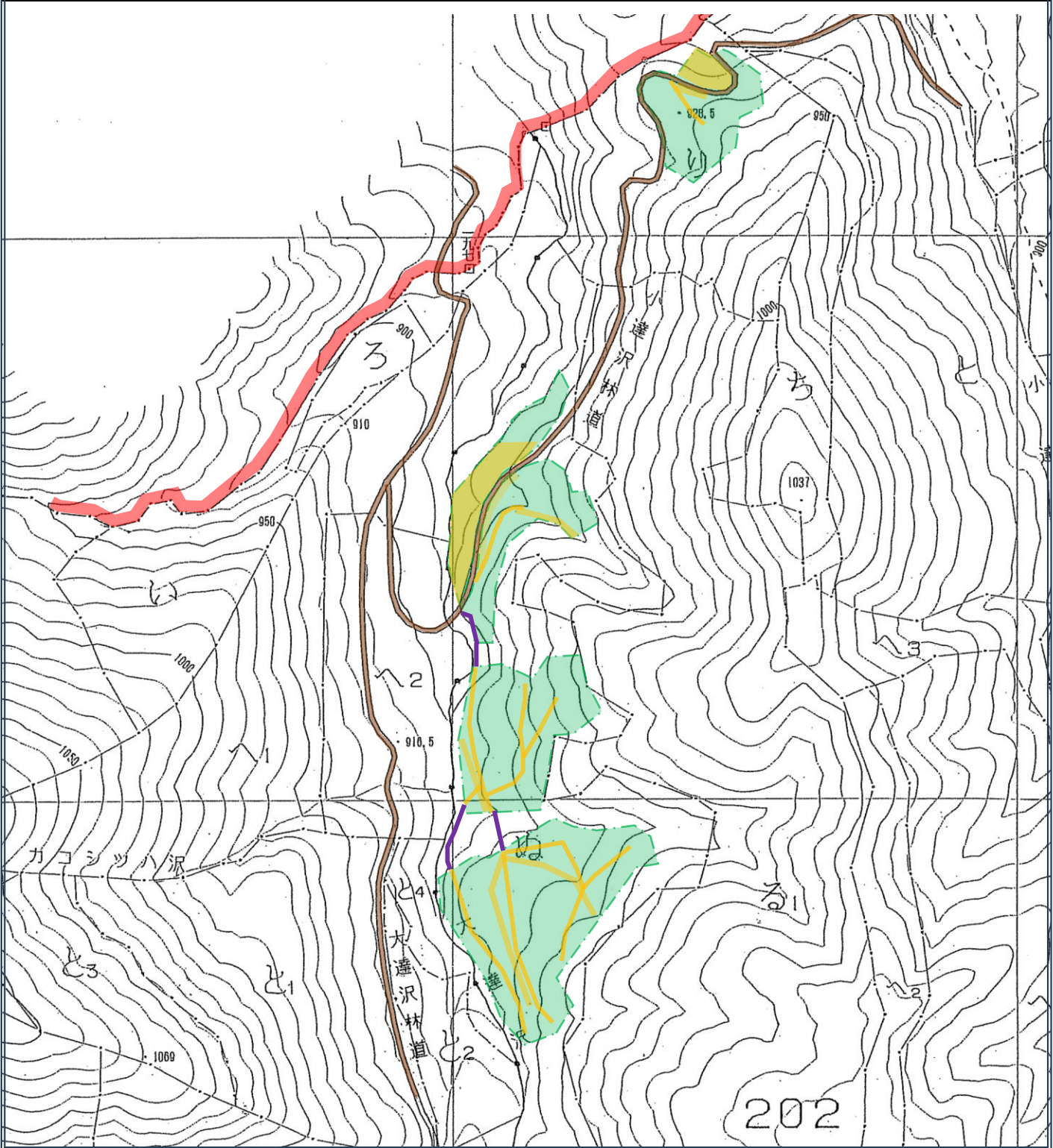
凡例	实行区域	除地	官民界	自動車道	作業道	歩道
						



下 刈 請 負 箇 所 位 置 図








所在地：福島県耶麻郡猪苗代町大字蚕養字大達沢国有林202リ林小班外

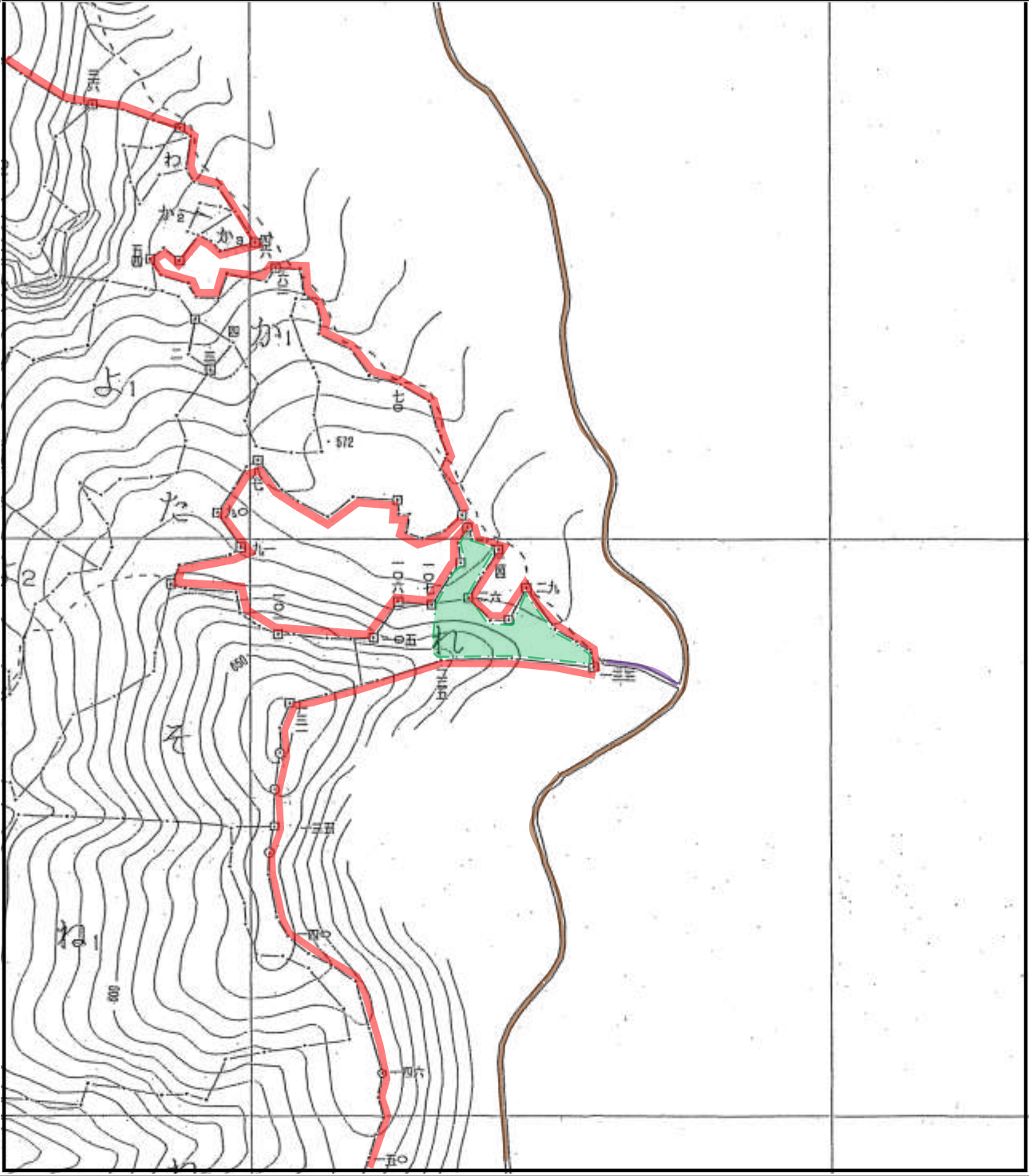
面 積	林小班	202リ	202ぬ(Ⅰ)	202ぬ(Ⅱ)	202ぬ(Ⅲ)	 S= 1 : 5,000
	区域面積(ha)	0.65	0.97	1.21	2.12	
	実行面積(ha)	0.54	0.59	1.11	1.85	
	除地面積(ha)	0.11	0.38	0.10	0.27	
	備考					
凡例	実行区域	除地	官民界	自動車道	作業道	歩道
						



下 刈 請 負 箇 所 位 置 図




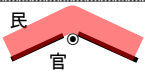



所在地：福島県喜多方市熱塩加納町加納字向山国有林343れ林小班

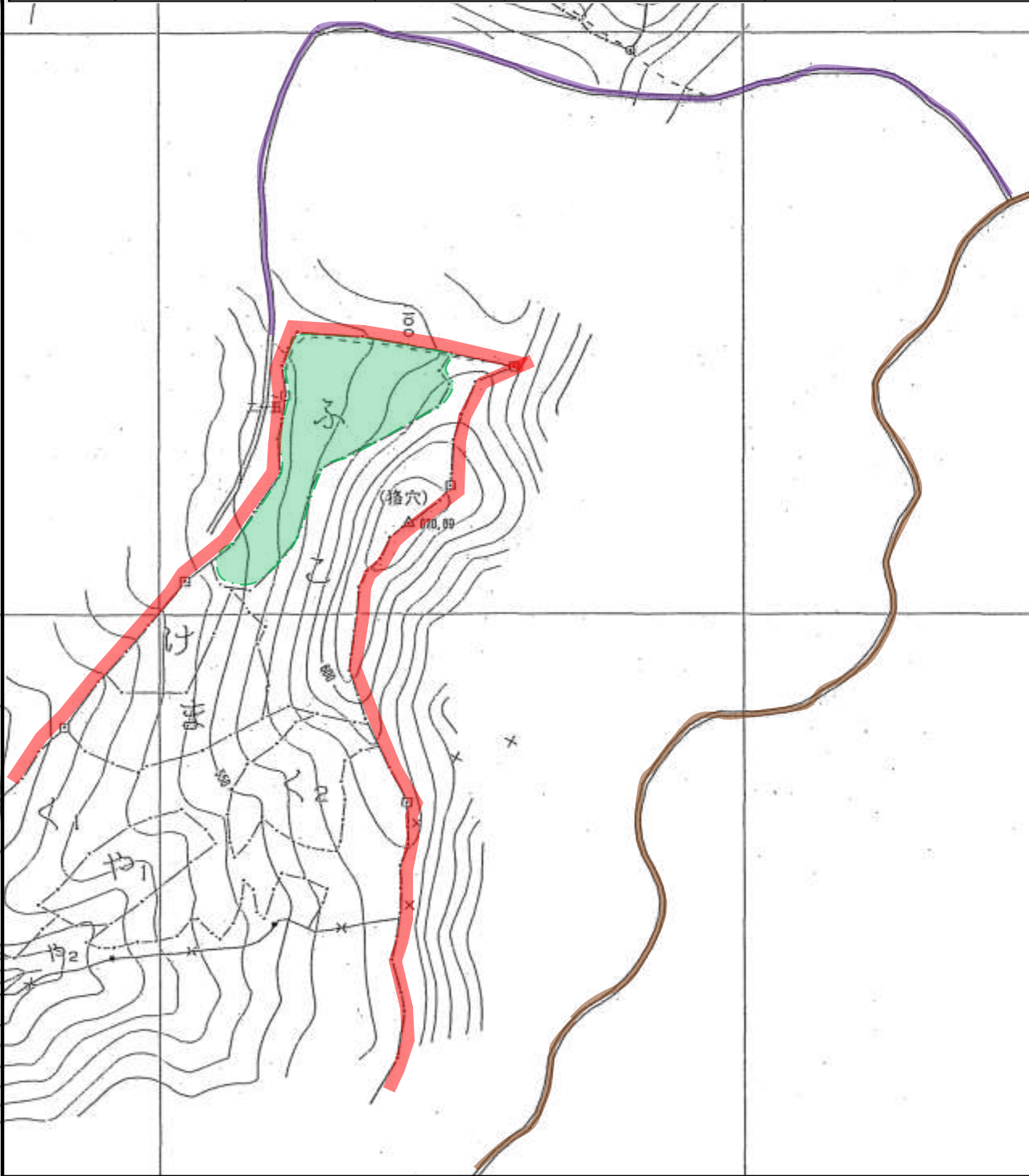
面 積	林小班	343れ					 S=1:5,000
	区域面積(ha)	0.67					
	実行面積(ha)	0.67					
	除地面積(ha)						
	備考						
凡例	実行区域	除地	官民界	自動車道	作業道	歩道	
							



下 刈 請 負 箇 所 位 置 図

所在地：福島県喜多方市熱塩加納町加納字向山国有林343ふ林小班

面 積	林小班	343ふ					 S=1:5,000
	区域面積(ha)	1.68					
	実行面積(ha)	1.68					
	除地面積(ha)						
	備考						
凡 例	実行区域	除地	官民界	自動車道	作業道	歩道	
							



下 刈 請 負 箇 所 位 置 図

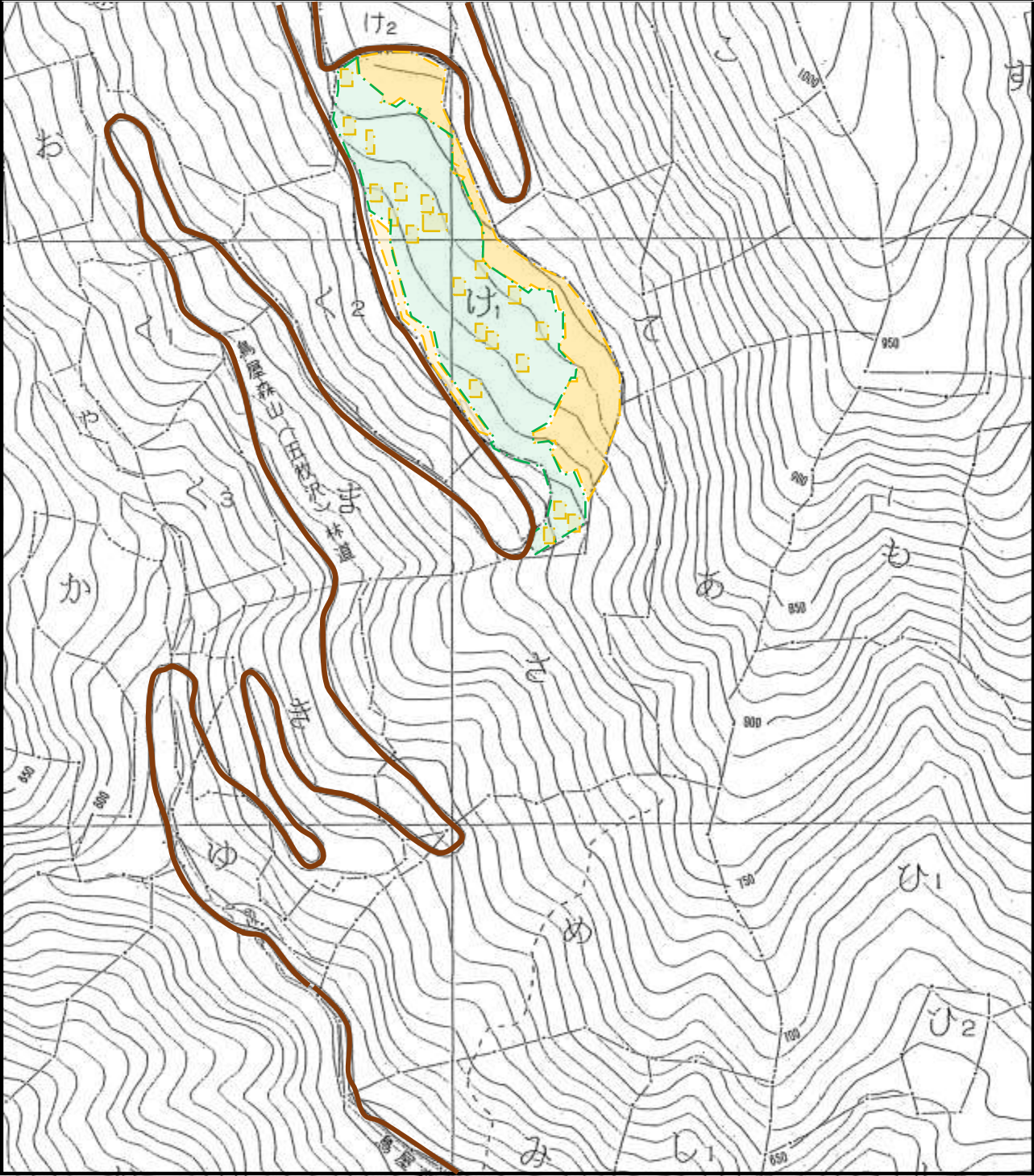
所在地：福島県喜多方市熱塩加納町宮川字仙翁山国有林351け1林小班

面 積	林小班	351け1				
	区域面積(ha)	4.68				
	実行面積(ha)	2.94				
	除地面積(ha)	1.74				
	備考					










S=1:5,000

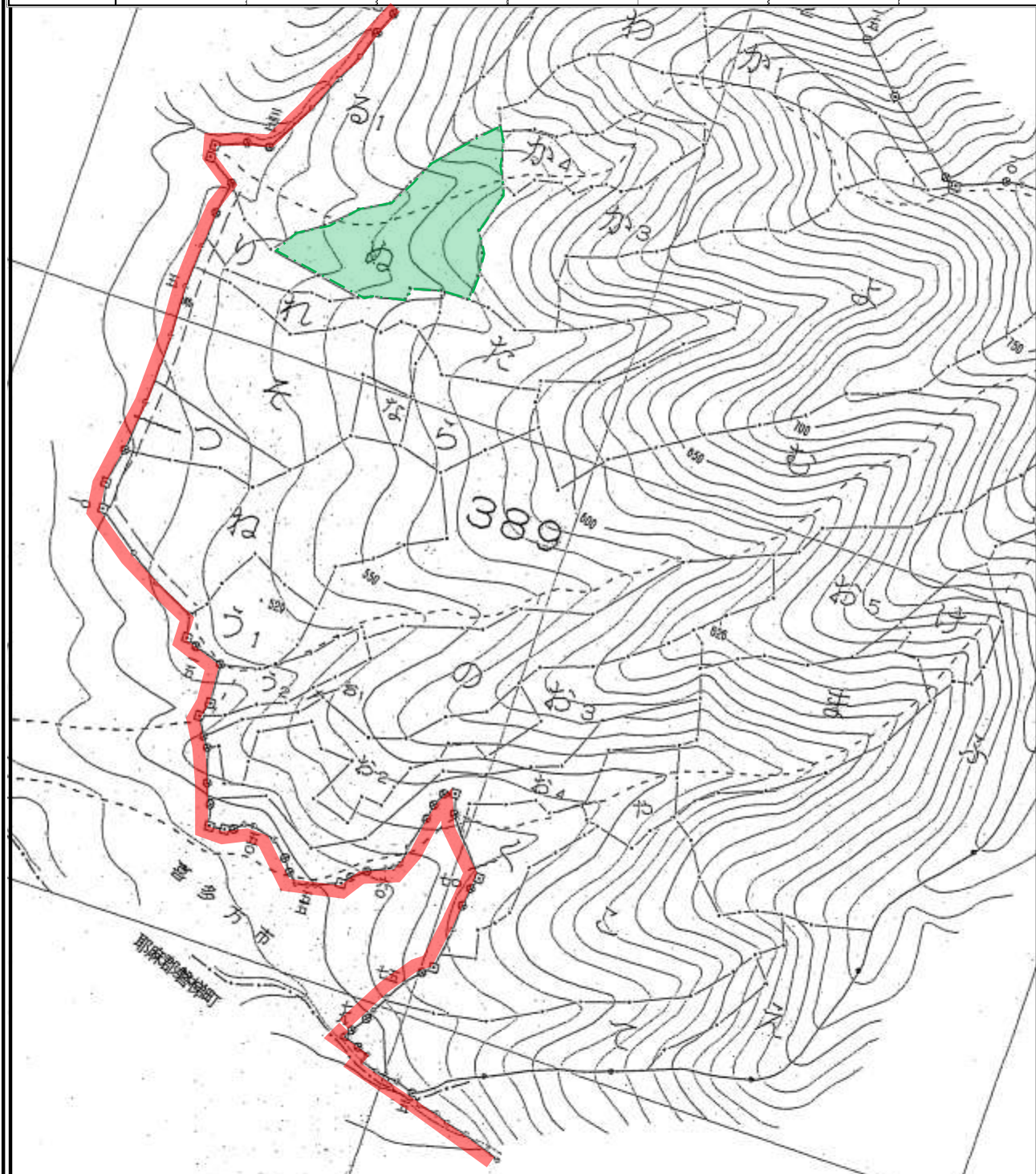
凡例	実行区域	除地	官民界	自動車道	作業道 (除地以外)	



下 刈 請 負 箇 所 位 置 図








所在地：福島県喜多方市塩川町中屋沢字大原山国有林389ぬ林小班

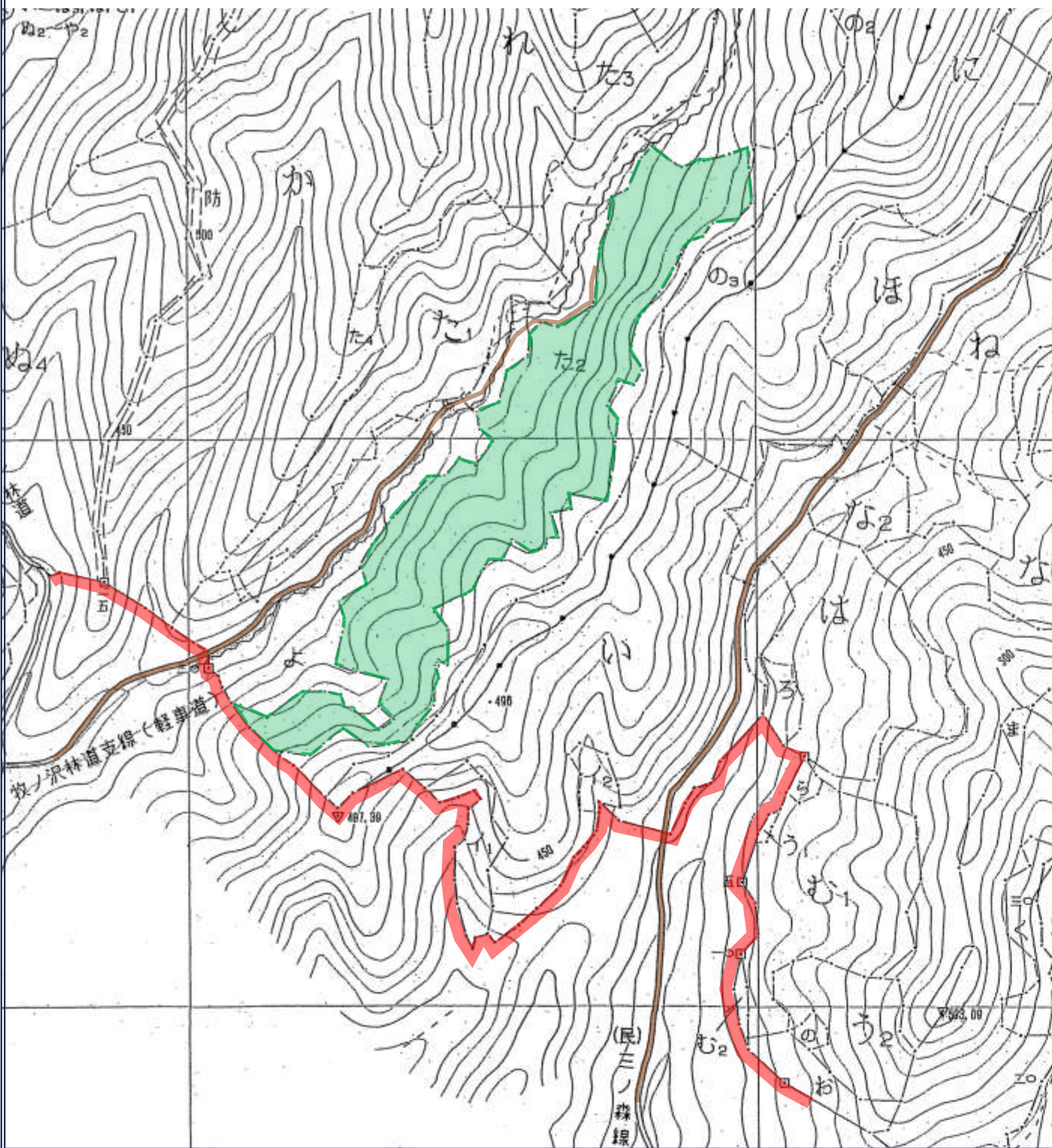
面 積	林小班	389ぬ					 S=1:5,000
	区域面積(ha)	1.42					
	実行面積(ha)	1.42					
	除地面積(ha)						
	備考						
凡例	実行区域	除地	官民界	自動車道	作業道	歩道	
							



下 刈 請 負 箇 所 位 置 図








所在地：福島県耶麻郡北塩原村大字北山字雁行山国有林373た2林小班

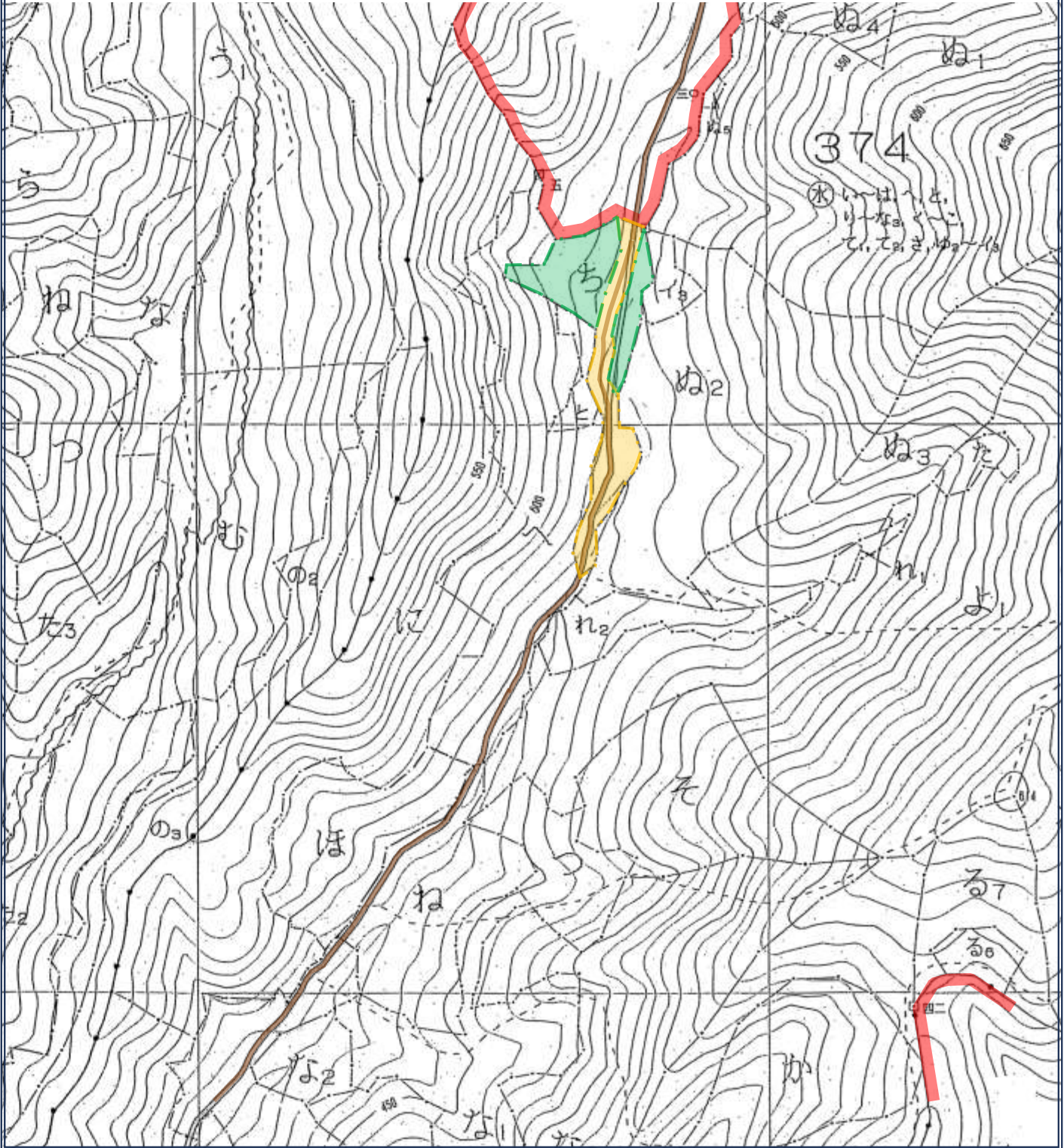
面 積	林小班	373た2					 S= 1 : 5,000
	区域面積(ha)	5.63					
	実行面積(ha)	5.45					
	除地面積(ha)	0.18					
	備考						
凡 例	実行区域	除地	官民界	自動車道	作業道	歩道	
							



下 刈 請 負 箇 所 位 置 図







所在地：福島県耶麻郡北塩原村大字北山字雁行山国有林374ち林小班

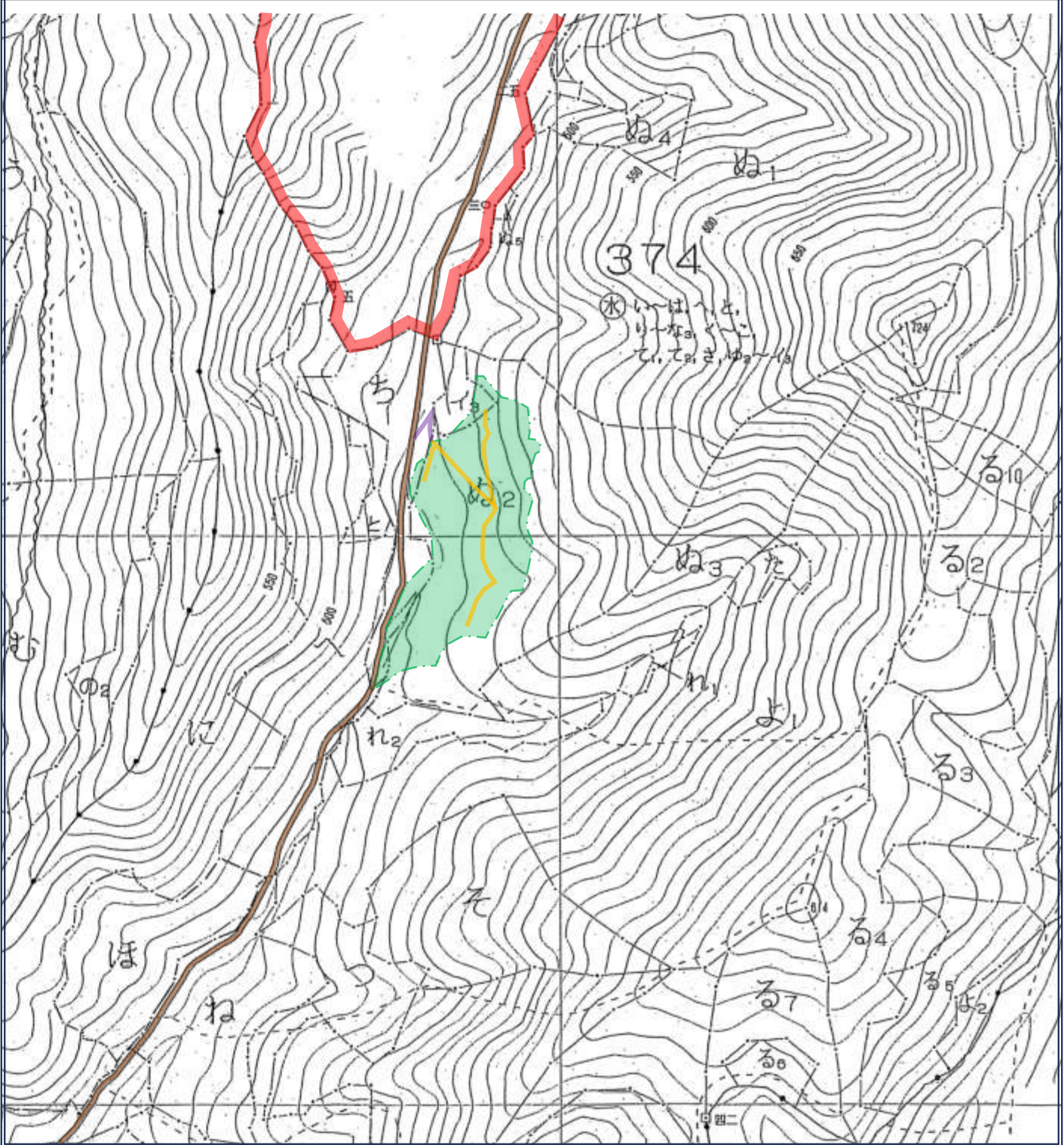
面 積	林小班	374ち					
	区域面積(ha)	1.27					
	実行面積(ha)	0.60					
	除地面積(ha)	0.67					
	備考						
							S= 1 : 5,000
凡 例	実行区域	除地	官民界	自動車道	作業道	歩道	
							



下 刈 請 負 箇 所 位 置 図

所在地：福島県耶麻郡北塩原村大字北山字雁行山国有林374ぬ2林小班


面 積	林小班	374ぬ2					<div></div> <div>S= 1 : 5,000</div>
	区域面積(ha)	2.20					
	実行面積(ha)	2.10					
	除地面積(ha)	0.10					
	備考						
凡 例	実行区域	除地	官民界	自動車道	作業道	作業道(除地)	
	<div></div>	<div></div>	<div></div>	<div></div>	<div></div>		









下 刈 請 負 箇 所 位 置 図

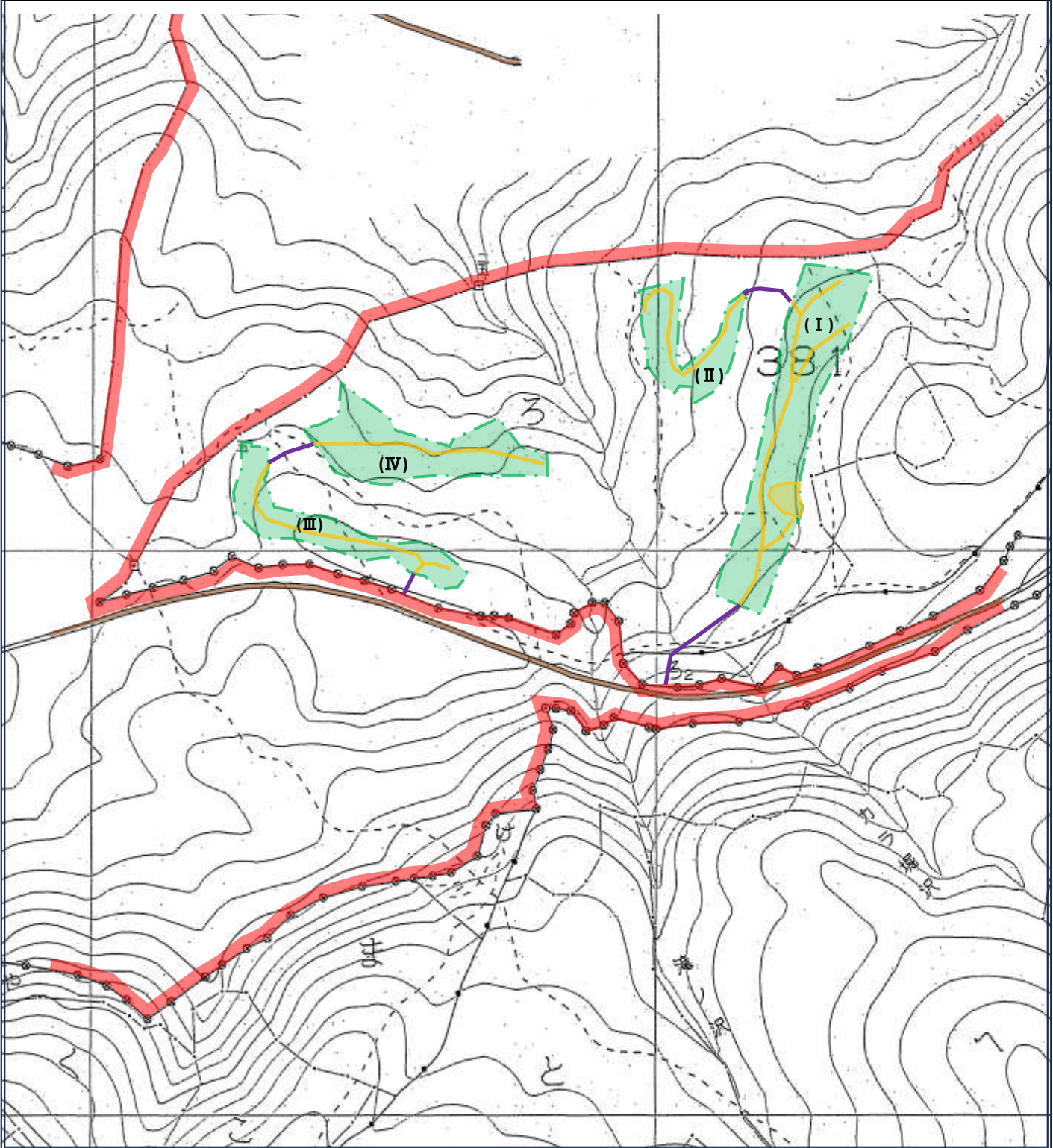
所在地：福島県耶麻郡北塩原村大字大塩字桜峠国有林381ろ林小班

面 積	林小班	381ろ(Ⅰ)	381ろ(Ⅱ)	381ろ(Ⅲ)	381ろ(Ⅳ)	
	区域面積(ha)	1.50	0.47	0.75	0.90	
	実行面積(ha)	1.42	0.46	0.73	0.89	
	除地面積(ha)	0.08	0.01	0.02	0.01	
	備考					










S= 1 : 5,000

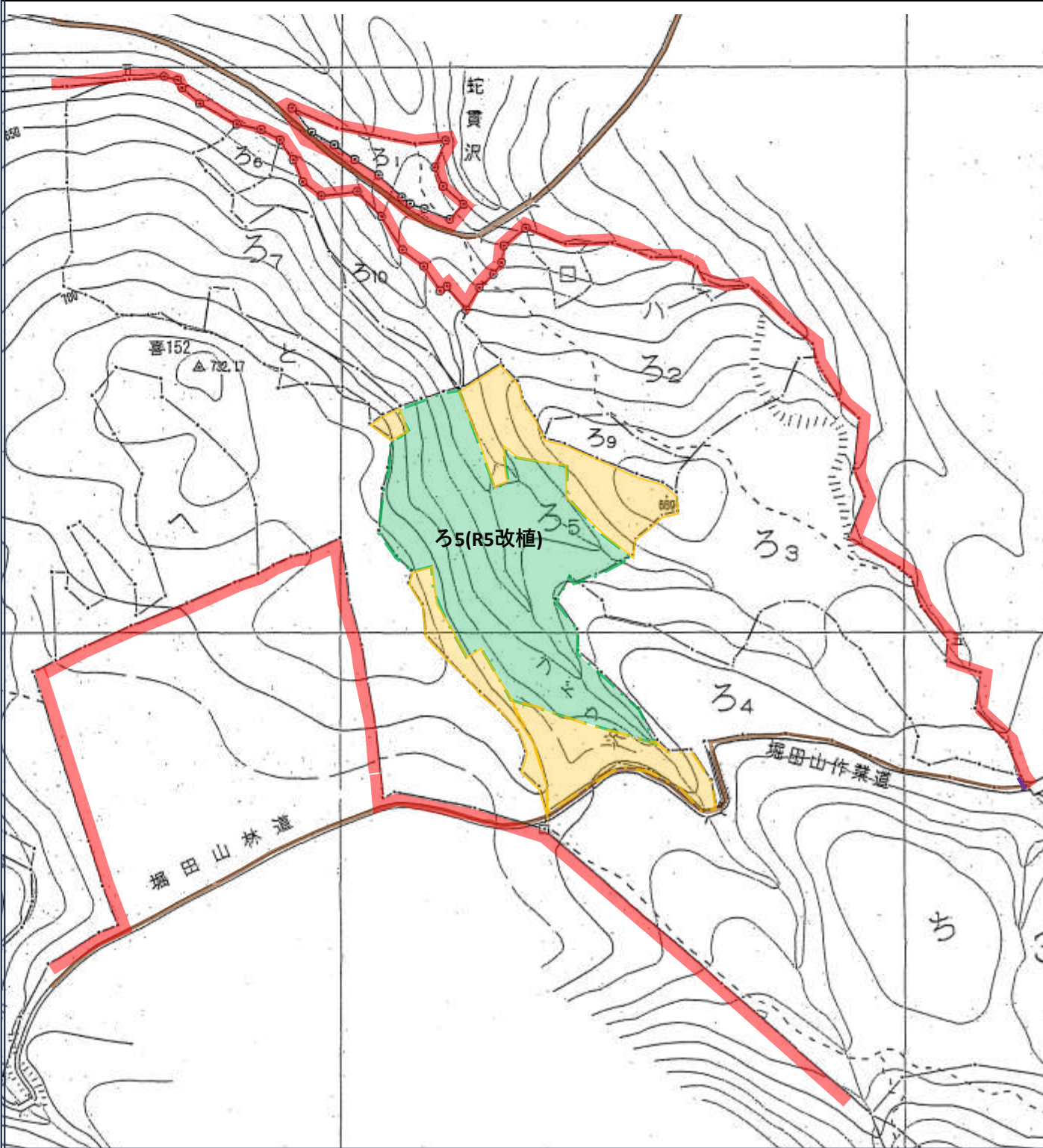
凡 例	実行区域	除地	官民界	自動車道	作業道	歩道	
							



下 刈 請 負 箇 所 位 置 図







所在地：福島県耶麻郡北塩原村大字大塩字桜峠国有林383ろ5林小班外

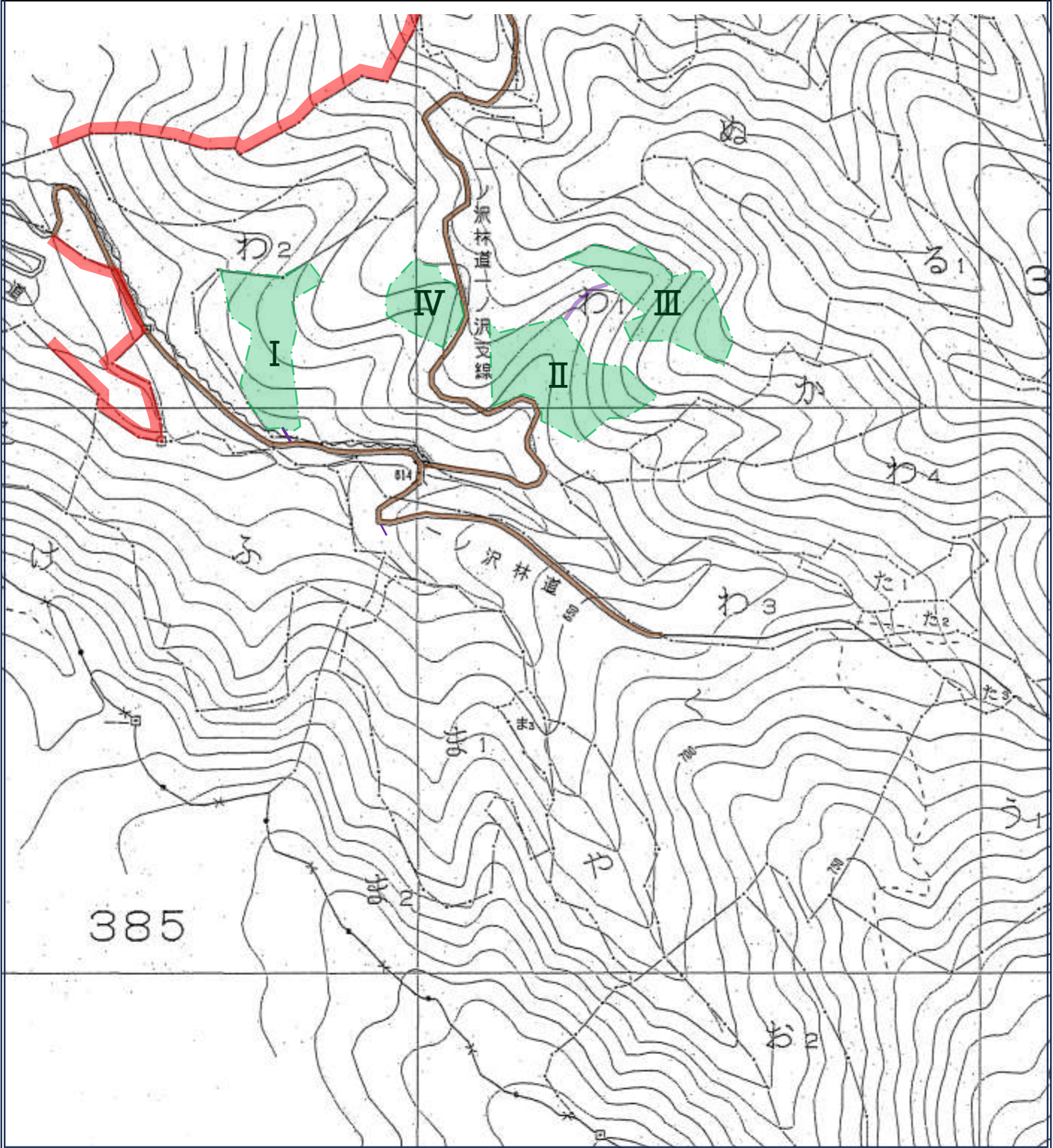
面 積	林小班	383ろ5					 S= 1 : 5,000
	区域面積(ha)	5.68					
	実行面積(ha)	3.35					
	除地面積(ha)	2.33					
	備考	R5改植					
凡 例	実行区域	除地	官民界	自動車道	作業道	歩道	
							



下 刈 請 負 箇 所 位 置 図

所在地：福島県耶麻郡北塩原村大字関谷字甘清水国有林384わⅠ林小班

面 積	林小班	384わⅠ (Ⅰ)	384わⅠ (Ⅱ)	384わⅠ (Ⅲ)	384わⅠ (Ⅳ)	 S= 1 : 5,000
	区域面積(ha)	0.71	0.92	0.71	0.27	
	実行面積(ha)	0.71	0.92	0.71	0.27	
	除地面積(ha)					
	備考					
凡 例	実行区域	除地	官民界	自動車道	作業道	
						



下 刈 請 負 箇 所 位 置 図

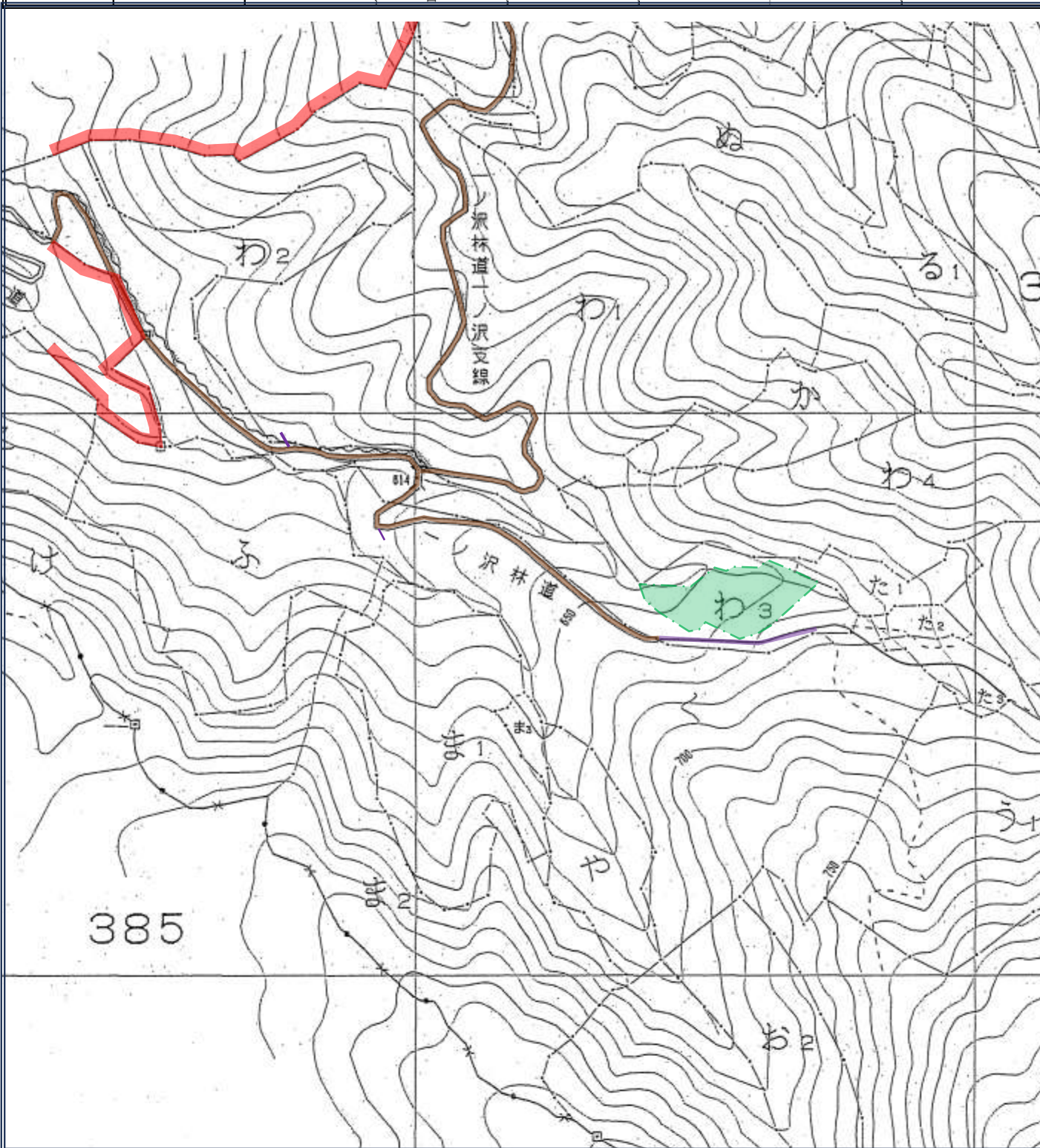
所在地：福島県耶麻郡北塩原村大字関谷字甘清水国有林384わ3林小班

面 積	林小班	384わ3				
	区域面積(ha)	0.66				
	実行面積(ha)	0.66				
	除地面積(ha)					
	備考					



S=1:5,000

凡 例	実行区域	除地	官民界	自動車道	作業道	



下 刈 請 負 箇 所 位 置 図

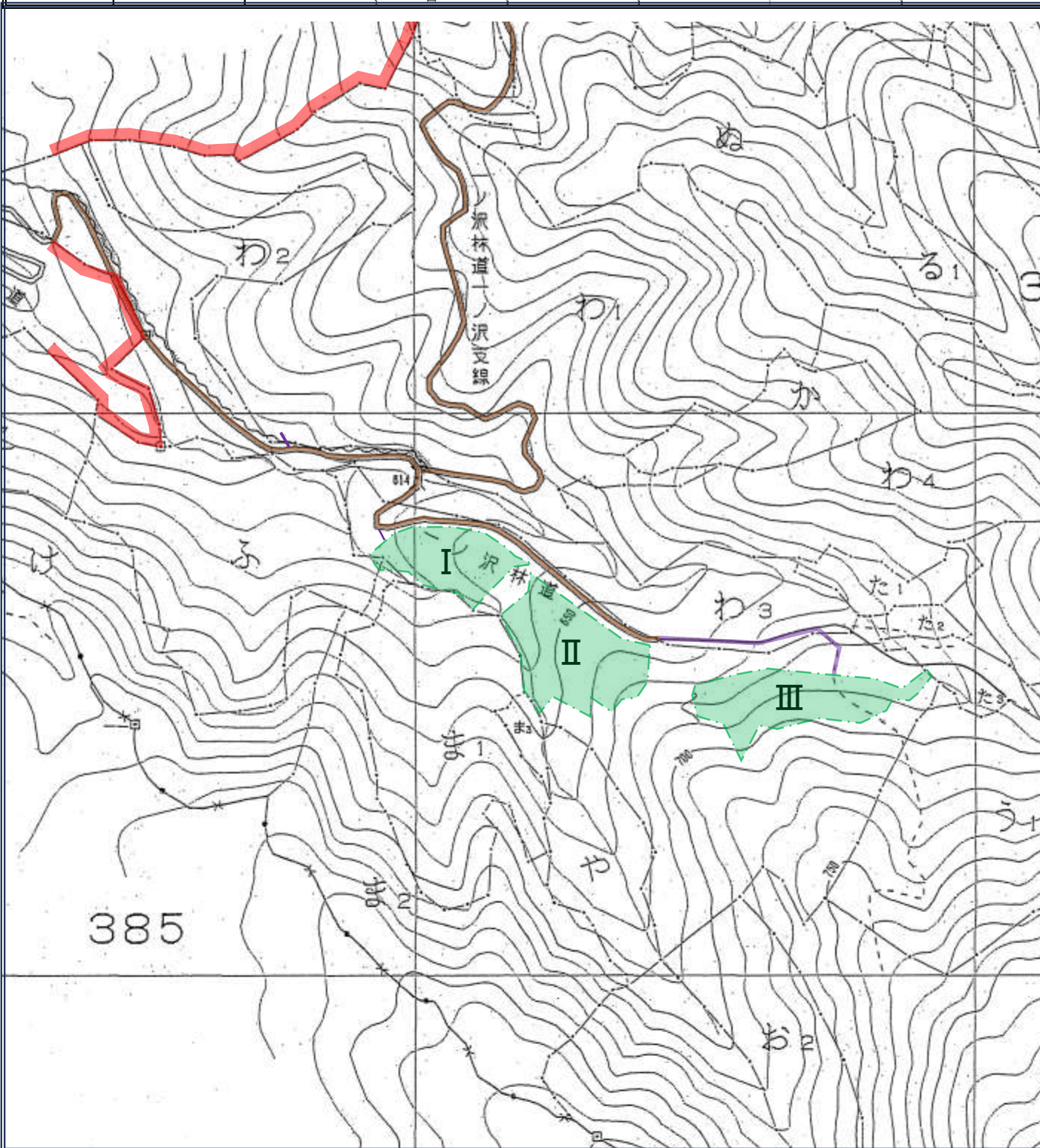
所在地：福島県耶麻郡北塩原村大字関谷字甘清水国有林384く林小班

面 積	林小班	384く(Ⅰ)	384く(Ⅱ)	384く(Ⅲ)		
	区域面積(ha)	0.50	1.02	0.71		
	実行面積(ha)	0.50	1.02	0.71		
	除地面積(ha)					
	備考					



S=1:5,000

凡 例	実行区域	除地	官民界	自動車道	作業道	



所在地：福島県耶麻郡北塩原村大字桧原字西吾妻山外Ⅰ国有林458㍿林小班

This topographic map shows a mountainous region with contour lines. A green shaded area, outlined in yellow, is the primary focus. A red line, possibly representing a path or boundary, runs through the lower part of the map. Japanese text labels include 'は' (ha) and 'ち' (chi). A scale bar at the bottom right indicates distances from 0 to 300 meters.