

第2回新たな世界自然遺産候補地の考え方に係る懇談会(2012.09.20)

# 世界自然遺産白神山地の概要と 青森県側の取組

青森県環境生活部自然保護課

# 遺産地域の概要（その1）

---

- ▶ 登録 1993年12月11日
  - ▶ 所在 青森県（鱒ヶ沢町、深浦町、西目屋村）  
秋田県（藤里町）
  - ▶ 面積 16,971ha  
（うち青森県12,627ha（全体の74%））
  - ▶ 特徴 東アジア最大級のブナ林残存地  
（氷期における植生の単純化を免れた）
  - ▶ クライテリア ix（生態系）
- 



## 遺産地域の概要（その2）

---

- ▶ 国立公園でない。  
→ ほぼ全域が自然環境保全地域  
(我が国の風景を代表する自然の風景地ではない。)
  - ▶ 遺産地域の一部である白神岳の稜線が国定公園。暗門の滝が県立公園。
  - ▶ 北日本のどこにでもあるブナの森。  
(かつてはどこにでもあったブナ林が、白神山地にまとまって残存)
- 







# 世界遺産登録の経緯

---

- ▶ 青秋林道建設問題に端を発した9年間にわたる保護運動
  - ▶ H2: 林野庁が白神山地森林生態系保護地域に設定
  - ▶ H4: 政府が世界遺産条約を批准
  - ▶ H4: 環境庁が自然環境保全地域に指定
  - ▶ H4: 世界遺産候補地としてユネスコに推薦
  - ▶ H5: 世界自然遺産に登録
- 



## 登録後の動き（その1）

---

- ▶ H7 世界遺産地域連絡会議を設置  
(東北地区自然保護事務所、東北森林管理局、青森県、  
青森県教育委員会、秋田県、秋田県教育委員会)
  - ▶ H7 世界遺産地域管理計画策定  
(環境庁、林野庁、文化庁)
  - ▶ H8～H9 入山規制に関する地域懇話会開催
  - ▶ H9 環境省が世界遺産センター西日屋館開館
  - ▶ H9 地域連絡会議で許可制による青森県側  
27ルートに登山目的入山取扱を確認
  - ▶ H10 環境省が世界遺産センター藤里館開館
  - ▶ H15 青森県側指定ルートを許可制から届出制へ
- 



## 登録後の動き（その2）

---

- ▶ H16 環境省が国設鳥獣保護区に指定
- ▶ H22 科学委員会の設置（連絡会議）
- ▶ H24 モニタリング計画策定（連絡会議）
- ▶ H25 世界遺産登録20周年



# 世界遺産地域連絡会議について

---

▶ 目的:

適正な保全管理の推進を図るため、関係機関相互の連絡調整を行うこと

▶ 組織:

東北地方環境事務所、東北森林管理局、東北森林管理局青森事務所、青森県、青森県教育委員会、秋田県、秋田県教育委員会

▶ 会議事項:

- ・関係機関の保全管理施策の実施に係る必要な協力の推進等所要の事項
- ・管理計画に関する事項





# 世界遺産地域連絡会議について

---

- ▶ 最近の会議事項等
  - 科学委員会の設置について
  - モニタリング計画の策定について
  - 管理計画の改定について
- ▶ 関係機関協力事項
  - 合同パトロールの実施



# 世界遺産地域合同パトロール



## 世界遺産登録による保全上の成果と課題

---

- ▶ 自然保護運動で成し遂げた森林生態系保護地域。  
→地域が求めていたブナ林の保全は世界遺産登録の前に既に達成していた。
- ▶ 世界遺産登録後の入山規制によって、登録後の入山者増を上手くコントロール。→規制反対意見あり。
- ▶ 世界遺産登録後の鳥獣保護区指定と禁漁区設定→狩猟と魚釣りが禁止。→規制反対意見あり。



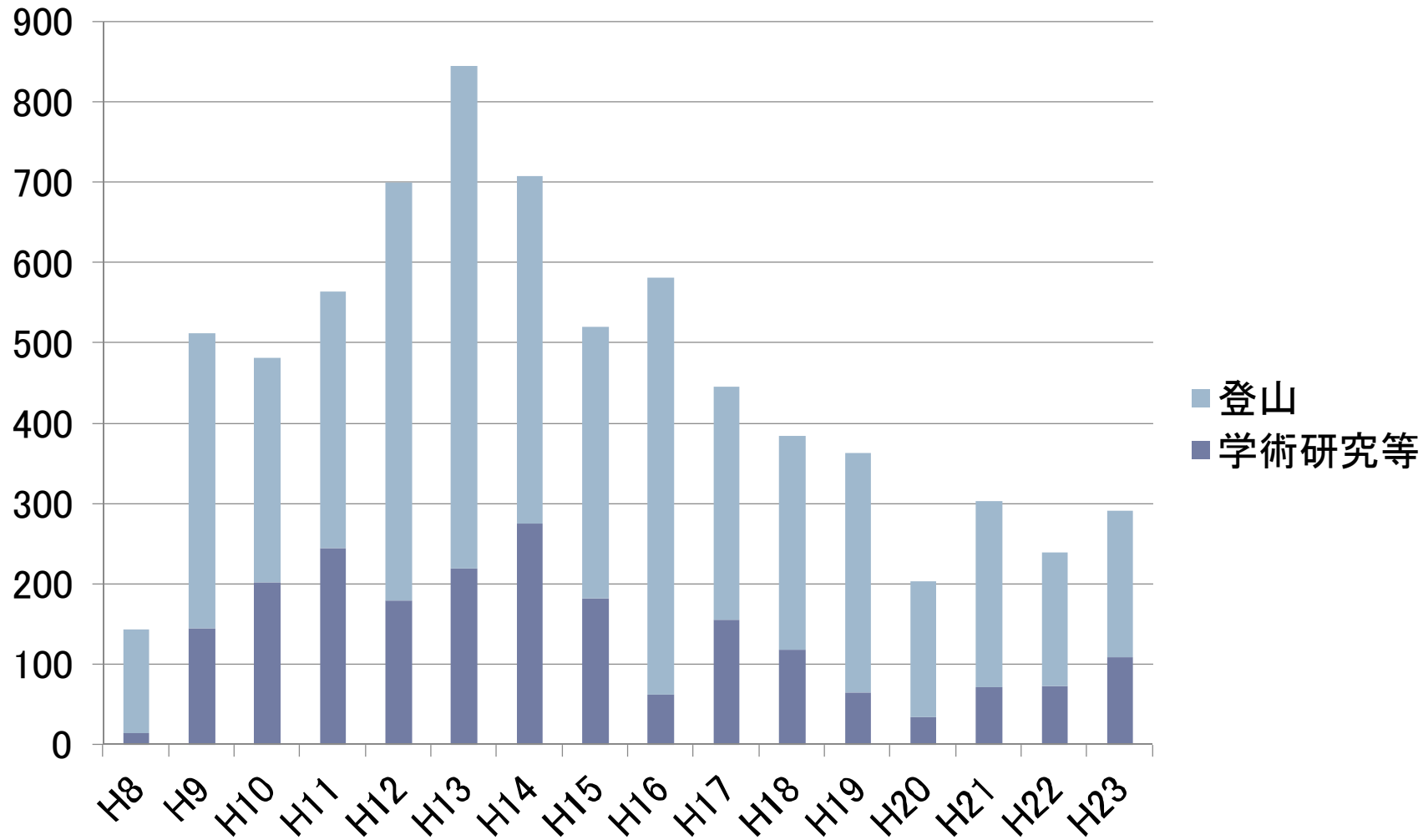
## 保全上の課題

---

- ▶ 核心地域における違法伐採、釣り行為、たき火などを毎年確認。
- ▶ 登山目的については、届出制に簡素化したものの、無届入山を毎年確認。



# 核心地域入山の許可・届出人数





# 核心地域内での違法伐採

---





# 核心地域内での釣り行為

---



# 核心地域内でのたき火

---



## 青森県の取組（その1）

---

- ▶ S61～S63 白神山地自然環境調査を実施
  - ▶ H5 IUCN現地調査を全面サポート
  - ▶ H6 白神山地保全利用・基本計画策定
  - ▶ H7 白神山地巡視員を配置（6名）
  - ▶ H8～H15 自然観察歩道5コース整備
  - ▶ H10 白神山地ビジターセンターを整備
  - ▶ H11 十二湖エコミュージアムセンター整備
- 





## 青森県の取組（その2）

---

- ▶ H13 秋田県とともに白神山地憲章制定
- ▶ H16・17 遺産地域周辺生態系等調査
- ▶ H17 第2回世界自然遺産会議開催
- ▶ H21～23 自然観察歩道等利用影響調査



# 白神山地ビジターセンター



## 周辺町村の取組（鱒ヶ沢町）

---

### 【ハード】

- ▶ 自然観察林「ミニ白神・くろもり館」の整備
- ▶ 自然観察館「ハロー白神」整備
- ▶ 白神キャンプ場整備
- ▶ 避難小屋「白神さん家」整備

### 【ソフト】

- ▶ 自然観察ガイド養成
- 
- 



## 周辺町村の取組（深浦町）

---

### 【ハード】

- ▶ 宿泊施設「ウェスパ椿山」整備
- ▶ 十二湖リフレッシュ村整備
- ▶ サンタランド白神（現アオーネ白神）整備
- ▶ 十二湖遊歩道整備
- ▶ 白神岳避難小屋整備

### 【ソフト】

- ▶ 自然観察ガイド養成
- 
- ▶

## 周辺町村の取組（西目屋村）

---

### 【ハード】

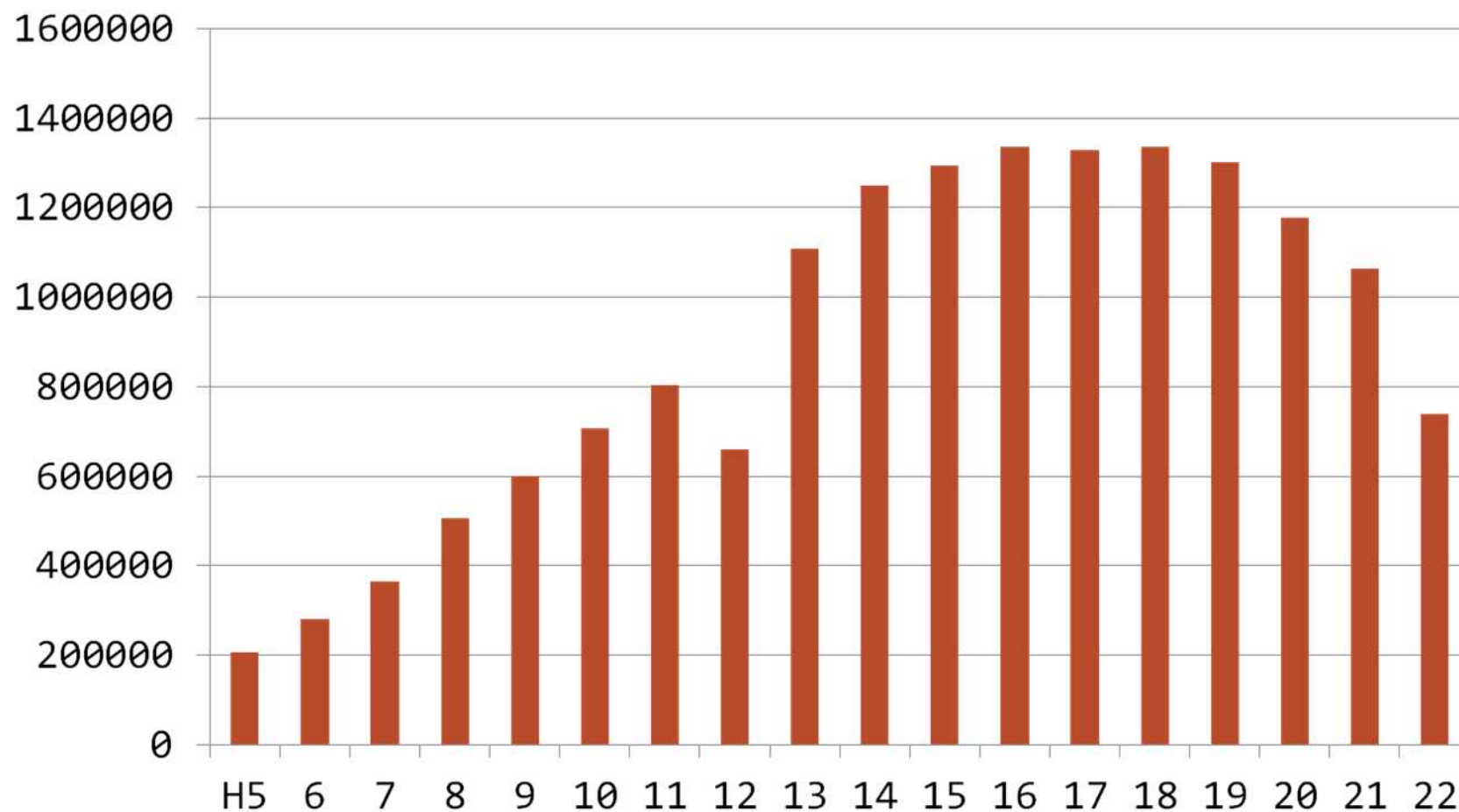
- ▶ 宿泊施設「アクアグリーンビレッジ」を整備
- ▶ 宿泊施設「ブナの里白神館」を整備
- ▶ 物産館「ビーチ西目屋」を整備
- ▶ 暗門の滝歩道・ブナ林散策路整備

### 【ソフト】

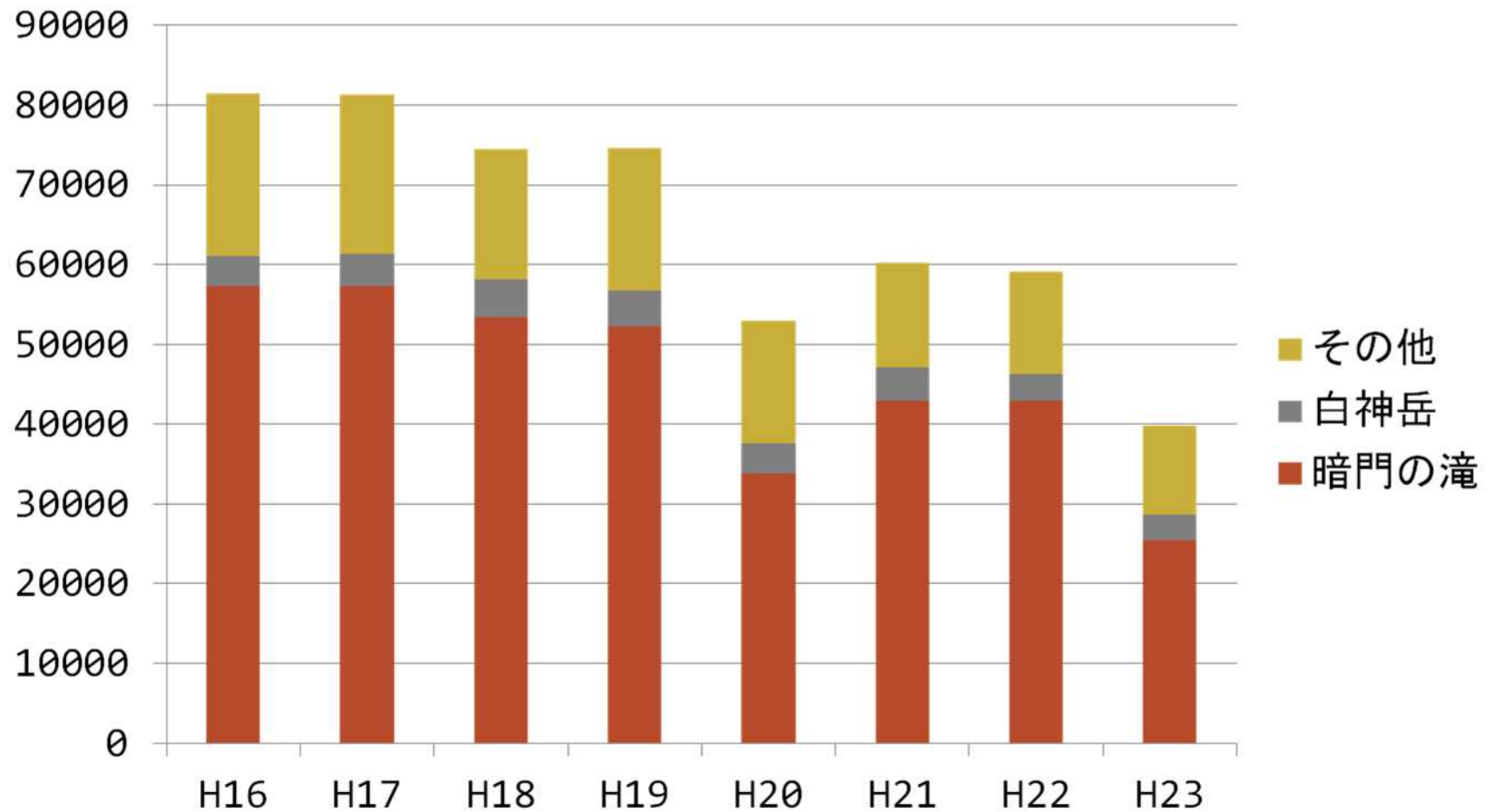
- ▶ 自然観察ガイドの養成
  - ▶ 「白神山地・暗門の滝」森林環境整備推進協議会による協力金の徴収（H15～）
- 

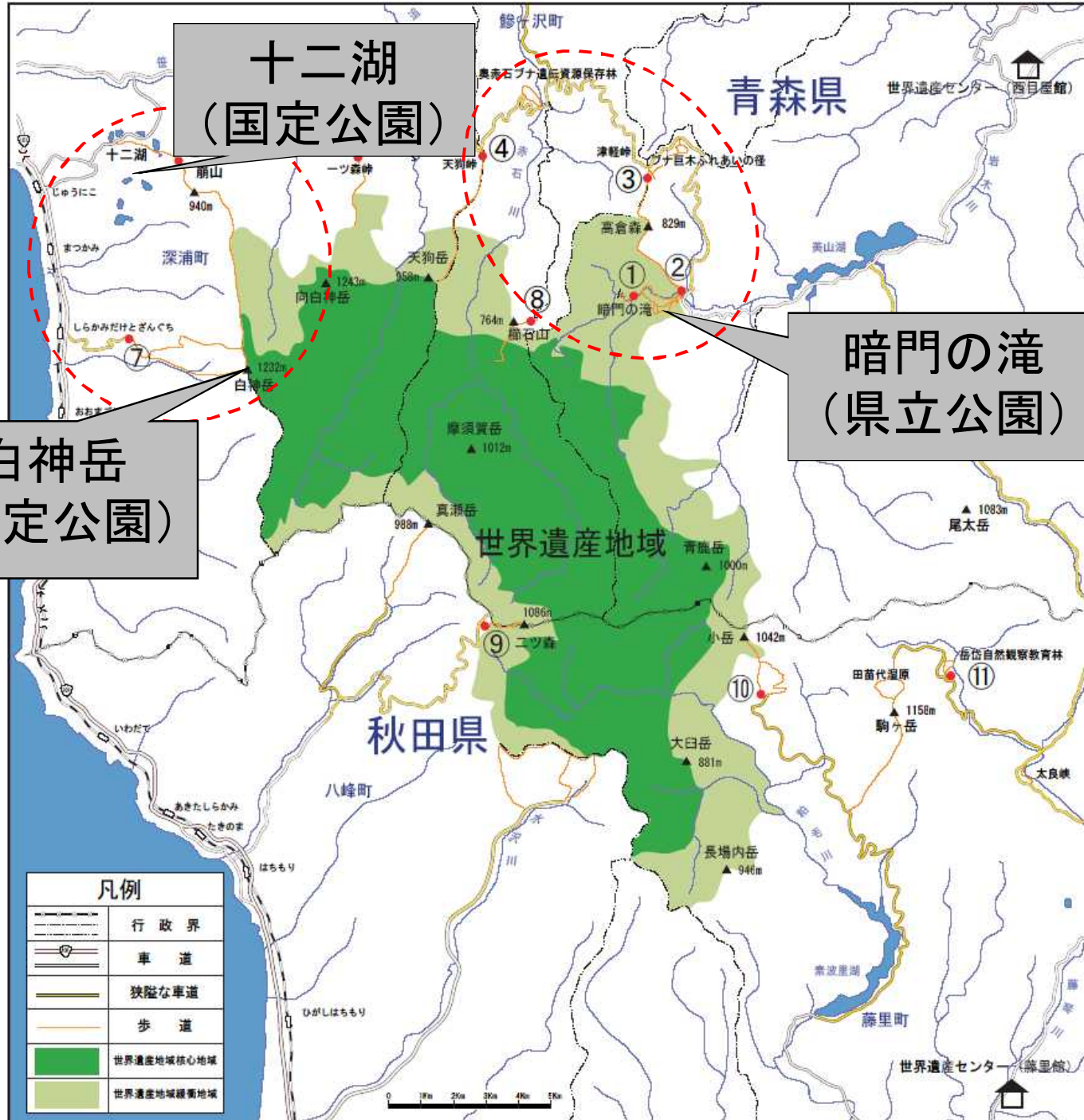


# 白神関連入込数の推移



# 入山カウンターによる入山者数







# 入込が集中する暗門の滝と十二湖の青池


---





# 地域の課題

---

- ▶ 「世界自然遺産＝世界レベルの観光地」と勘違いした観光資源としての過度な期待。
  - ▶ 地域の期待に反する観光客の減少。
  - ▶ 核心地域における違法伐採、釣り、たき火などの行為。
  - ▶ 地質がもろく、歩道等の維持管理経費が増大。
  - ▶ ツキノワグマやニホンザルとの軋轢。
- 
- 





終