

令和3年度実施事業に係る事前評価対象地一覧

[単位 : ha、千円]

整理 番号	事業実施地区 (広域流域)	実 施 箇所数	契約面積	事業対象 区域面積	便益 (B)	費用 (C)	B/C	総事業費 (税込)
1	木曽川	9箇所	256	228	1,891,666	858,592	2.20	1,303,811
2	熊野川	14箇所	237	187	1,577,236	678,320	2.33	1,030,049
3	江の川	32箇所	433	432	2,675,115	1,374,208	1.95	2,086,799
4	大淀川	22箇所	299	289	2,288,352	889,824	2.57	1,351,254
合計		77箇所	1,225	1,136	-	-	-	5,771,913

事前評価対象地一覧

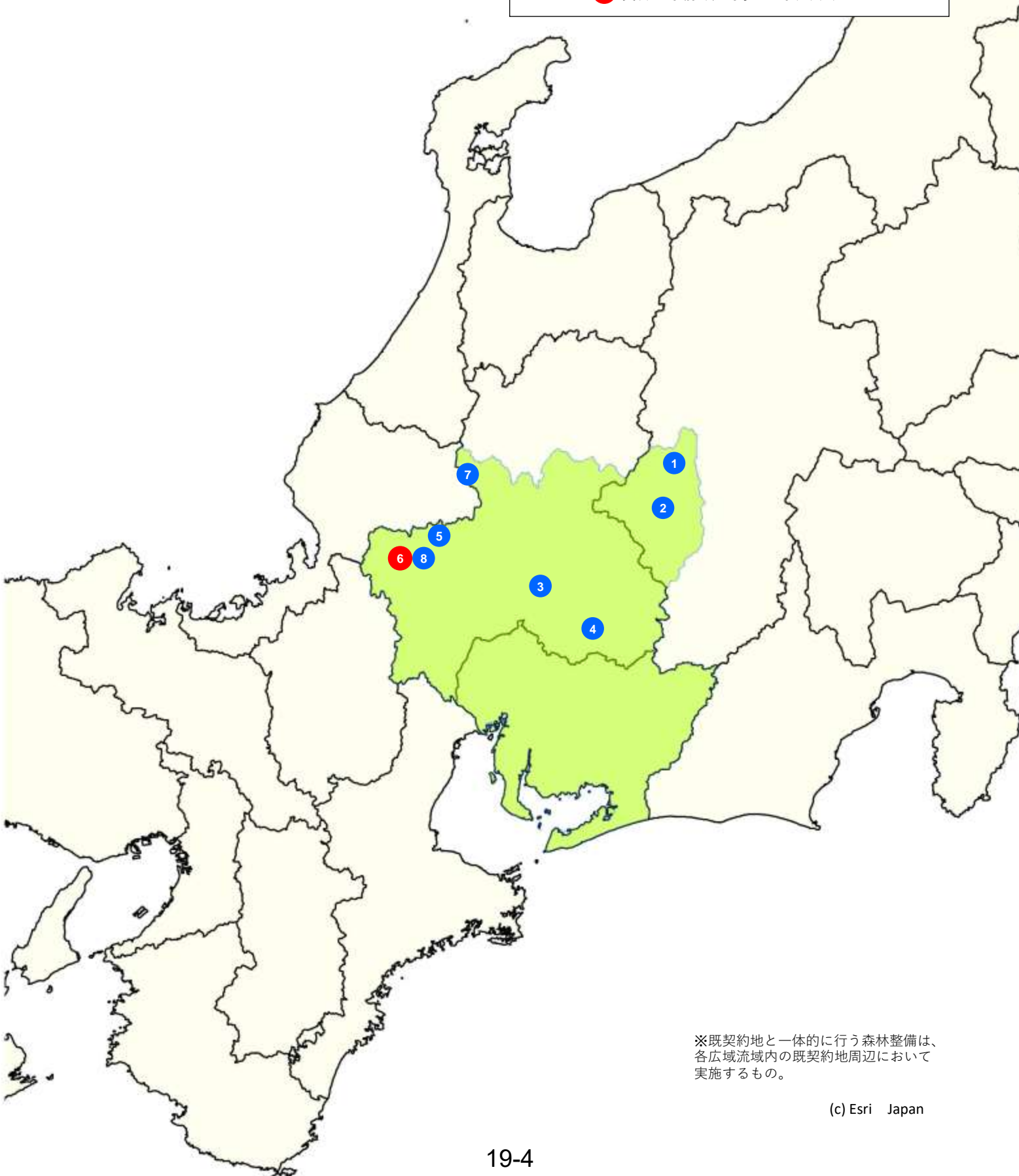
対象地 番号	事業実施地区 (広域流域)	所在地		事業実施主体	便益 B (千円)	費用 C (千円)	分析結果 B/C	総事業費 (税抜)	I 必須事項						II 優先配慮事項				
		都道府県	市町村												1 有効性 (1)		2 効率性 (1)	3 事業の実施環境等 (1) (2)	
									1	2	3	4	5	6	①	②		(1)	(2)
1	木曾川	長野県	木曾郡木曾町	(国研)森林研究・整備機構	75,557	40,774	1.85	61,919	○	○	○	○	○	○	A	A	A	B	B
2	木曾川	長野県	木曾郡上松町	(国研)森林研究・整備機構	283,868	159,385	1.78	242,030	○	○	○	○	○	○	A	A	A	B	B
3	木曾川	岐阜県	加茂郡川辺町	(国研)森林研究・整備機構	73,070	34,058	2.15	51,717	○	○	○	○	○	○	A	A	A	B	B
4	木曾川	岐阜県	瑞浪市	(国研)森林研究・整備機構	47,532	30,273	1.57	45,976	○	○	○	○	○	○	A	A	A	B	B
5	木曾川	岐阜県	本巣市	(国研)森林研究・整備機構	371,228	155,155	2.39	235,607	○	○	○	○	○	○	A	A	A	B	B
6	木曾川	岐阜県	本巣市	(国研)森林研究・整備機構	479,897	200,564	2.39	304,565	○	○	○	○	○	○	A	A	A	B	B
7	木曾川	岐阜県	郡上市	(国研)森林研究・整備機構	181,986	79,470	2.29	120,680	○	○	○	○	○	○	A	A	A	B	B
8	木曾川	岐阜県	本巣市	(国研)森林研究・整備機構	371,228	155,155	2.39	235,607	○	○	○	○	○	○	A	A	A	B	B
9	木曾川	岐阜県外	郡上市外	(国研)森林研究・整備機構	7,300	3,758	1.94	5,710	○	○	○	○	○	○	A	A	A	B	B
小計					1,891,666	858,592		1,303,811											
10	熊野川	三重県	熊野市	(国研)森林研究・整備機構	82,303	36,499	2.25	55,424	○	○	○	○	○	○	A	A	A	B	B
11	熊野川	三重県	尾鷲市	(国研)森林研究・整備機構	72,031	21,900	3.29	33,256	○	○	○	○	○	○	A	A	A	B	B
12	熊野川	奈良県	吉野郡十津川村	(国研)森林研究・整備機構	67,546	28,751	2.35	43,658	○	○	○	○	○	○	A	A	A	B	B
13	熊野川	奈良県	吉野郡下北山村	(国研)森林研究・整備機構	65,709	28,751	2.29	43,658	○	○	○	○	○	○	A	A	A	B	B
14	熊野川	奈良県	吉野郡天川村	(国研)森林研究・整備機構	85,601	57,502	1.49	87,317	○	○	○	○	○	○	A	A	A	B	B
15	熊野川	和歌山県	田辺市	(国研)森林研究・整備機構	51,883	21,794	2.38	33,096	○	○	○	○	○	○	A	A	A	B	B
16	熊野川	和歌山県	田辺市	(国研)森林研究・整備機構	397,701	167,102	2.38	253,747	○	○	○	○	○	○	A	A	A	B	B
17	熊野川	和歌山県	田辺市	(国研)森林研究・整備機構	51,883	21,794	2.38	33,096	○	○	○	○	○	○	A	A	A	B	B
18	熊野川	和歌山県	田辺市	(国研)森林研究・整備機構	397,122	167,102	2.38	253,747	○	○	○	○	○	○	A	A	A	B	B
19	熊野川	和歌山県	東牟婁郡北山村	(国研)森林研究・整備機構	48,935	21,792	2.25	33,096	○	○	○	○	○	○	A	A	A	B	B
20	熊野川	和歌山県	西牟婁郡すさみ町	(国研)森林研究・整備機構	40,593	14,529	2.79	22,062	○	○	○	○	○	○	A	A	A	B	B
21	熊野川	和歌山県	田辺市	(国研)森林研究・整備機構	86,321	36,324	2.38	55,160	○	○	○	○	○	○	A	A	A	B	B
22	熊野川	和歌山県	田辺市	(国研)森林研究・整備機構	120,879	50,854	2.38	77,226	○	○	○	○	○	○	A	A	A	B	B
23	熊野川	和歌山県外	田辺市外	(国研)森林研究・整備機構	8,729	3,626	2.41	5,506	○	○	○	○	○	○	A	A	A	B	B
小計					1,577,236	678,320		1,030,049											
24	江の川	島根県	安来市	(国研)森林研究・整備機構	80,566	42,561	1.89	64,628	○	○	○	○	○	○	A	A	A	B	B
25	江の川	島根県	松江市	(国研)森林研究・整備機構	100,000	54,720	1.83	83,096	○	○	○	○	○	○	A	A	A	B	B
26	江の川	島根県	浜田市	(国研)森林研究・整備機構	37,630	15,202	2.48	23,086	○	○	○	○	○	○	A	A	A	B	B
27	江の川	島根県	出雲市	(国研)森林研究・整備機構	142,181	66,883	2.13	101,565	○	○	○	○	○	○	A	A	A	B	B
28	江の川	島根県	浜田市	(国研)森林研究・整備機構	128,841	45,600	2.83	69,246	○	○	○	○	○	○	A	A	A	B	B
29	江の川	島根県	浜田市	(国研)森林研究・整備機構	52,673	21,278	2.48	32,314	○	○	○	○	○	○	A	A	A	B	B
30	江の川	島根県	浜田市	(国研)森林研究・整備機構	60,421	24,318	2.48	36,930	○	○	○	○	○	○	A	A	A	B	B
31	江の川	島根県	松江市	(国研)森林研究・整備機構	222,076	109,445	2.03	166,196	○	○	○	○	○	○	A	A	A	B	B
32	江の川	島根県	浜田市	(国研)森林研究・整備機構	154,679	54,720	2.83	83,096	○	○	○	○	○	○	A	A	A	B	B
33	江の川	島根県	邑智郡邑南町	(国研)森林研究・整備機構	70,316	36,478	1.93	55,399	○	○	○	○	○	○	A	A	A	B	B
34	江の川	島根県	出雲市	(国研)森林研究・整備機構	64,608	30,398	2.13	46,158	○	○	○	○	○	○	A	A	A	B	B
35	江の川	島根県	邑智郡邑南町	(国研)森林研究・整備機構	42,798	18,245	2.35	27,704	○	○	○	○	○	○	A	A	A	B	B
36	江の川	島根県	松江市	(国研)森林研究・整備機構	66,689	36,478	1.83	55,399	○	○	○	○	○	○	A	A	A	B	B
37	江の川	島根県	雲南市	(国研)森林研究・整備機構	102,762	48,641	2.11	73,862	○	○	○	○	○	○	A	A	A	B	B
38	江の川	島根県	雲南市	(国研)森林研究・整備機構	98,876	48,641	2.03	73,862	○	○	○	○	○	○	A	A	A	B	B
39	江の川	島根県	雲南市	(国研)森林研究・整備機構	111,249	54,720	2.03	83,096	○	○	○	○	○	○	A	A	A	B	B
40	江の川	島根県	雲南市	(国研)森林研究・整備機構	61,776	30,398	2.03	46,158	○	○	○	○	○	○	A	A	A	B	B
41	江の川	島根県	雲南市	(国研)森林研究・整備機構	67,972	33,442	2.03	50,779	○	○	○	○	○	○	A	A	A	B	B
42	江の川	島根県	雲南市	(国研)森林研究・整備機構	45,527	21,278	2.14	32,314	○	○	○	○	○	○	A	A	A	B	B
43	江の川	島根県	飯石郡飯南町	(国研)森林研究・整備機構	67,665	33,442	2.02	50,779	○	○	○	○	○	○	A	A	A	B	B
44	江の川	島根県	雲南市	(国研)森林研究・整備機構	32,784	15,202	2.16	23,086	○	○	○	○	○	○	A	A	A	B	B
45	江の川	島根県	松江市	(国研)森林研究・整備機構	16,701	9,117	1.83	13,845	○	○	○	○	○	○	A	A	A	B	B
46	江の川	広島県	三次市	(国研)森林研究・整備機構	52,842	34,423	1.54	52,273	○	○	○	○	○	○	A	A	A	B	B

令和3年度実施事業に係る事前評価位置図

きそがわ
木曾川広域流域

凡例

- ① 対象地番号
- ②~③ 複数の対象地がある場合
- ① 資料21 事前評価対象地の事例箇所



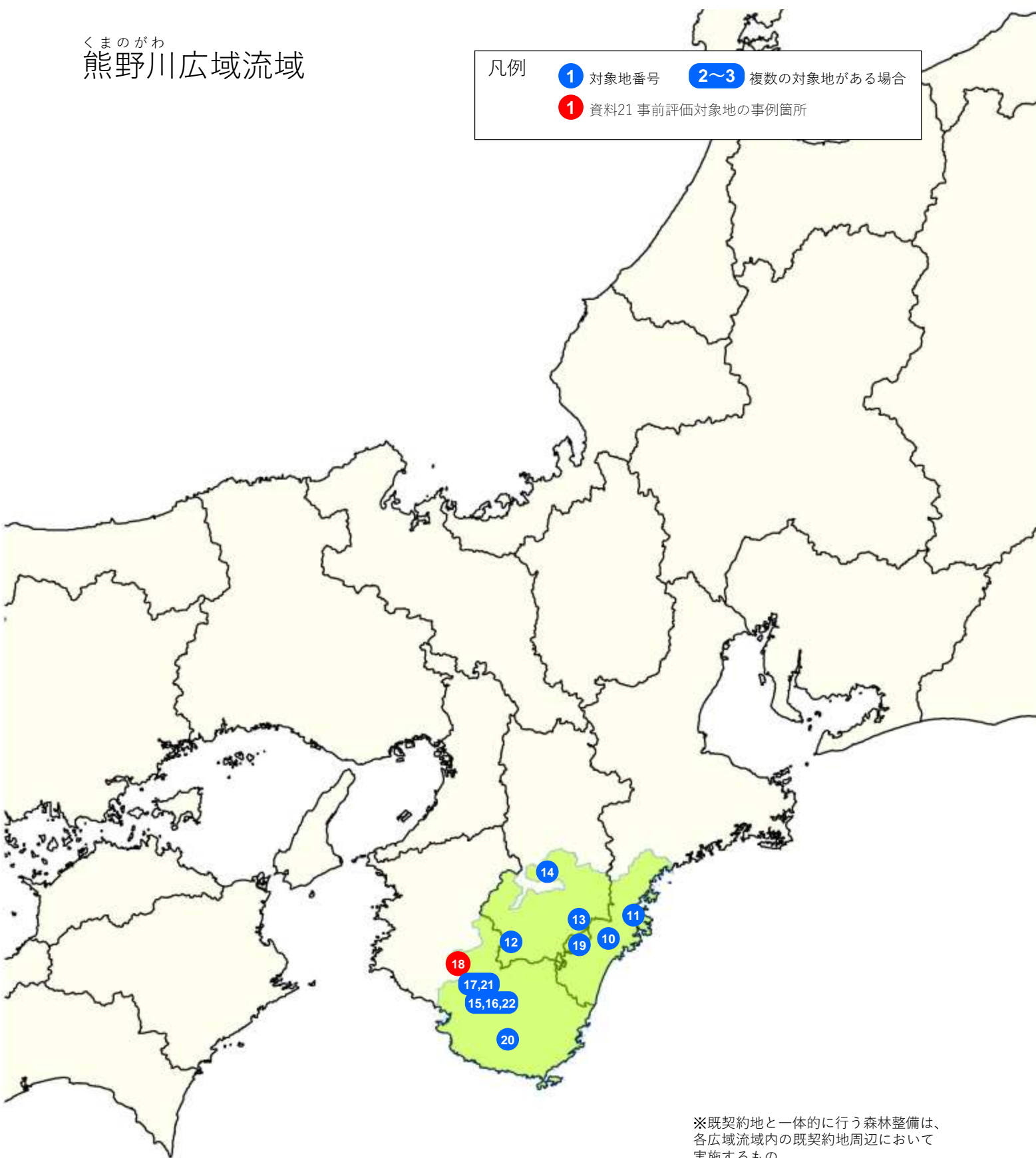
※既契約地と一体的に行う森林整備は、各広域流域内の既契約地周辺において実施するもの。

令和3年度実施事業に係る事前評価位置図

くまのがわ
熊野川広域流域

凡例

1	対象地番号	2~3	複数の対象地がある場合
1	資料21 事前評価対象地の事例箇所		



※既契約地と一体的に行う森林整備は、各広域流域内の既契約地周辺において実施するもの。

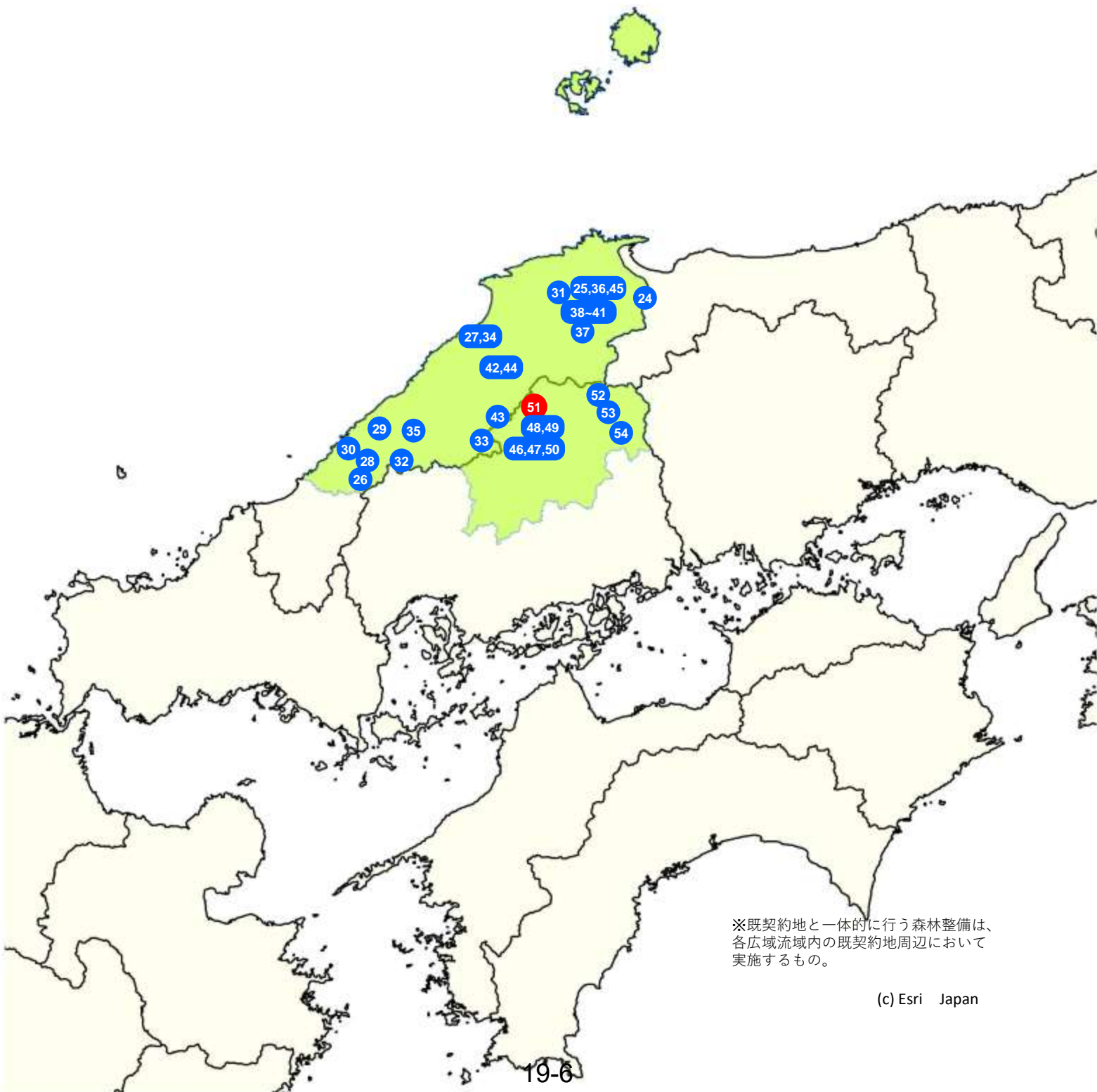
(c) Esri Japan

令和3年度実施事業に係る事前評価位置図

ごうのかわ
江の川広域流域

凡例

- 1 対象地番号
- 2~3 複数の対象地がある場合
- 1 資料21 事前評価対象地の事例箇所



※既契約地と一体的に行う森林整備は、各広域流域内の既契約地周辺において実施するもの。

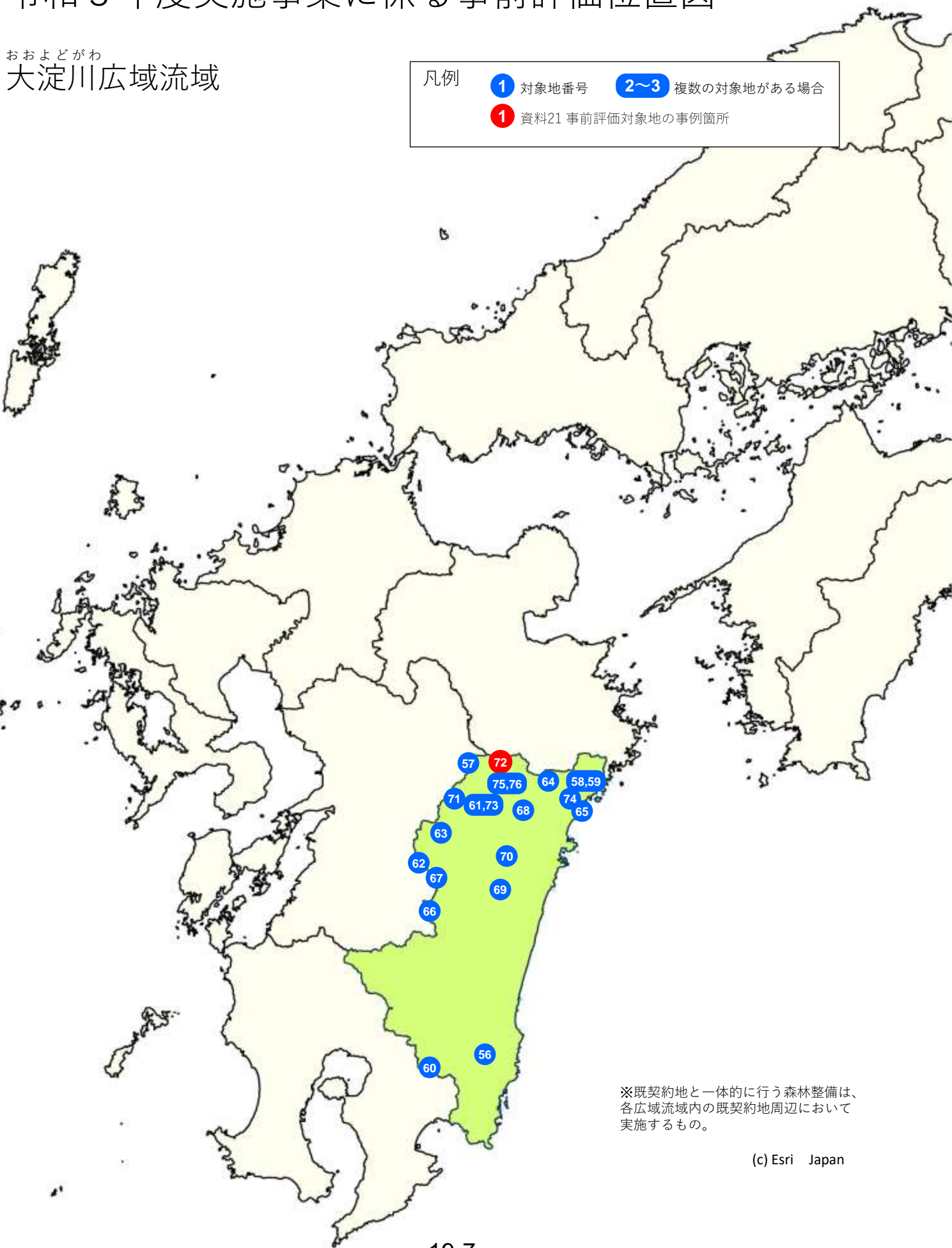
(c) Esri Japan

令和3年度実施事業に係る事前評価位置図

おおよどがわ
大淀川広域流域

凡例

- 1 対象地番号
- 2~3 複数の対象地がある場合
- 1 資料21 事前評価対象地の事例箇所



※既契約地と一体的に行う森林整備は、各広域流域内の既契約地周辺において実施するもの。

(c) Esri Japan