

令和2年度実施事業に係る事前評価対象地一覧

[単位 : ha、千円]

整理 番号	事業実施地区 (広域流域)	実 施 箇所数	契約面積	事業対象 区域面積	便益 (B)	費用 (C)	B/C	総事業費 (税込)
1	円山・千代川	15箇所	323	296	1,826,599	856,585	2.13	1,300,041
2	江の川	26箇所	265	265	1,675,426	776,046	2.16	1,177,821
3	大淀川	29箇所	599	557	4,504,685	1,627,520	2.77	2,470,086
合計		70箇所	1,187	1,118	-	-	-	4,947,948

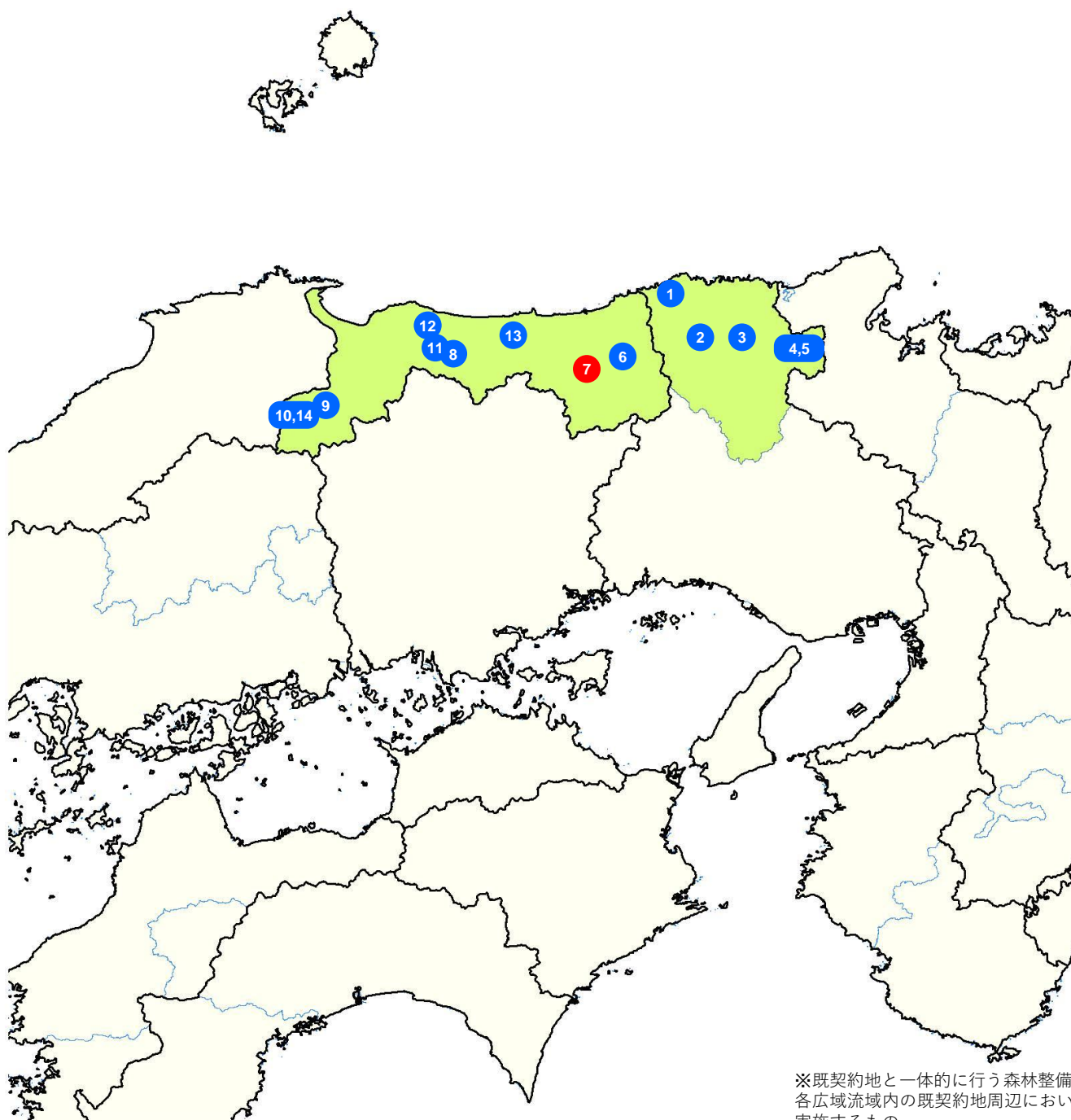
事前評価対象地一覧

対象地 番号	事業実施地区 (広域流域)	所在地		事業実施主体	便益 B (千円)	費用 C (千円)	分析結果 B/C	総事業費 (税抜)	I 必須事項						II 優先配慮事項					
		都道府県	市町村												1 有効性 (1)		2 効率性 (1)	3 事業の実施環境等		
									1	2	3	4	5	6	①	②		(1)	(1)	(2)
1	円山・千代川	兵庫県	美方郡新温泉町	(国研)森林研究・整備機構	105,428	51,406	2.05	70,927	○	○	○	○	○	○	A	A	A	B	—	
2	円山・千代川	兵庫県	美方郡香美町	(国研)森林研究・整備機構	48,433	30,844	1.57	42,557	○	○	○	○	○	○	A	A	A	B	—	
3	円山・千代川	兵庫県	豊岡市	(国研)森林研究・整備機構	220,400	123,384	1.79	170,237	○	○	○	○	○	○	A	A	A	B	—	
4	円山・千代川	兵庫県	豊岡市	(国研)森林研究・整備機構	113,031	61,688	1.83	85,116	○	○	○	○	○	○	A	A	A	B	—	
5	円山・千代川	兵庫県	豊岡市	(国研)森林研究・整備機構	31,408	17,137	1.83	23,642	○	○	○	○	○	○	A	A	A	B	—	
6	円山・千代川	鳥取県	八頭郡八頭町	(国研)森林研究・整備機構	66,481	26,841	2.48	37,035	○	○	○	○	○	○	A	A	A	B	—	
7	円山・千代川	鳥取県	鳥取市	(国研)森林研究・整備機構	311,879	120,792	2.58	166,661	○	○	○	○	○	○	A	A	A	B	—	
8	円山・千代川	鳥取県	倉吉市	(国研)森林研究・整備機構	29,568	13,423	2.20	18,517	○	○	○	○	○	○	A	A	A	B	—	
9	円山・千代川	鳥取県	日野郡日南町	(国研)森林研究・整備機構	241,693	112,743	2.14	155,551	○	○	○	○	○	○	A	A	A	B	—	
10	円山・千代川	鳥取県	日野郡日南町	(国研)森林研究・整備機構	184,569	85,894	2.15	118,511	○	○	○	○	○	○	A	A	A	B	—	
11	円山・千代川	鳥取県	倉吉市	(国研)森林研究・整備機構	142,015	64,425	2.20	88,886	○	○	○	○	○	○	A	A	A	B	—	
12	円山・千代川	鳥取県	東伯郡琴浦町	(国研)森林研究・整備機構	66,724	29,528	2.26	40,742	○	○	○	○	○	○	A	A	A	B	—	
13	円山・千代川	鳥取県	東伯郡湯梨浜町	(国研)森林研究・整備機構	33,595	10,738	3.13	14,816	○	○	○	○	○	○	A	A	A	B	—	
14	円山・千代川	鳥取県	日野郡日南町	(国研)森林研究・整備機構	224,938	104,687	2.15	144,441	○	○	○	○	○	○	A	A	A	B	—	
15	円山・千代川	鳥取県外	日野郡日南町外	(国研)森林研究・整備機構	6,437	3,055	2.11	4,216	○	○	○	○	○	○	A	A	A	B	—	
小計					1,826,599	856,585		1,181,855												
16	江の川	島根県	雲南市	(国研)森林研究・整備機構	48,295	23,079	2.09	31,842	○	○	○	○	○	○	A	A	A	B	—	
17	江の川	島根県	仁多郡奥出雲町	(国研)森林研究・整備機構	49,498	23,079	2.14	31,842	○	○	○	○	○	○	A	A	A	B	—	
18	江の川	島根県	浜田市	(国研)森林研究・整備機構	37,379	14,423	2.59	19,901	○	○	○	○	○	○	A	A	A	B	—	
19	江の川	島根県	松江市	(国研)森林研究・整備機構	65,744	34,623	1.90	47,768	○	○	○	○	○	○	A	A	A	B	—	
20	江の川	島根県	江津市	(国研)森林研究・整備機構	177,158	72,126	2.46	99,514	○	○	○	○	○	○	A	A	A	B	—	
21	江の川	島根県	松江市	(国研)森林研究・整備機構	43,816	23,079	1.90	31,842	○	○	○	○	○	○	A	A	A	B	—	
22	江の川	島根県	雲南市	(国研)森林研究・整備機構	181,140	86,548	2.09	119,414	○	○	○	○	○	○	A	A	A	B	—	
23	江の川	島根県	仁多郡奥出雲町	(国研)森林研究・整備機構	80,424	37,505	2.14	51,747	○	○	○	○	○	○	A	A	A	B	—	
24	江の川	島根県	雲南市	(国研)森林研究・整備機構	111,523	49,048	2.27	67,672	○	○	○	○	○	○	A	A	A	B	—	
25	江の川	島根県	飯石郡飯南町	(国研)森林研究・整備機構	36,041	17,308	2.08	23,884	○	○	○	○	○	○	A	A	A	B	—	
26	江の川	島根県	飯石郡飯南町	(国研)森林研究・整備機構	30,032	14,423	2.08	19,901	○	○	○	○	○	○	A	A	A	B	—	
27	江の川	島根県	浜田市	(国研)森林研究・整備機構	43,211	14,423	3.00	19,901	○	○	○	○	○	○	A	A	A	B	—	
28	江の川	島根県	邑智郡邑南町	(国研)森林研究・整備機構	82,279	40,390	2.04	55,733	○	○	○	○	○	○	A	A	A	B	—	
29	江の川	島根県	邑智郡美郷町	(国研)森林研究・整備機構	57,340	25,965	2.21	35,825	○	○	○	○	○	○	A	A	A	B	—	
30	江の川	島根県	邑智郡邑南町	(国研)森林研究・整備機構	57,539	25,965	2.22	35,825	○	○	○	○	○	○	A	A	A	B	—	
31	江の川	島根県	浜田市	(国研)森林研究・整備機構	52,328	20,195	2.59	27,865	○	○	○	○	○	○	A	A	A	B	—	
32	江の川	島根県	江津市	(国研)森林研究・整備機構	35,370	14,423	2.45	19,901	○	○	○	○	○	○	A	A	A	B	—	
33	江の川	島根県	出雲市	(国研)森林研究・整備機構	63,932	28,848	2.22	39,802	○	○	○	○	○	○	A	A	A	B	—	
34	江の川	島根県	邑智郡邑南町	(国研)森林研究・整備機構	52,913	25,965	2.04	35,825	○	○	○	○	○	○	A	A	A	B	—	
35	江の川	島根県	仁多郡奥出雲町	(国研)森林研究・整備機構	74,238	34,623	2.14	47,768	○	○	○	○	○	○	A	A	A	B	—	
36	江の川	島根県	仁多郡奥出雲町	(国研)森林研究・整備機構	80,424	37,505	2.14	51,747	○	○	○	○	○	○	A	A	A	B	—	
37	江の川	広島県	三次市	(国研)森林研究・整備機構	47,074	22,865	2.06	31,550	○	○	○	○	○	○	A	A	A	B	—	
38	江の川	広島県	庄原市	(国研)森林研究・整備機構	79,225	40,833	1.94	56,339	○	○	○	○	○	○	A	A	A	B	—	
39	江の川	広島県	庄原市	(国研)森林研究・整備機構	29,319	16,331	1.80	22,534	○	○	○	○	○	○	A	A	A	B	—	
40	江の川	広島県	庄原市	(国研)森林研究・整備機構	52,818	29,397	1.80	40,562	○	○	○	○	○	○	A	A	A	B	—	
41	江の川	広島県外	庄原市外	(国研)森林研究・整備機構	6,366	3,077	2.07	4,242	○	○	○	○	○	○	A	A	A	B	—	
小計					1,675,426	776,046		1,070,746												
42	大淀川	宮崎県	延岡市	(国研)森林研究・整備機構	374,829	128,566	2.92	177,388	○	○	○	○	○	○	A	A	A	B	—	
43	大淀川	宮崎県	延岡市	(国研)森林研究・整備機構	63,265	23,378	2.71	32,254	○	○	○	○	○	○	A	A	A	B	—	
44	大淀川	宮崎県	西臼杵郡五ヶ瀬町	(国研)森林研究・整備機構	635,169	204,533	3.11	282,199	○	○	○	○	○	○	A	A	A	B	—	

令和2年度実施事業に係る事前評価位置図

まるやま せんだいがわ
円山・千代川広域流域

凡例	1 対象地番号	2~3 複数の対象地がある場合
	1 資料21 事前評価対象地の事例箇所	



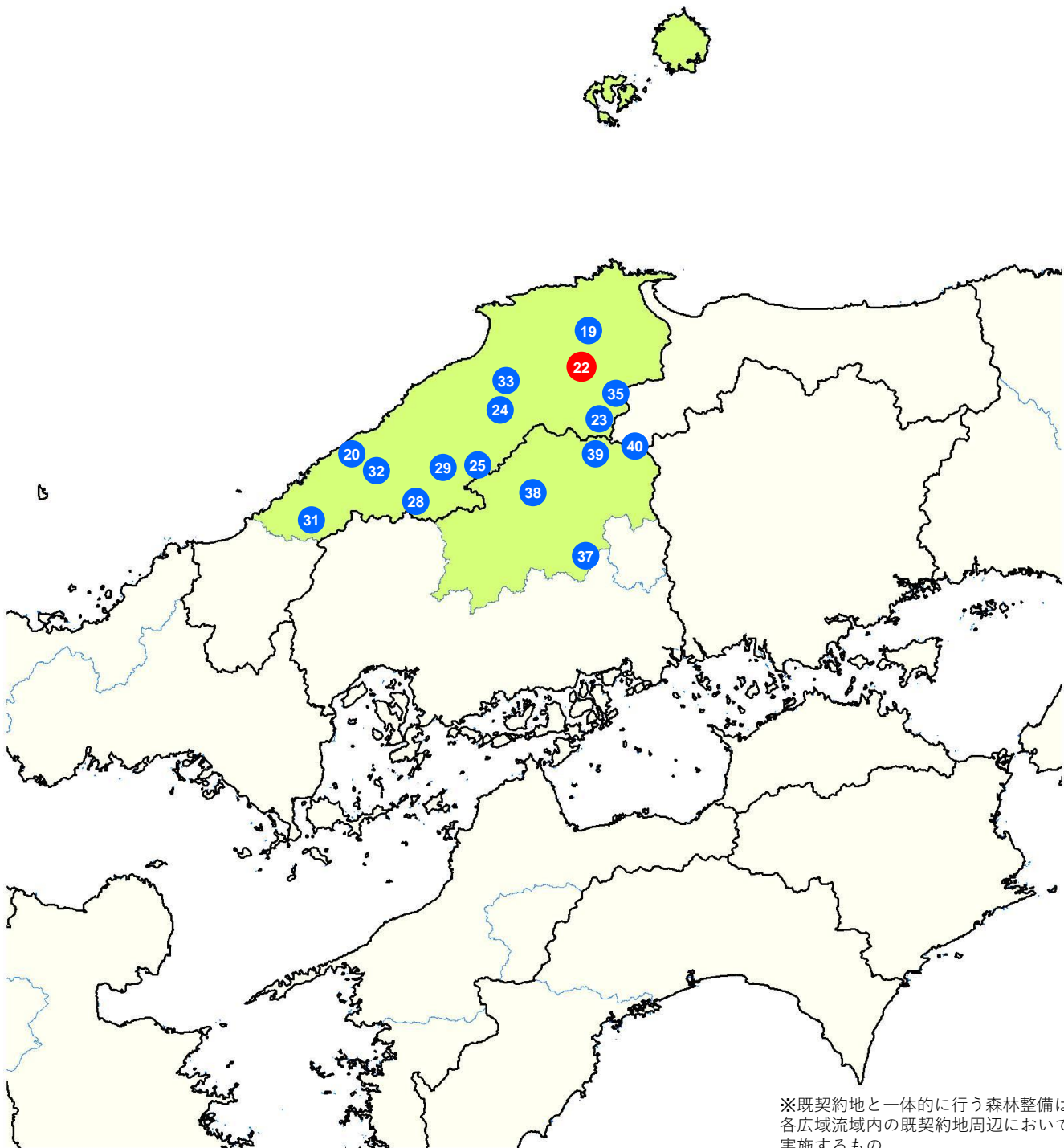
(c) Esri Japan

令和2年度実施事業に係る事前評価位置図

ごうのかわ
江の川広域流域

凡例

- 1 対象地番号
- 2~3 複数の対象地がある場合
- 1 資料21 事前評価対象地の事例箇所



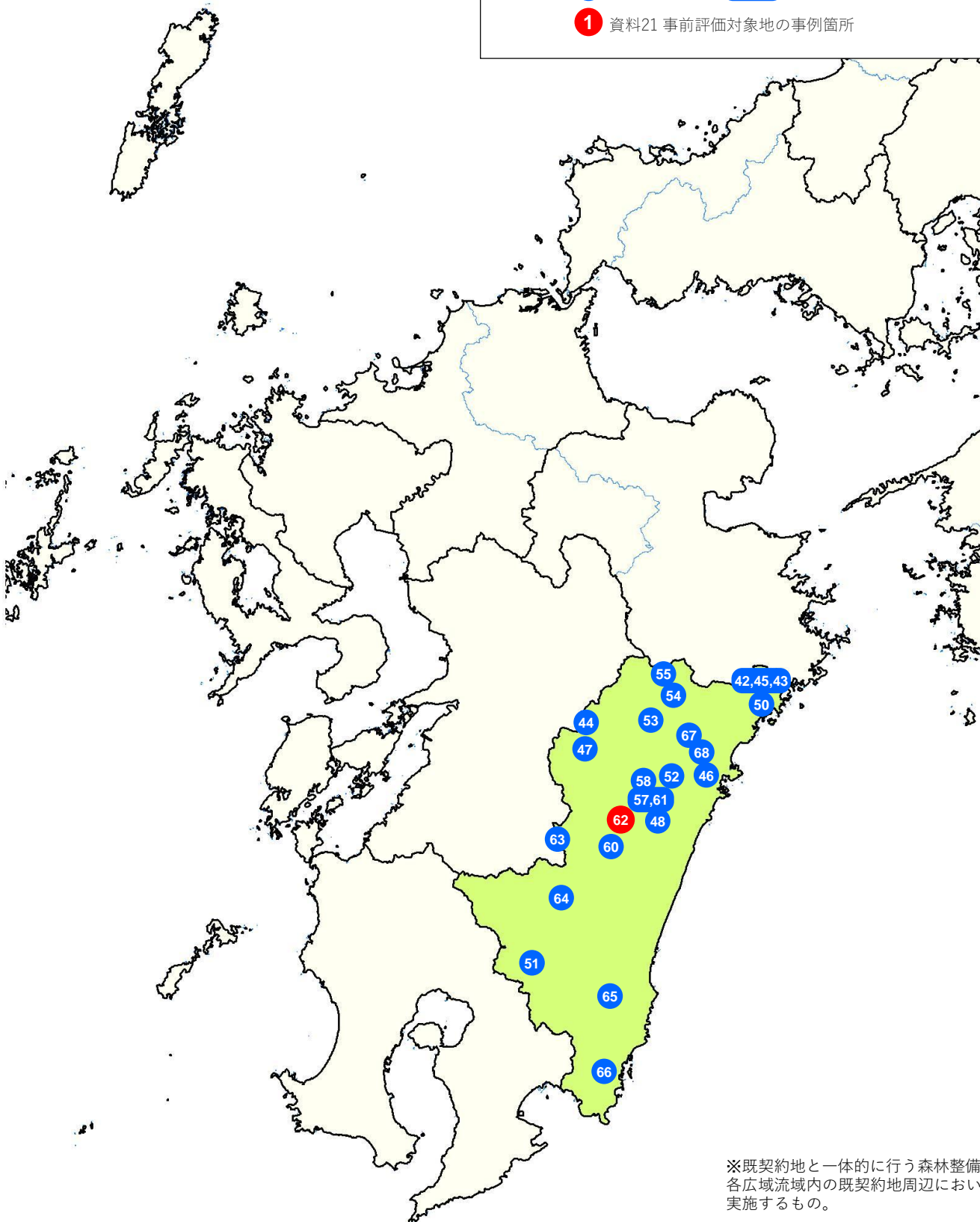
※既契約地と一体的に行う森林整備は、各広域流域内の既契約地周辺において実施するもの。

令和2年度実施事業に係る事前評価位置図

おおよどがわ
大淀川広域流域

凡例

- 1 対象地番号
- 2~3 複数の対象地がある場合
- 1 資料21 事前評価対象地の事例箇所



※既契約地と一体的に行う森林整備は、各広域流域内の既契約地周辺において実施するもの。

(c) Esri Japan