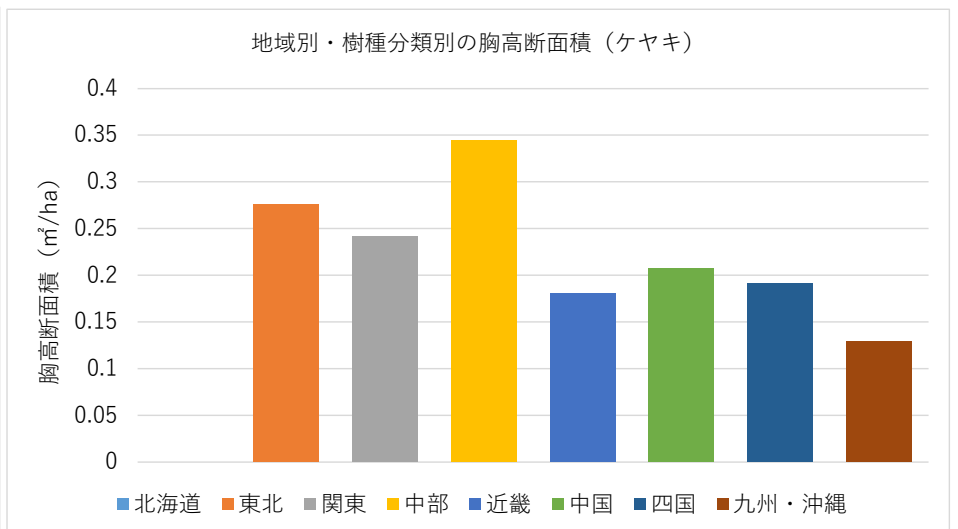
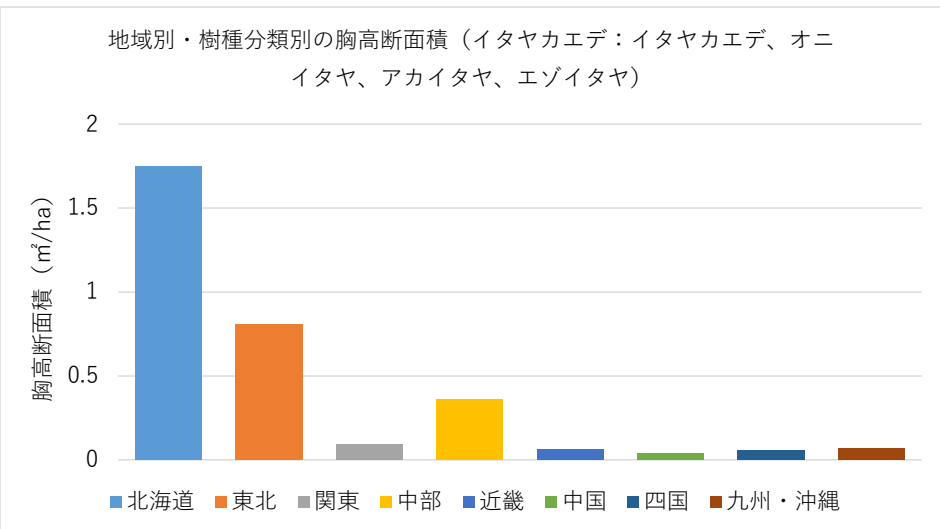
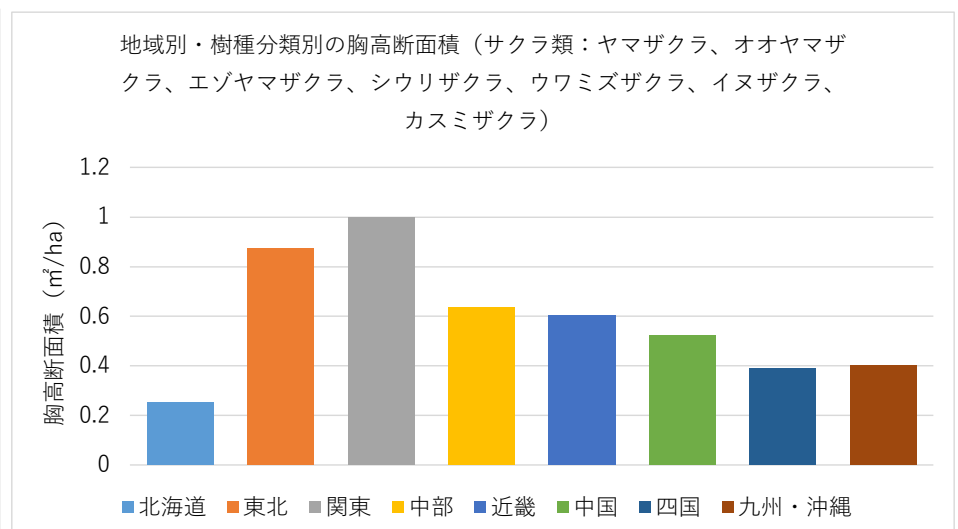
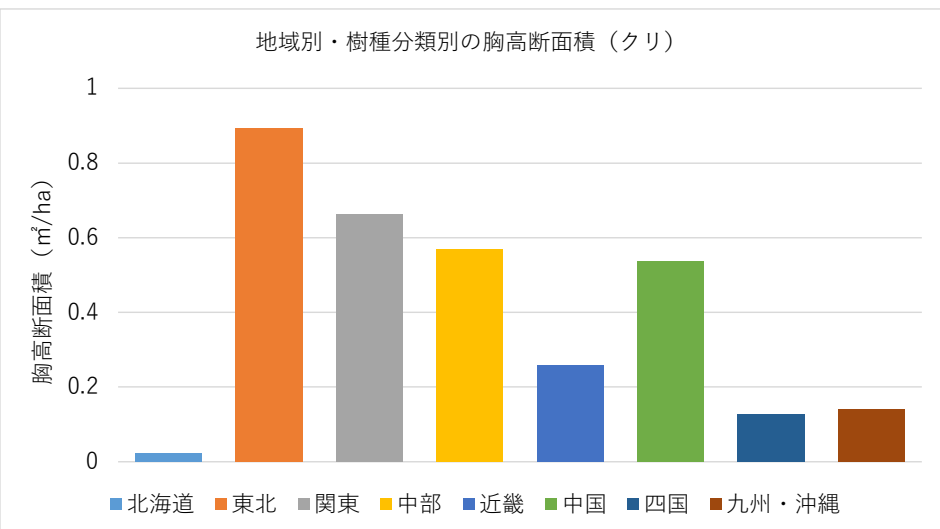
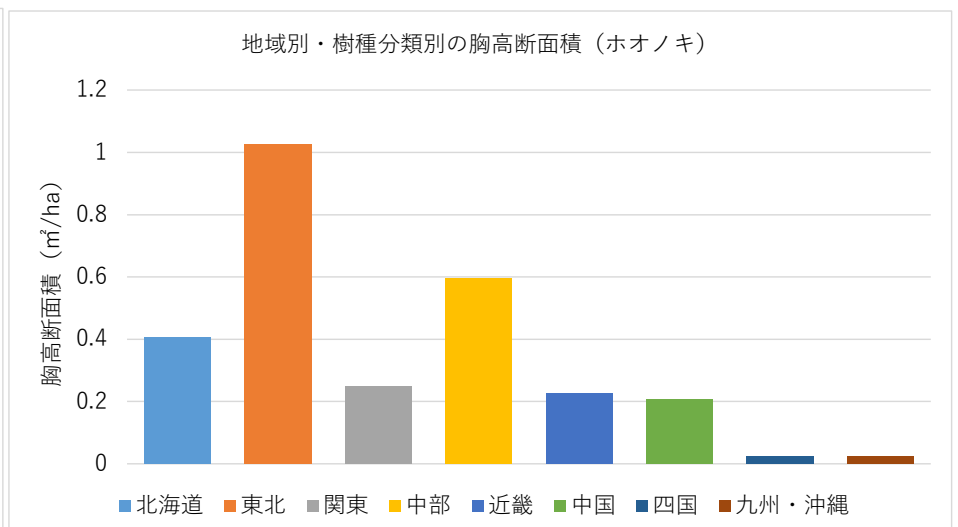
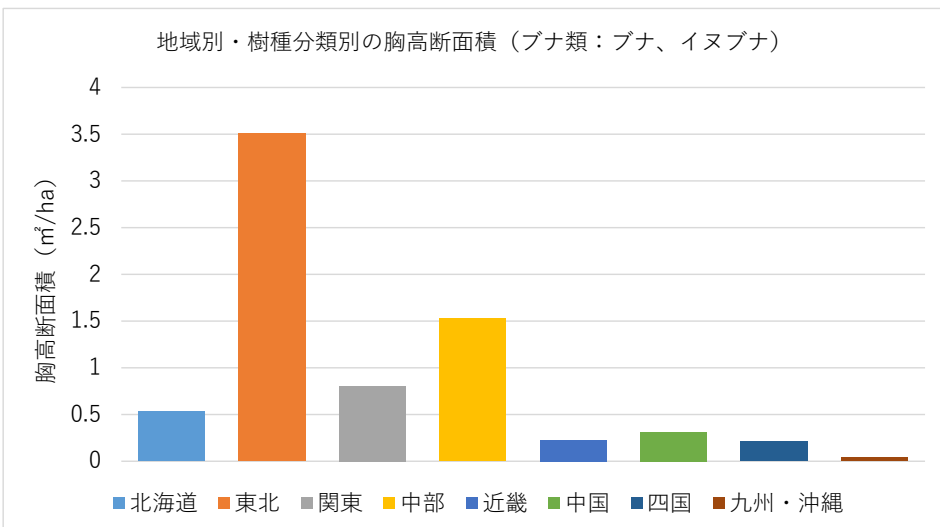
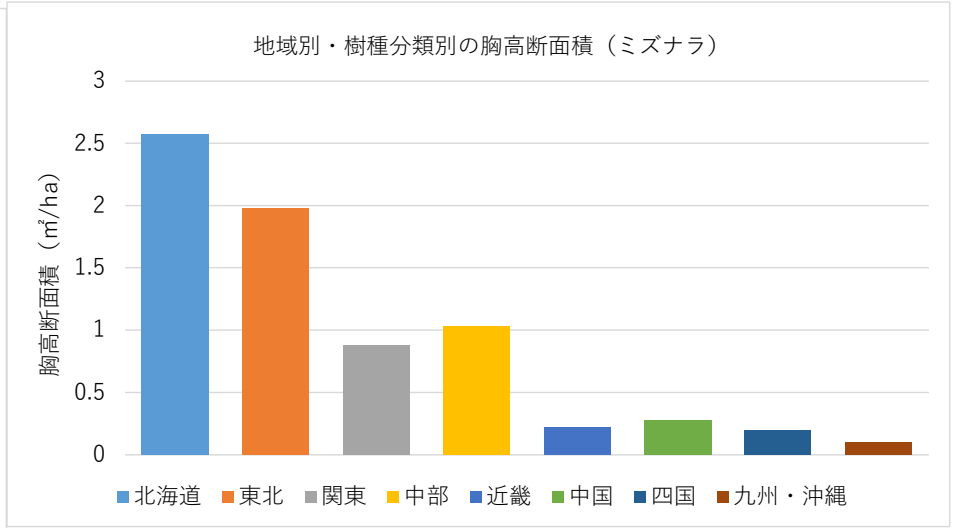
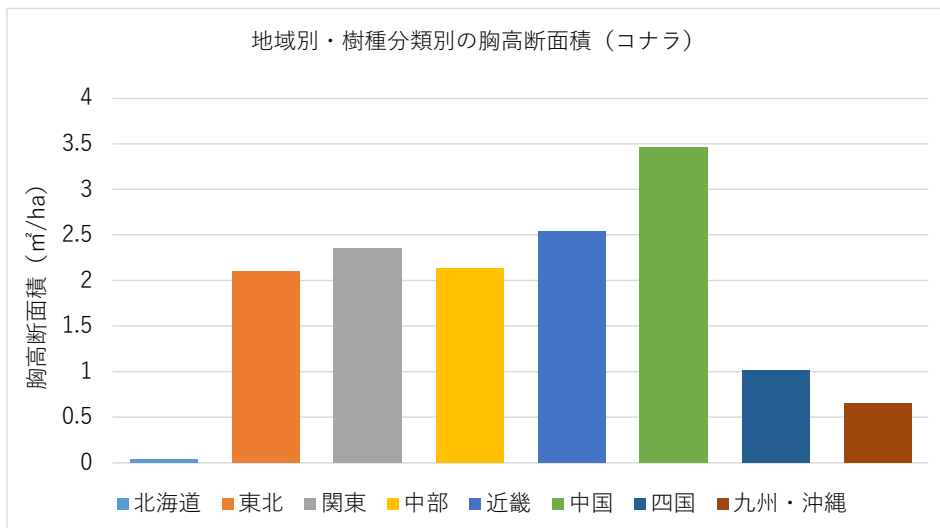


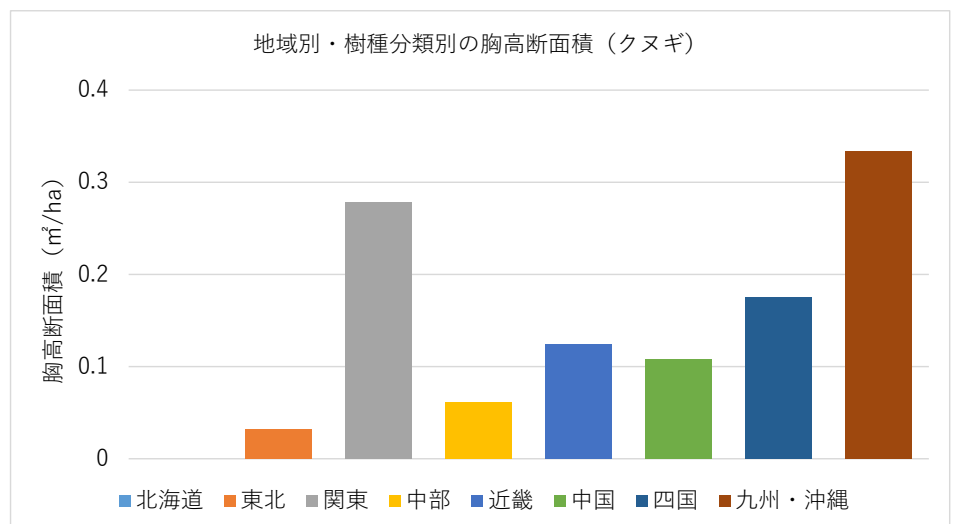
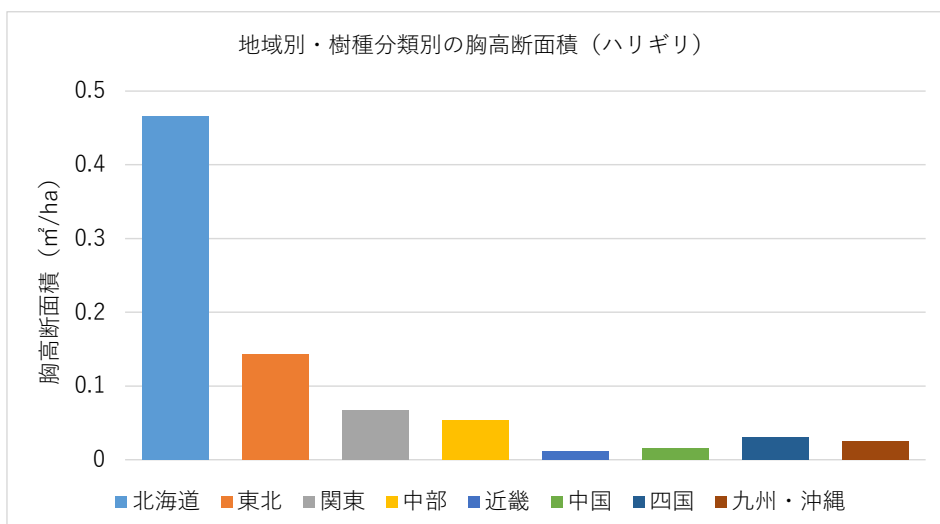
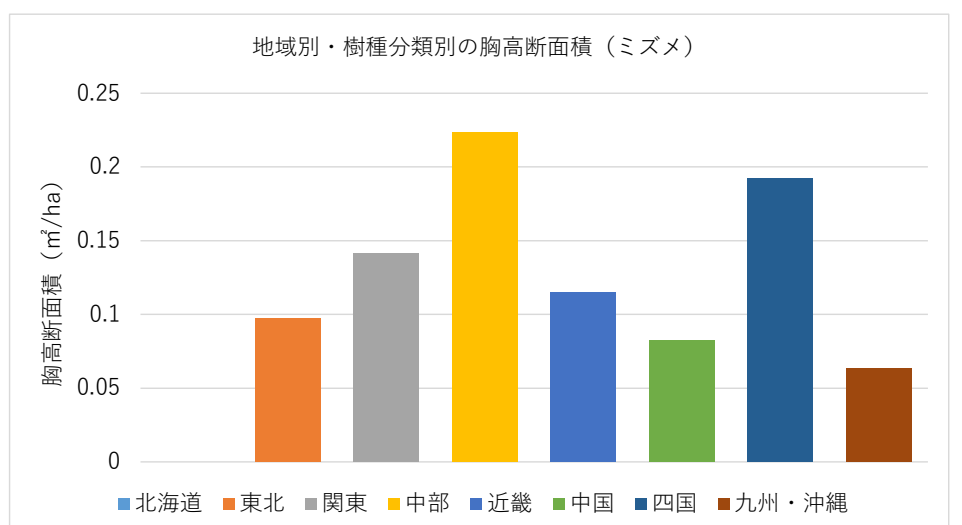
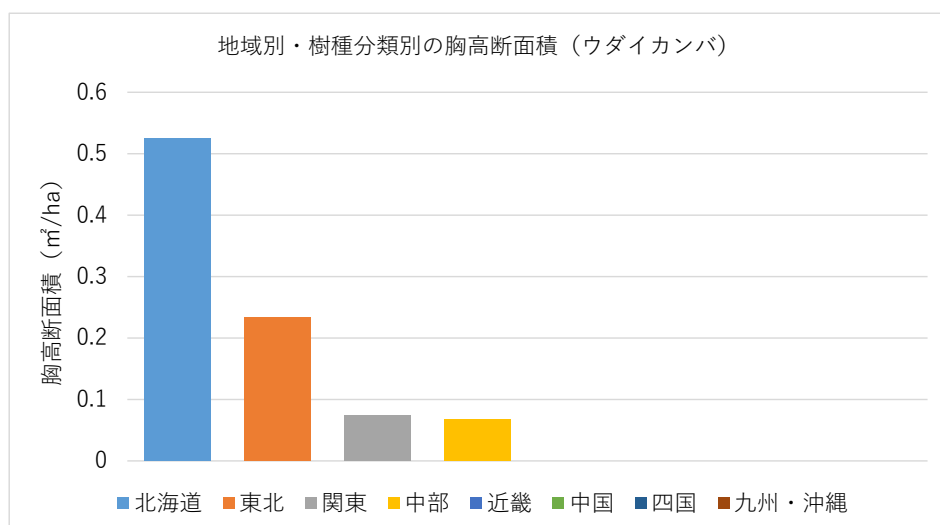
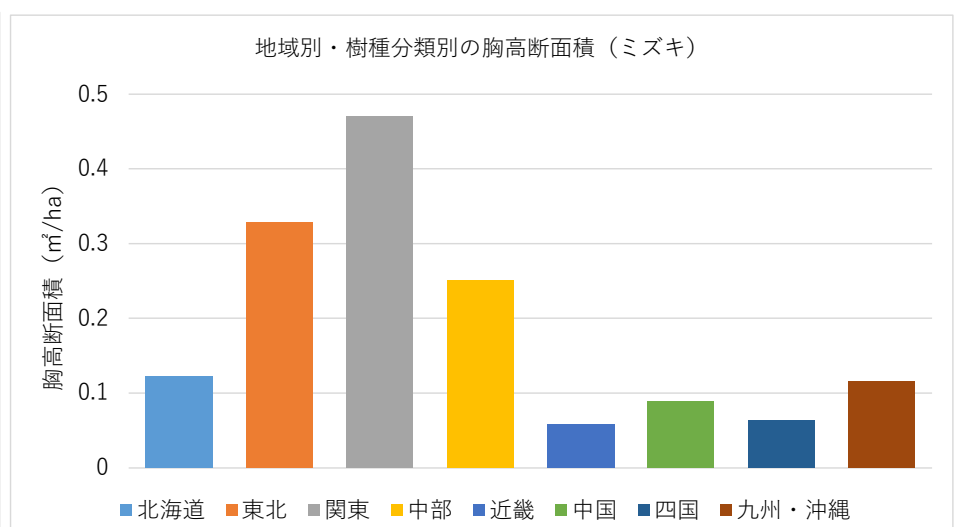
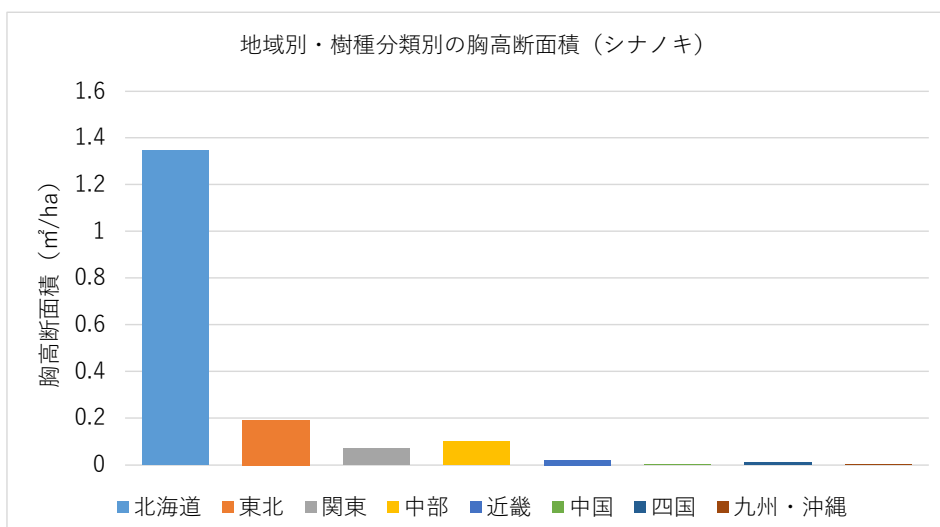
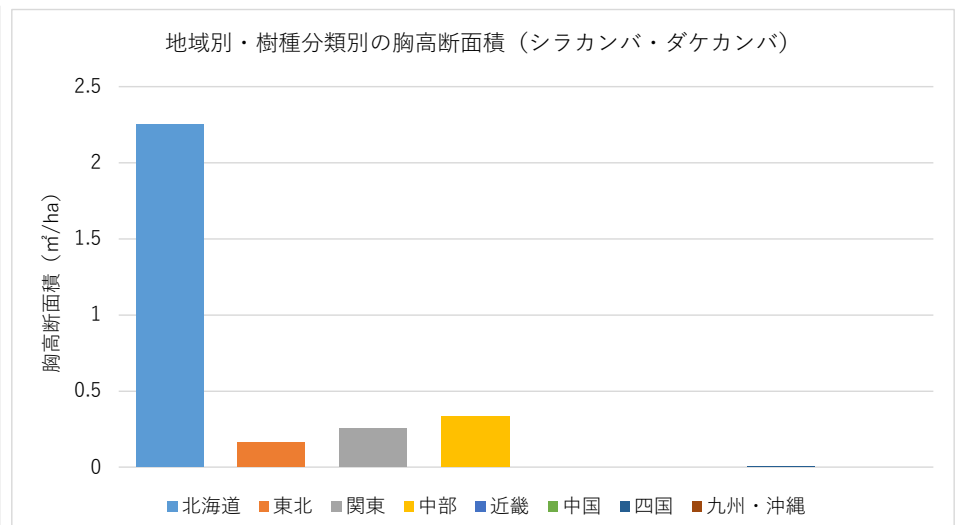
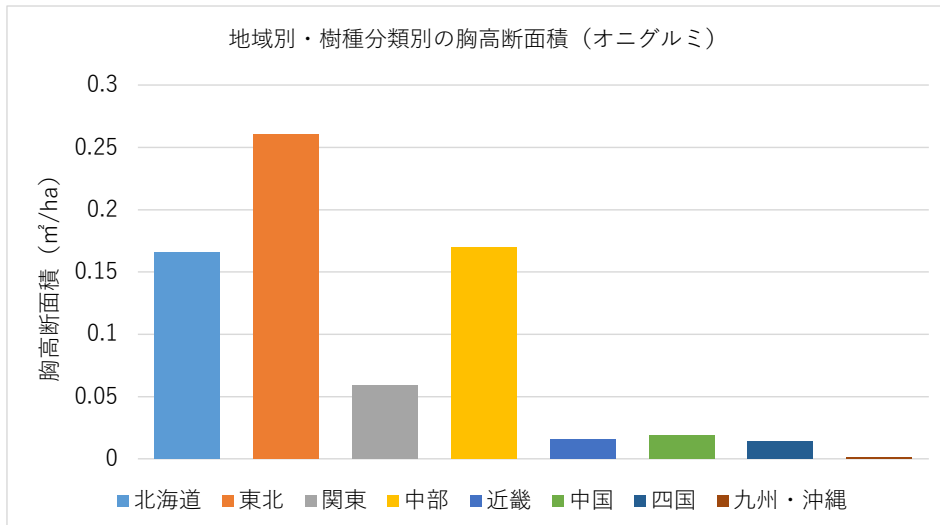
# 樹種別にみた地域分布（haあたりの胸高断面積合計）

※それぞれの地域別のプロット数の違いを考慮して重み付けし補正している（地域別の頻度を表現）。



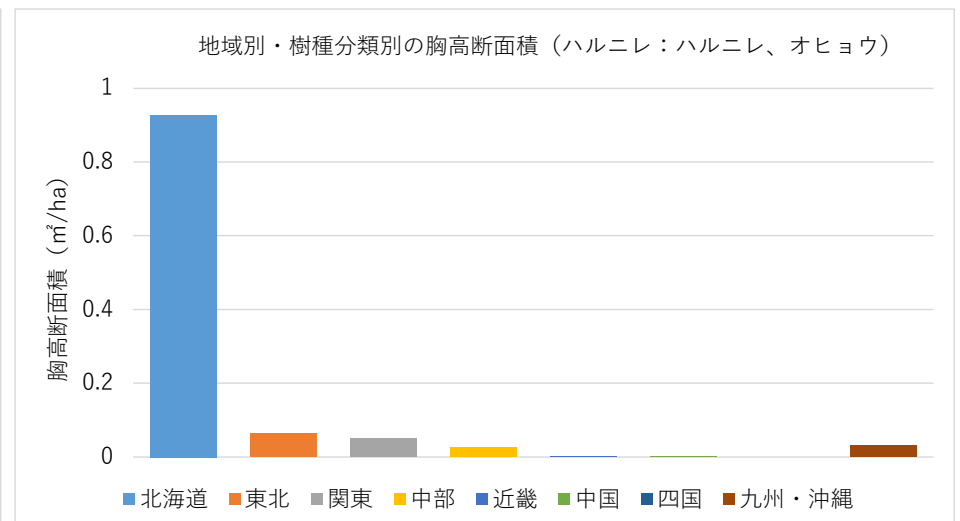
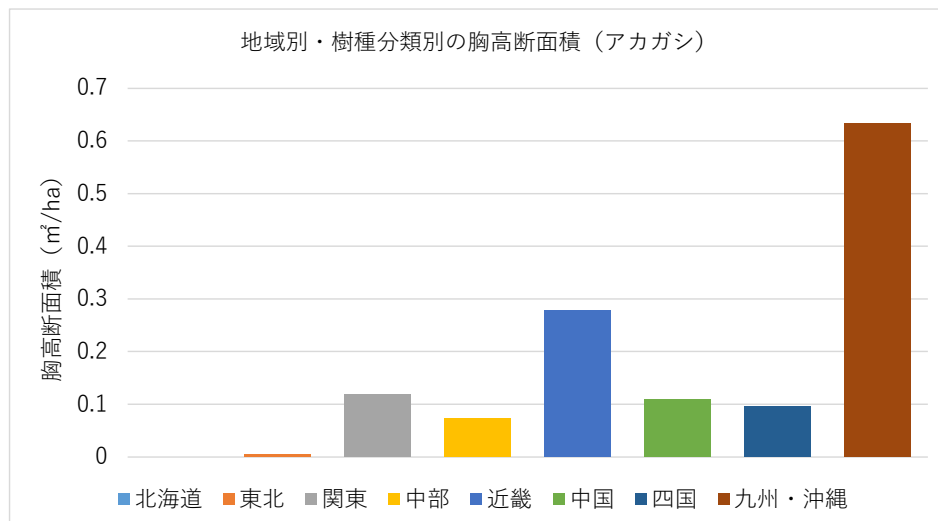
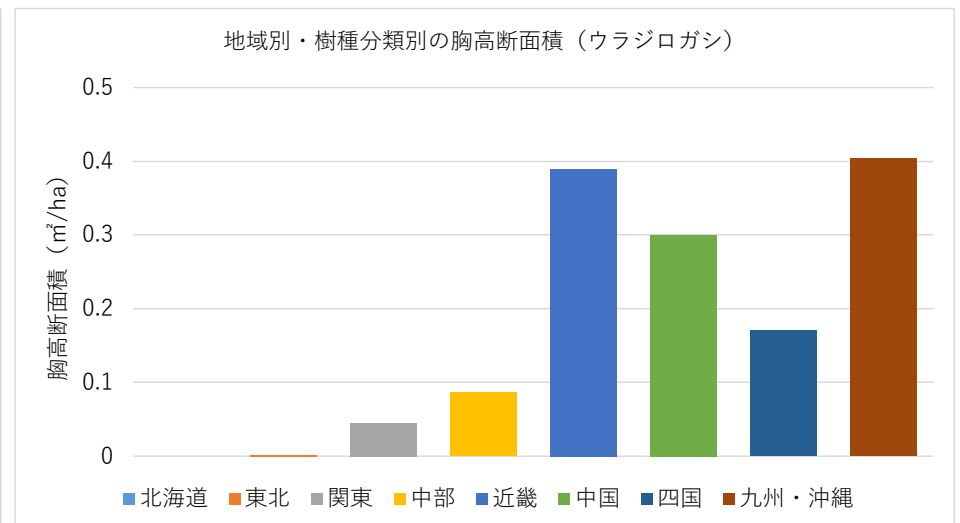
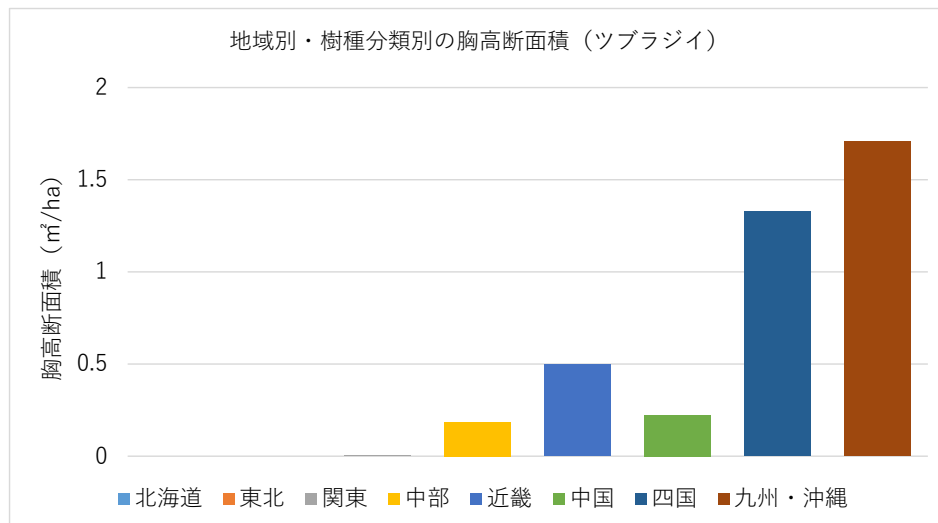
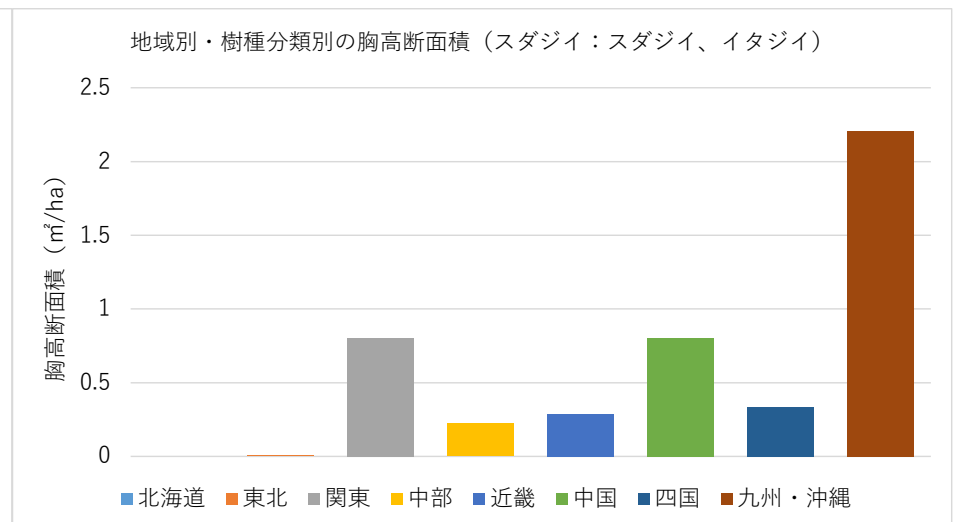
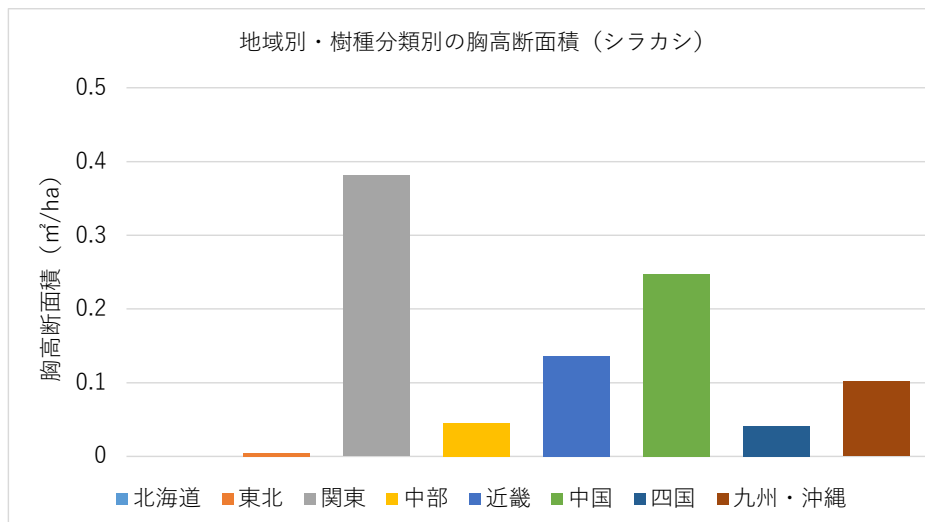
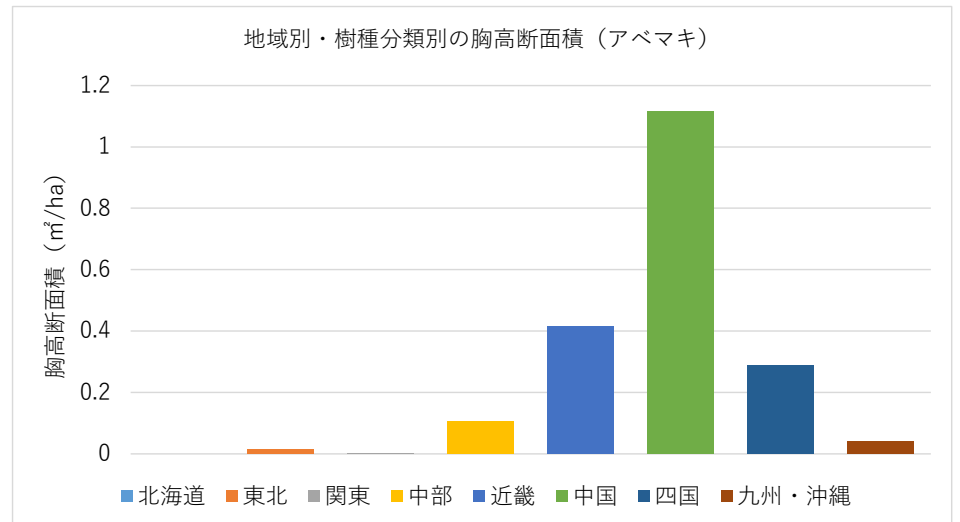
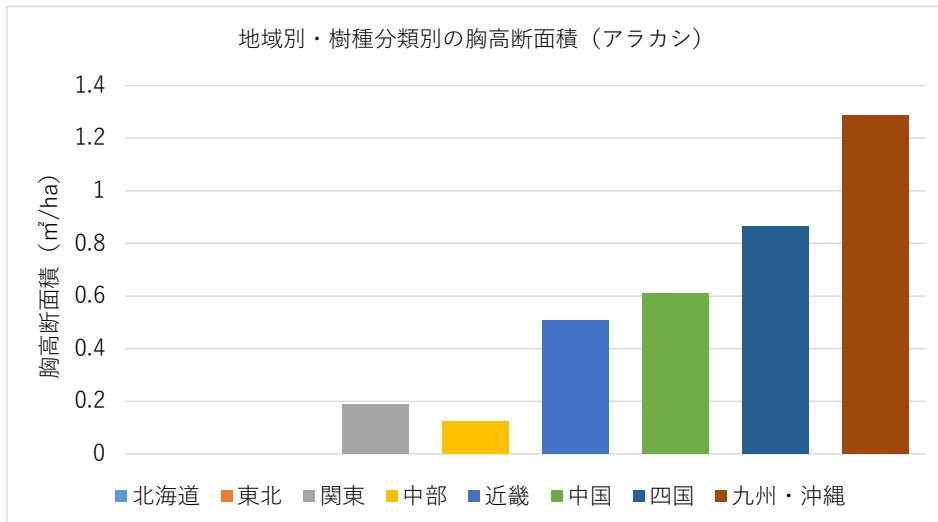
# 樹種別にみた地域分布（haあたりの胸高断面積合計）

※それぞれの地域別のプロット数の違いを考慮して重み付けし補正している（地域別の頻度を表現）。



# 樹種別にみた地域分布（haあたりの胸高断面面積合計）

※それぞれの地域別のプロット数の違いを考慮して重み付けし補正している（地域別の頻度を表現）。



# 樹種別にみた地域分布（haあたりの胸高断面面積合計）

※それぞれの地域別のプロット数の違いを考慮して重み付けし補正している（地域別の頻度を表現）。

