

中頓別森林事務所 管内概要

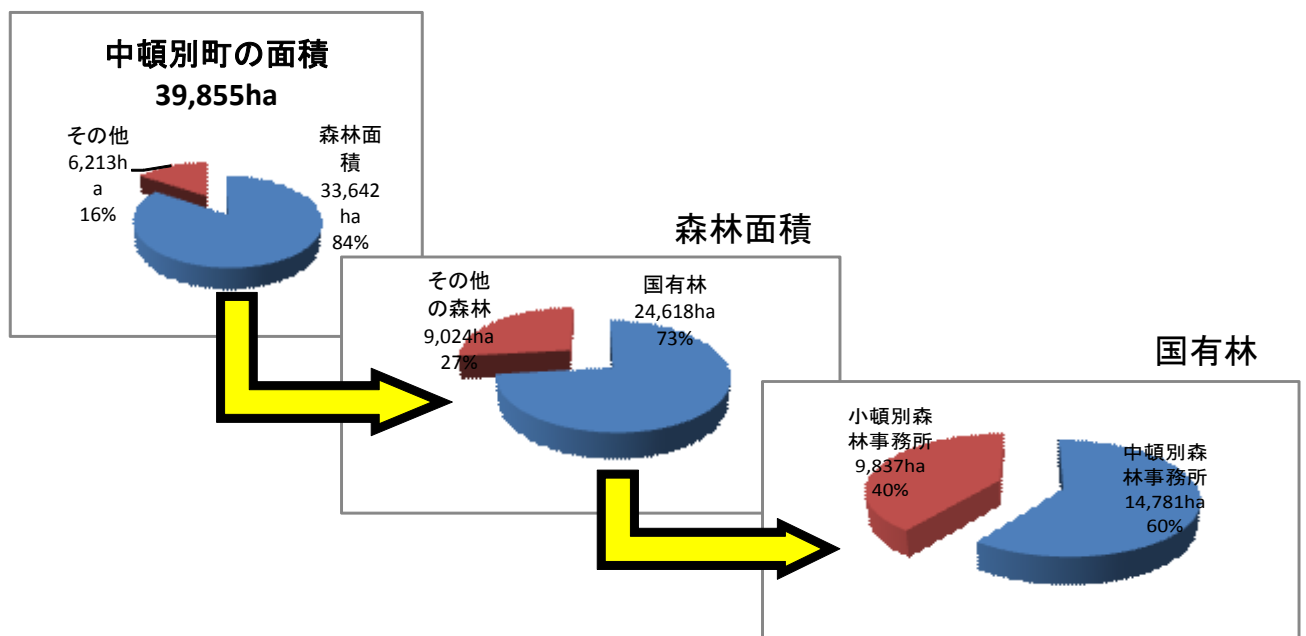
事務所所在地 〒098-5551 枝幸郡中頓別町字中頓別
電話 01634-6-1313
FAX 01634-6-1314

1 森林の位置及び面積

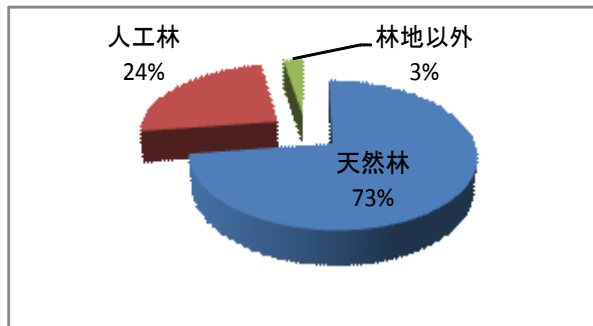
(1) 位置 宗谷地方内陸部の中頓別町



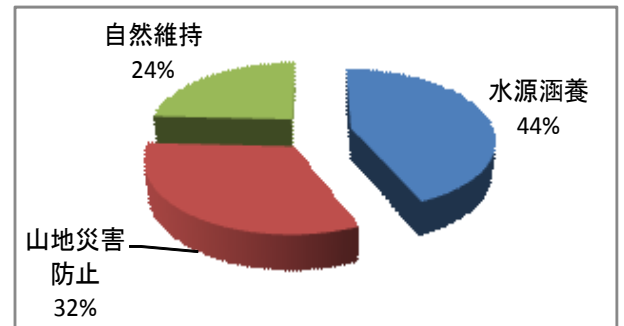
(2) 管理面積 14,781ha



中頓別森林事務所管内
(人工林・天然林割合)



(機能別面積割合)



2 主な事業(25年度)

地況林況調査、測定事業(巡検予備調査等)、造林事業(下刈り・つる切り・除伐・保育間伐等)、林道事業(維持修繕等)、立木販売(間伐)、その他(林内巡視等)を実施しています。

3 森林の特徴等

(1) 水道水源としての森林

ピラカナイ川上流の国有林から流れ出る水が地元住民の水道水として利用されています。中頓別町からの強い要請を踏まえ、きれいな水を供給する水源林として配慮しつつ施業を行っています。



町の水源地ピラカナイ川

(2) 保護林

知駒峠にはアカエゾマツの純林があり、人手のつけられない原生林は、天然の力で生まれ変わり、貴重な動植物の生育に適した環境となっています。

(当該保護林は小頓別部内にまたがって設定しています)



知駒アカエゾマツ林

4 地域との連携等

(1) 分収林制度の活用

町や企業と分収造林契約を結び、自ら森林づくりに参加・協力したいという要請に応じています。



近く間伐時期を迎える分収造林地

(2) 森林整備協定（弥生地区）

森林環境教育や体験林業を実施しながら、地域の森林と一体的かつ総合的な整備保全を推進するため、町有林と国有林間で密接な連携を図る森林整備協定を締結しています。

自然にふれあう機会を通し、町民を含めた国民参加の森林づくりに努めています。



中頓別鍾乳洞の森散策体験

5 管内のみどころ



大畑山展望台からの風景

管内には北海道最北の鍾乳洞があり、周辺の国有林にも金鉱跡を含めて歴史的遺産が点在しています。

また、秀峰ピンネシリ岳の登山、パーチャン川での砂金堀体験、釣りやカヌー、その他自然散策等、アウトドアが充実したみどころいっぱいのまちです。

市街地近郊には大畑山展望台があり、中頓別の町並みや広大な草地、そして国有林の山々を見渡すことができます。



国有林にある金鉱跡