
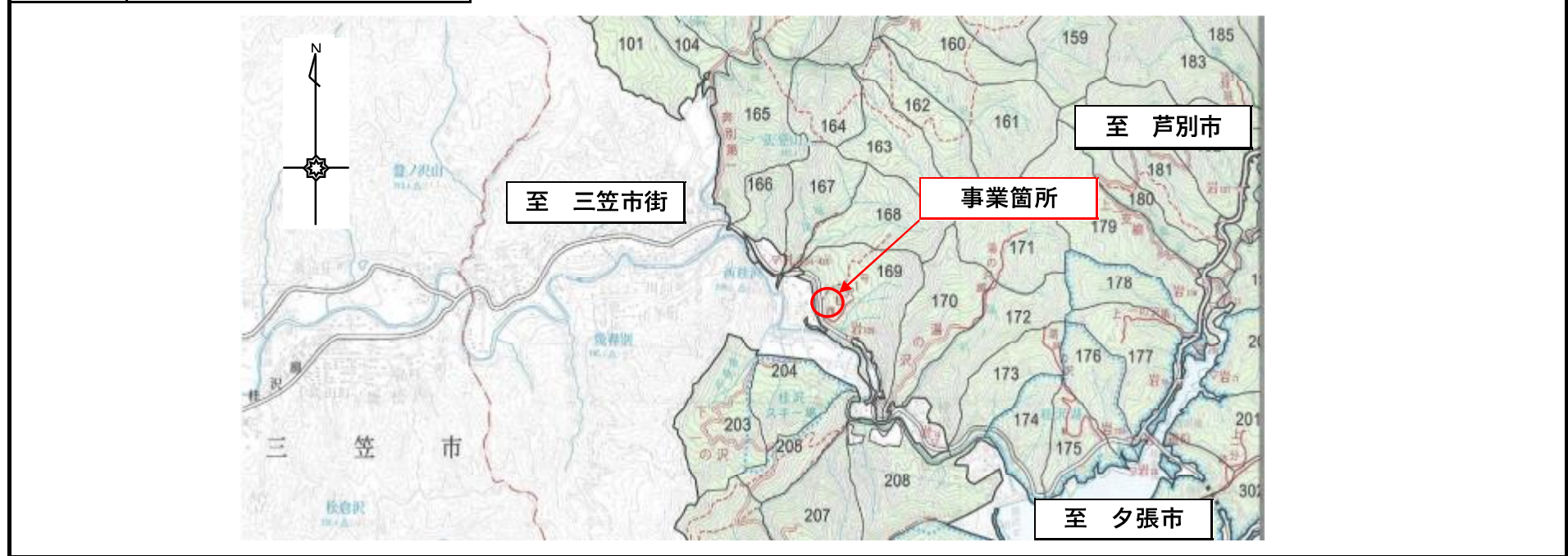



地区概要表

事業名	復旧治山（国有林）	事業計画期間	令和3年度～令和11年度（9年間）	事業実施地区名 （都道府県名）	西桂沢 （にしかつらざわ） （北海道）
事業目的	当該箇所は、三笠市西桂沢に位置し、令和元年に集中豪雨により土石流が発生し、下流を走る道道に土砂を流出し一時通行止となる被害を与え、また、更に下流に存在する桂沢水道企業団が運営する水道施設に土砂を流出し運搬路等を埋没させる被害を与えた箇所である。 渓床内には未だに不安定土砂が堆積しており、今後の降雨等により再び下流の道道及び水道施設へ土砂を流出する恐れがあることから本事業を計画したものである。 なお、事業実行に伴い詳細調査した結果、事業期間の延長と事業内容及び総事業費等に変更が生じ、B/Cの確認が必要となったことから令和2年度に行った評価について再評価を行う。			事業実施主体	北海道森林管理局 空知森林管理署
	主な事業内容				
	主な保全対象				
総事業費			429,778千円		

位置図	縮尺 1：50,000
-----	-------------




地区概要表

事業名	復旧治山（国有林）	事業計画期間	令和8年度～令和17年度（10年間）	事業実施地区名 （都道府県名）	真谷地地区 （まやちちく） （北海道）
事業目的	当該箇所は、北海道夕張市真谷地にある北炭真谷地炭坑本沢露天坑跡地で炭坑閉山後、保安林解除に伴う代替施設の整備が完了した。令和6年8月27日の豪雨によって溪流内には溪岸崩壊や山腹斜面の一部に雨裂や崩壊が発生し溪床内には不安定土砂が堆積している状況である。 今後の降雨により山腹崩壊地の拡大や下流域への不安定土砂の流出により保全対象である道道や公共施設に被害を及ぼすおそれがある。 このため当該事業により崩壊地の拡大の抑制及び溪流内の土砂の安定と下流域の保全を図るとともに保安林機能の回復を目的とした計画である。			事業実施主体	北海道森林管理局 空知森林管理署
	主な事業内容	山腹土留工 1基、流路工 100m			
	主な保全対象	道道100m、夕張市リサイクルセンター			
総事業費	75,000千円				

位置図	縮尺 1：50,000
-----	-------------




地区概要表

事業名	復旧治山（国有林）	事業計画期間	令和6年度～令和9年度（4年間）	事業実施地区名 （都道府県名）	袋池の沢 （ふくろいけのさわ） （北海道）
事業目的	<p>当該箇所は、一級河川（石狩川水系）幌新太刀別川の上流部右岸に接する山腹の溪流で、直下には道道達布石狩沼田停車場線が走っており、その周囲には農地が広がっている。</p> <p>過去の集中豪雨により山腹崩壊が発生し、道道上に土砂が流出したが、上流域にはいまだ不安定土砂が堆積しており、このまま放置すると、今後の雪解けや降雨等により崩壊が拡大し、土砂流出により下流の道道・農地等に被害を及ぼすおそれがある。</p> <p>このため、当該事業により不安定土砂の固定と土砂流出を抑制し、下流域の保全を図るため計画したものである。なお、当該計画は下流部の道の排水施設との接続性に配慮する必要があるため、道路管理者である空知総合振興局との協議調整の結果、事業内容及び総事業費等に変更が生じ、B/Cの確認が必要となったことから令和5年度に行った評価について再評価を行う。</p>			事業実施主体	北海道森林管理局 空知森林管理署 北空知支署
	主な事業内容	溪間工 1 基、流路工			
主な保全対象	道道、農地				
総事業費	101,275千円				

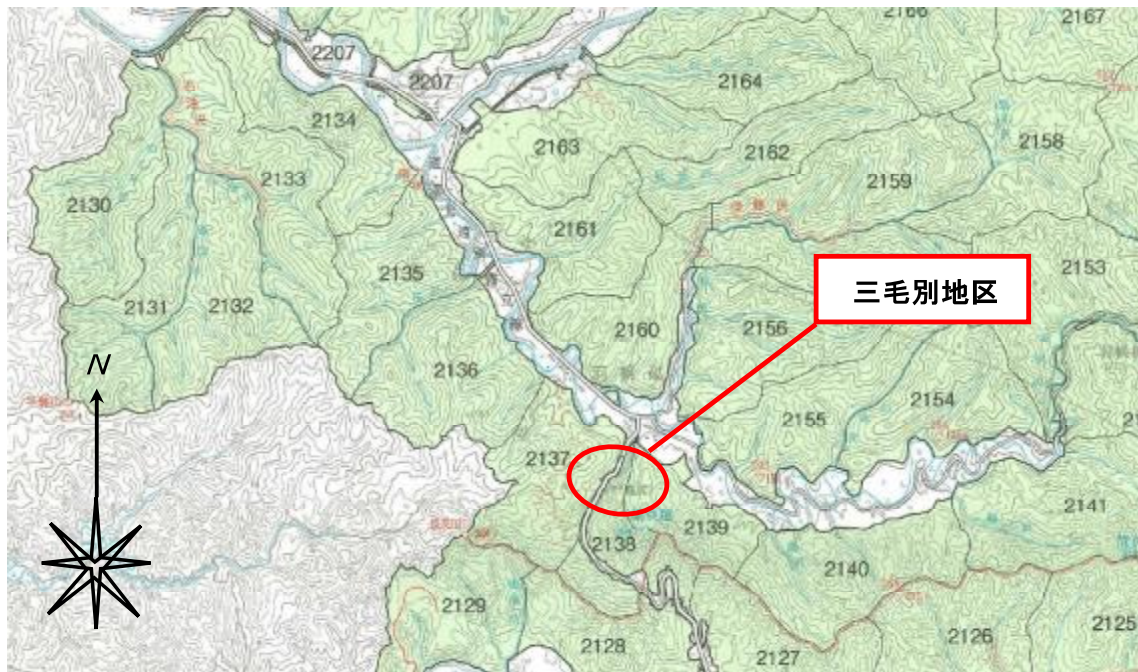
位置図 縮尺 縮尺 1：50,000




地区概要表

事業名	復旧治山（国有林）	事業計画期間	令和8年度～令和10年度（3年間）	事業実施地区名 （都道府県名）	三毛別地区 （さんけべつちく） （北海道）	
事業目的	本箇所は苫前郡羽幌町東部に位置しており、二級河川築別川流域の支流（三毛別川）や道道741号上遠別霧立線に隣接している。 令和6年8月9日の豪雨により山腹崩壊が発生し、応急復旧までの間、道道が通行止めとなる被害が発生した。今後の降雨等により再び被害が発生する恐れがある。 このため、本事業により溪床及び山腹の安定・土砂流出防止を図り、隣接する道道や下流地域住民の生活の安全・安心を確保するため、溪間工及び山腹工を計画したものである。			事業実施主体	北海道森林管理局 留萌北部森林管理署	
	主な事業内容	溪間工2基、山腹工1.10ha				
	主な保全対象	道道741号上遠別霧立線、人家、田畑等				
総事業費	169,000千円					

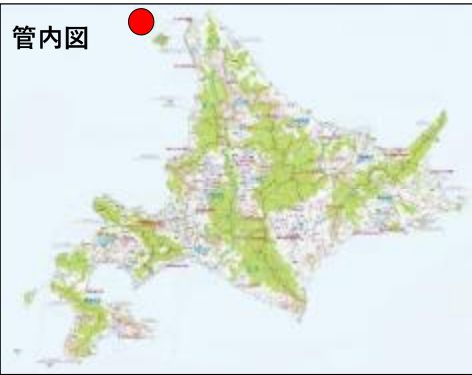
位置図	縮尺 1：50,000
-----	-------------



地 区 概 要 表

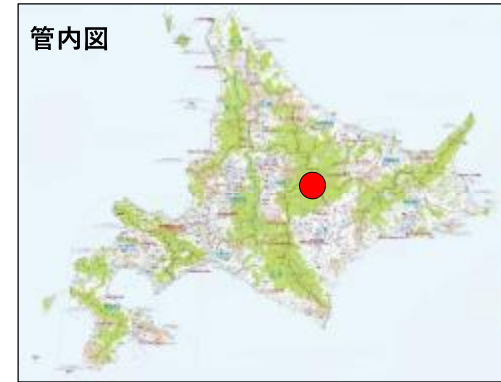
事業名	復旧治山（国有林）	事業計画期間	令和8年度（1年間）	事業実施地区名 （都道府県名）	森の沢 （もりのさわ） （北海道）
事業 目的	<p>本計画箇所は、士別市朝日町市街地より南東部に位置し、過年度の大雨により、下流の農地及び用排水施設に土砂が流出するなどの被害を与えた。</p> <p>治山施設（谷止工1基）が設置されているが、治山施設上流側溪床内には、依然として不安定土砂が堆積している状況であり、今後の降雨により、再び不安定土砂等が流出し、農地及び用排水施設、さらには市道への被害を与える恐れがある。</p> <p>このため、本計画により、土砂流出の防止を図るため、溪間工を計画したものである。</p>			事業実施主体	北海道森林管理局 上川北部森林管理署
				管内図	
主な事業内容	溪間工 1基				
主な保全対象	家屋、農地、用排水施設、市道				
総事業費	50,000千円				
位置図	縮尺 1：50,000				
					

地 区 概 要 表

事業名	復旧治山（国有林）	事業計画期間	令和3年度～令和10年度（8年間）	事業実施地区名 （都道府県名）	内路 （ないろ） （北海道）		
事業目的	<p>当該箇所は礼文郡礼文町内路地区に位置し、令和2年8月の豪雨（172.5mm/日）及び9月の豪雨（63.5mm/日）により新たに山腹崩壊が発生し、崩壊土砂が下流の道道40号線へ流出し被害を与えた。山腹面には依然として倒木や損壊した施設を含む不安定土砂が堆積している状況であり、今後の降雨により、崩壊地の拡大及び不安定土砂の流出により下流の道道や民家へ再び被害を及ぼすおそれがある。</p> <p>このため、当該事業により崩壊地の拡大及び土砂流出を抑制し、下流域の保全を図るため計画したものである。</p> <p>なお、事業実行に伴い詳細調査を行った結果、事業期間に変更が生じたことから、令和2年度に実施した評価について再評価を行う。</p>			事業実施主体	北海道森林管理局 宗谷森林管理署		
	管内図						
	主な事業内容					山腹工 4箇所 0.60ha	
	主な保全対象					道道 500m、人家 5戸	
総事業費	205,000千円						
位置図	縮尺 1：50,000						
							

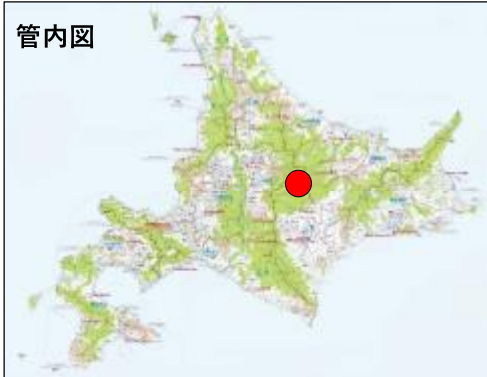

地区概要表

事業名	復旧治山（国有林）	事業計画期間	令和8年度～令和11年度（4年間）	事業実施地区名 （都道府県名）	ビシャモン沢 （びしゃもんさわ） （北海道）
事業目的	<p>当該箇所は、石狩川の源流を構成する主要支流であるルベシナイ川の下流部右岸側、上川町より北見方面へ約40km地点に位置し、平成28年8月の台風（7・9・11号）通過に伴う豪雨により溪岸浸食が発生し、下流の国道に被害を与えた。</p> <p>溪流内には未だ不安定土砂が堆積しており、今後の降雨等により土砂及び流木の流出により、保全対象である国道に被害を及ぼすおそれがある。</p> <p>このため、本事業により不安定土砂及び流木の流出を抑制し、下流の国道の保全を図るため、溪間工を計画したものである。</p>			事業実施主体	北海道森林管理局 上川中部森林管理署
	主な事業内容	溪間工 2 基			
主な保全対象	国道				
総事業費	110,000千円				
位置図	縮尺 1:50,000				

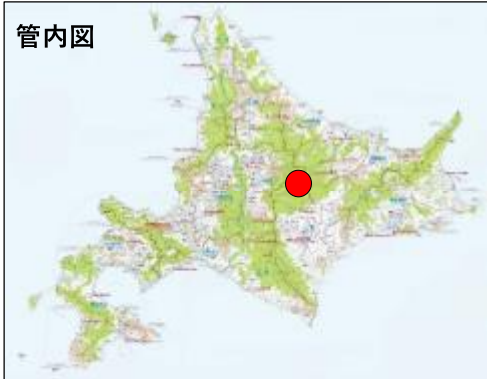



事業実施箇所


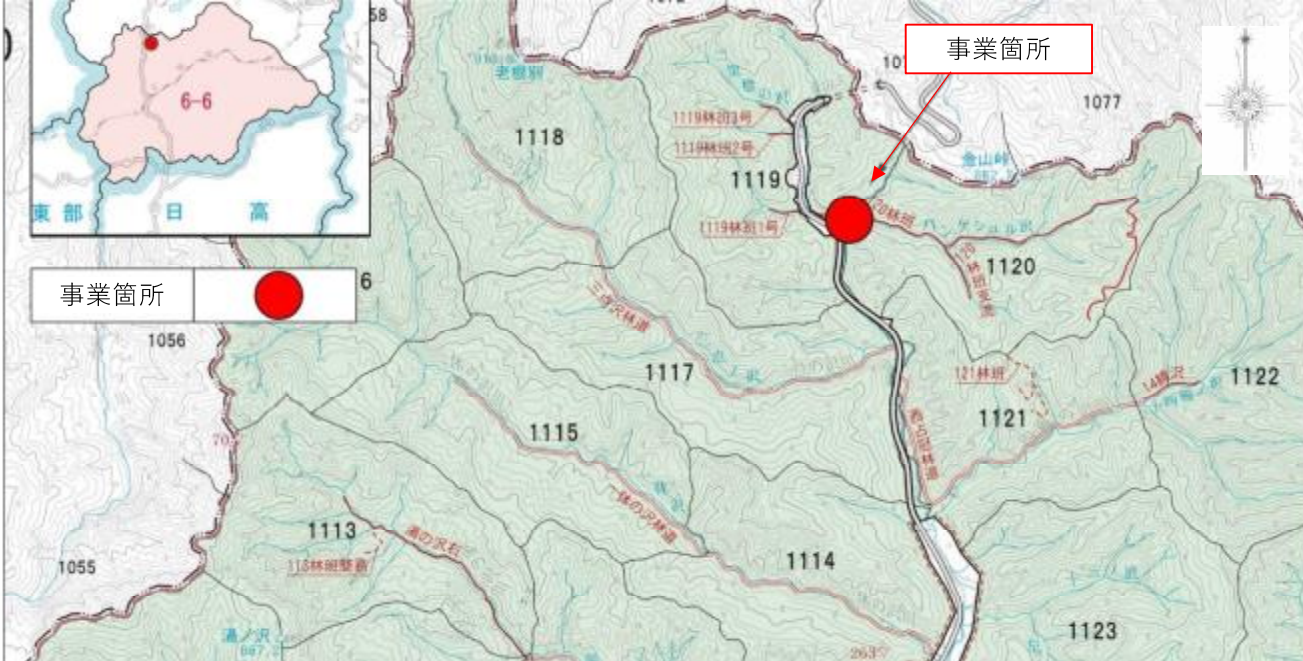
地区概要表

事業名	復旧治山（国有林）	事業計画期間	令和8年度～令和11年度（4年間）	事業実施地区名 （都道府県名）	ペンテン沢 （べんてんさわ） （北海道）
事業目的	<p>当該箇所は、石狩川の源流を構成する主要支流であるルベシナイ川の下流部右岸側、上川町より北見方面へ約40km地点に位置し、平成28年8月の台風（7・9・11号）通過に伴う豪雨により溪岸浸食が発生し、下流の国道に被害を与えた。</p> <p>溪流内には未だ不安定土砂が堆積しており、今後の降雨等により土砂及び流木の流出により、保全対象である国道に被害を及ぼすおそれがある。</p> <p>このため、本事業により不安定土砂及び流木の流出を抑制し、下流の国道の保全を図るため、溪間工を計画したものである。</p>			事業実施主体	北海道森林管理局 上川中部森林管理署
	管内図				
	主な事業内容	溪間工 2 基			
主な保全対象	国道				
総事業費	100,000千円				
位置図	縮尺 1:50,000				


地区概要表

事業名	復旧治山（国有林）	事業計画期間	令和8年度～令和11年度（4年間）	事業実施地区名 （都道府県名）	左股沢支流 （ひだりまたさわしりゅう） （北海道）
事業目的	<p>当該箇所は、石狩川の源流を構成する主要支流であるルベシナイ川の下流部右岸側、上川町より北見方面へ約40km地点に位置し、平成28年8月の台風（7・9・11号）通過に伴う豪雨により溪岸浸食が発生し、下流の国道に被害を与えた。</p> <p>溪流内には未だ不安定土砂が堆積しており、今後の降雨等により土砂及び流木の流出により、保全対象である国道に被害を及ぼすおそれがある。</p> <p>このため、本事業により不安定土砂及び流木の流出を抑制し、下流の国道の保全を図るため、溪間工を計画したものである。</p>			事業実施主体	北海道森林管理局 上川中部森林管理署
	管内図				
	主な事業内容	溪間工 2 基			
主な保全対象	国道				
総事業費	100,000千円				
位置図	縮尺 1:50,000				

地区概要表

事業名	復旧治山（国有林）	事業計画期間	令和8年度～令和10年度（3年間）	事業実施地区名 （都道府県名）	パンケシュール沢 （ばんけしゅーるさわ） （北海道）
事業目的	<p>当該箇所は勇払郡占冠村北東部に位置する溪流である。</p> <p>渓床内は経年の降雨等の影響により、渓岸侵食等が発生し不安定土砂が堆積している状況で、昭和41年と昭和53年にコンクリート堰堤2基が施工しているが、上流側の昭和41年施工のコンクリート堰堤は過剰堆積状態にあり、経年劣化も相まって堤体の一部が摩耗損傷している状況である。</p> <p>このまま放置した場合、今後の降雨等により大量の土砂が国道に被害を与えるおそれのほか、既設堰堤の倒壊を招く事が懸念される。</p> <p>このため、本事業により、下流域の国道の保全及び既設堰堤の倒壊を防止するため、溪間工を計画したものである。</p>			事業実施主体	北海道森林管理局 上川南部森林管理署
	管内図				
	主要事業内容				
主要保全対象	国道				
総事業費	100,000千円				
位置図	縮尺 1：50,000				


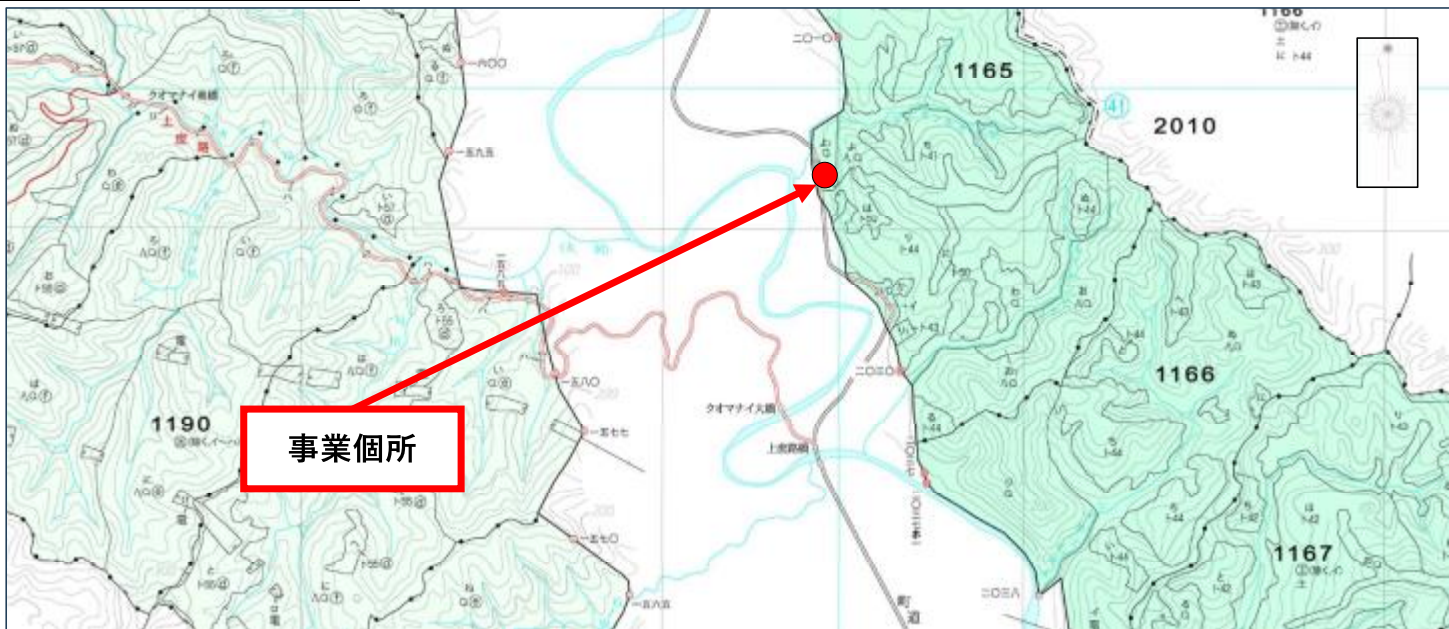
地 区 概 要 表

事業名	復旧治山（国有林）	事業計画期間	令和8年度～令和12年度（5年間）	事業実施地区名 （都道府県名）	上仁頃地区 （かみにころちく） （北海道）
事業目的	当該箇所は北見市富里の仁頃支流川である。仁頃支流川は仁頃川左岸の支流であり、本流と合流点付近には農地が広がっているほか、富里ダムに通じる市道が横断している。 本箇所は令和2年度の全体調査の結果、渓岸浸食などによる不安定土砂の堆積や流木の滞留が見られた。 当該事業により渓床を安定させ、流木や土砂流出を抑制し、下流域の保全を図るため溪間工を計画したものである。			事業実施主体	北海道森林管理局 網走中部森林管理署
	主な事業内容 溪間工3基			管内図 	
主な保全対象 市道、農地					
総事業費 90,000千円					

位置図	縮尺 1：50,000
-----	-------------



地区概要表

事業名	復旧治山（国有林）	事業計画期間	令和8年（1年間）	事業実施地区名 （都道府県名）	上庶路 （かみしよろ） （北海道）
事業目的	<p>当該箇所は平成28年度に上陸した台風による連続降雨及び豪雨の影響で町道のアスファルトに亀裂が発生しており、令和元年度からの観測でも降雨ごとに地すべり土塊の移動が観測されている。</p> <p>また、保全対象となる町道は施工箇所の上流に位置する農家及び庶路ダムとその管理施設への唯一のアクセス道であり、今後の降雨に伴う町道の寸断により地域住民の孤立が懸念されることから、山腹工（集水井工・集水ポーリング工・排土工）を計画するものである。</p>			事業実施主体	北海道森林管理局 根釧西部森林管理署
主な事業内容	山腹工0.35ha			<div style="border: 1px solid black; padding: 5px;">管内図</div> 	
主な保全対象	町道 60m 農地				
総事業費	60,000千円				
位置図	縮尺	1：25,000			
					

地区概要表


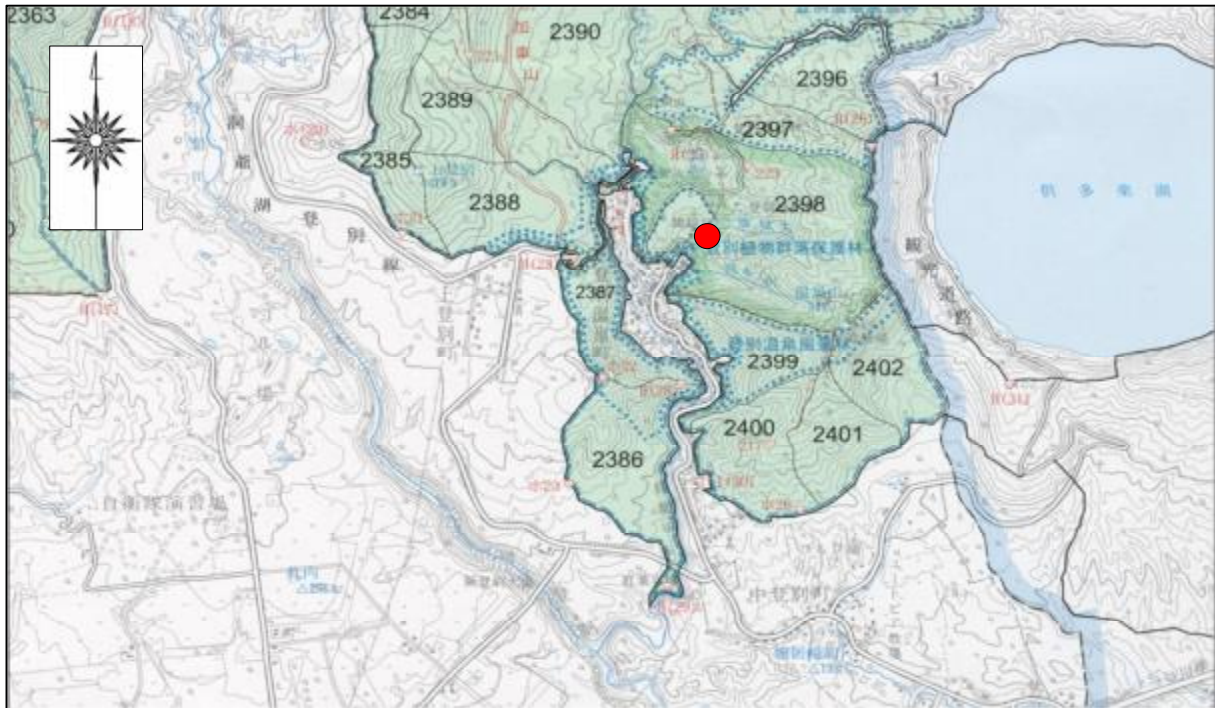
事業名	復旧治山（国有林）	事業計画期間	令和8年度～令和12年度（5年間）	事業実施地区名 （都道府県名）	オナオベツ沢 （おなおべつさわ） （北海道）
事業目的	<p>当該箇所は広尾郡広尾町南部に位置し、国道336号線（黄金道路）を横断して太平洋に至る渓流である。本渓流では令和7年9月の降雨（最大日雨量181mm）に起因する渓岸浸食等によって土砂が流出し、流出した土砂及び濁水が流出し下流の民家や昆布漁場に被害を与えた。いまだ渓床内には不安定土砂や渓岸浸食、山腹崩壊が散在しており、今後の降雨によって浸食の拡大や土砂の再生産・再移動が発生し直下の国道や民家、漁場へ被害を及ぼすおそれがあることから、地元漁協組合からも強く対策を要望されているところである。</p> <p>このため、渓間工及び山腹工により渓岸浸食・土砂移動の防止、斜面安定を図り、国道と民家、漁業の保全に資するために計画するものである。</p>			事業実施主体	北海道森林管理局 十勝西部森林管理署
				<p>主な事業内容</p> <p>渓間工1基 山腹工0.87ha</p>	
<p>主な保全対象</p> <p>国道100m 民家4戸 漁場</p>					
<p>総事業費</p> <p>300,000千円</p>					




位置図 縮尺 1:50,000



地区概要表

事業名	復旧治山（国有林）	事業計画期間	令和6年度～令和9年度（4年間）	事業実施地区名 （都道府県名）	地獄谷 （じごくだに） （北海道）
事業目的	<p>当該箇所は登別市北東にある登別温泉町に位置し、国内でも有数の温泉・観光地である。計画箇所の地獄谷は、登別温泉街の各入浴施設等へ温泉を供給するための源泉取水箇所となっており、令和5年10月5日及び令和7年9月13日の豪雨により源泉に沢内の土砂が大量に流入する被害が発生した。</p> <p>今後も大雨の際に沢内へ土砂が流入、堆積し、下流側の観光施設等へ被害を与えるおそれがあることから、観光施設等の保全を確保するため山腹工を計画したものである。</p> <p>なお、事業計画期間中に豪雨災害による被害が発生し、詳細調査を行った結果、事業期間及び事業内容、総事業費に変更が生じたことによりB/Cの確認が必要となったため、令和5年度に行った評価について再評価を行う。</p>			事業実施主体	北海道森林管理局 後志森林管理署
	管内図				
	主な事業内容	山腹工0.65ha			
主な保全対象	宿泊施設ほか				
総事業費	50,000千円				
位置図	縮尺 1:50,000				

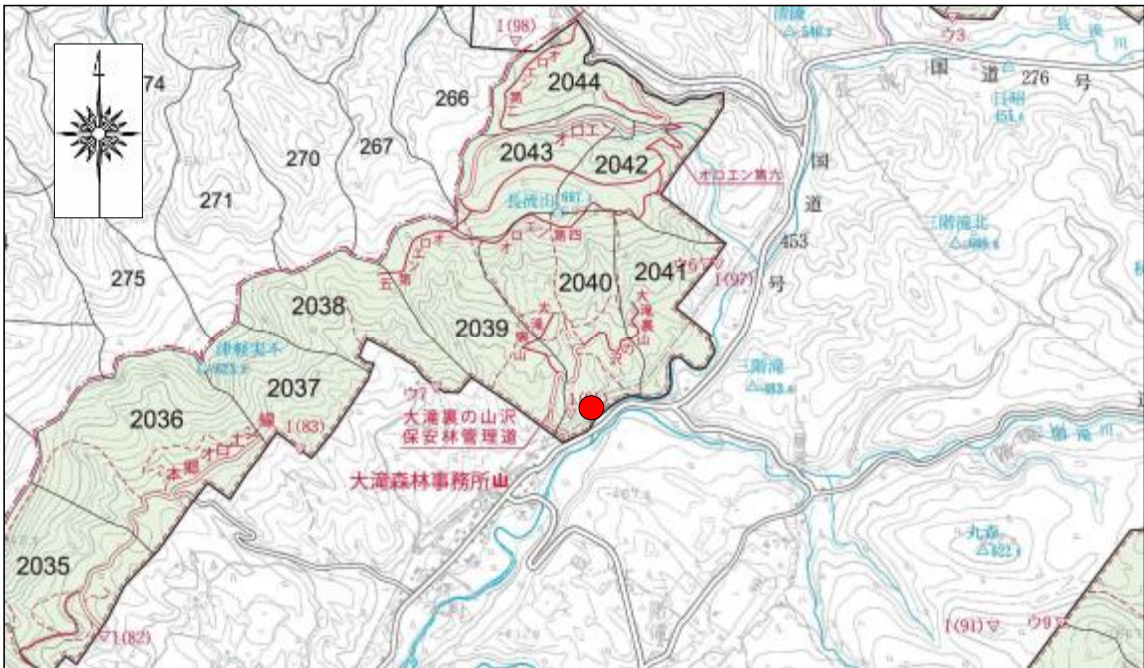
地 区 概 要 表

事業名	復旧治山（国有林）	事業計画期間	令和7年度～令和8年度（2年間）	事業実施地区名 （都道府県名）	千走温泉下・栄浜 （ちはせおんせんした・さかえはま） （北海道）
事業目的	<p>当該箇所は、島牧村千走温泉下の沢地区点在し、令和5年9月の降雨により、国有林内の大量の土砂が既設の谷止工・帯工を越え村道に流れ込む被害が発生した。既設の谷止工は満砂状態にあり、今後の降雨等により侵食・崩壊が進行し、直下の村道に被害を及ぼすおそれがあるため、斜面の安定と土砂流出防止を図り、地域住民の安全・安心を早期に確保すべく、本事業を計画したものである。</p> <p>なお、詳細調査を行った結果、事業内容及び総事業費に変更が生じたことによりB/Cの確認が必要となったため、令和6年度に行った評価について再評価を行う。</p>			事業実施主体	北海道森林管理局 後志森林管理署
管内図					
主な事業内容	溪間工1基、山腹工0.99ha（千走温泉下の沢）、山腹工0.09ha（栄浜）				
主な保全対象	国道、村道				
総事業費	87,470千円				

位置図 縮尺 1:50,000



地区概要表

事業名	復旧治山（国有林）	事業計画期間	令和7年度～令和9年度（3年間）	事業実施地区名 （都道府県名）	大滝裏山の沢 （おおたきうらやまのさわ） （北海道）	
事業目的	<p>当該箇所は伊達市大滝区市街地から国道453号線を北へ約0.3kmに位置する。平成24年の融雪に伴う山腹崩壊により既設の水路工が埋没し、あふれた流水が山腹斜面を侵食しており、その後平成28年の台風や降雨等の影響で更に崩壊が拡大している箇所である。</p> <p>当該箇所の直下には流域治水プロジェクトにおいて連携した取り組みを推進している二級河川（長流川）に位置しており、今後の降雨等により侵食・崩壊が進行すると、当該河川及び国道に被害を及ぼすおそれがあるため、早期に斜面の安定と土砂流出防止を図り、地域住民の安全・安心を確保する必要があることから本事業を計画したものである。</p> <p>令和7年度に詳細調査を行った結果、近接する斜面に小規模な崩壊地が確認され、追加の測量設計が必要であると判断されたことから、事業期間及び事業内容、総事業費に変更が生じたことによりB/Cの確認が必要となったため、令和6年度に行った評価について再評価を行う。</p>			事業実施主体	北海道森林管理局 後志森林管理署	
	主な事業内容			山腹工0.22ha		
	主な保全対象			国道		
総事業費			69,000千円			
位置図	縮尺 1:50,000					



地 区 概 要 表


事業名	復旧治山（国有林）	事業計画期間	令和8年度（1年間）	事業実施地区名 （都道府県名）	塩釜川（仏沢） （しおかまがわ ほとけさわ） （北海道）
事業目的	当該箇所は奥尻町の市街地周辺に位置し、過去の集中豪雨による崩壊地発生が繰り返され、土砂の流下による溪床溪岸部の浸食や不安定土砂の堆積など溪荒廃地が認められる。今後の降雨によっては堆積帯の2次浸食によって下流域へ土砂が流出し、道路及び人家、漁業等に被害を及ぼすおそれがある。このため、当該事業による崩壊地の拡大及び土砂流出を防止し、下流の保全を図るため計画したものである。			事業実施主体	北海道森林管理局 檜山森林管理署
	主な事業内容	溪間工1基、山腹工0.15ha			
	主な保全対象	民家、公共施設、道道、町道			
	総事業費	160,000千円			



位置図 縮尺 1：50,000




地区概要表

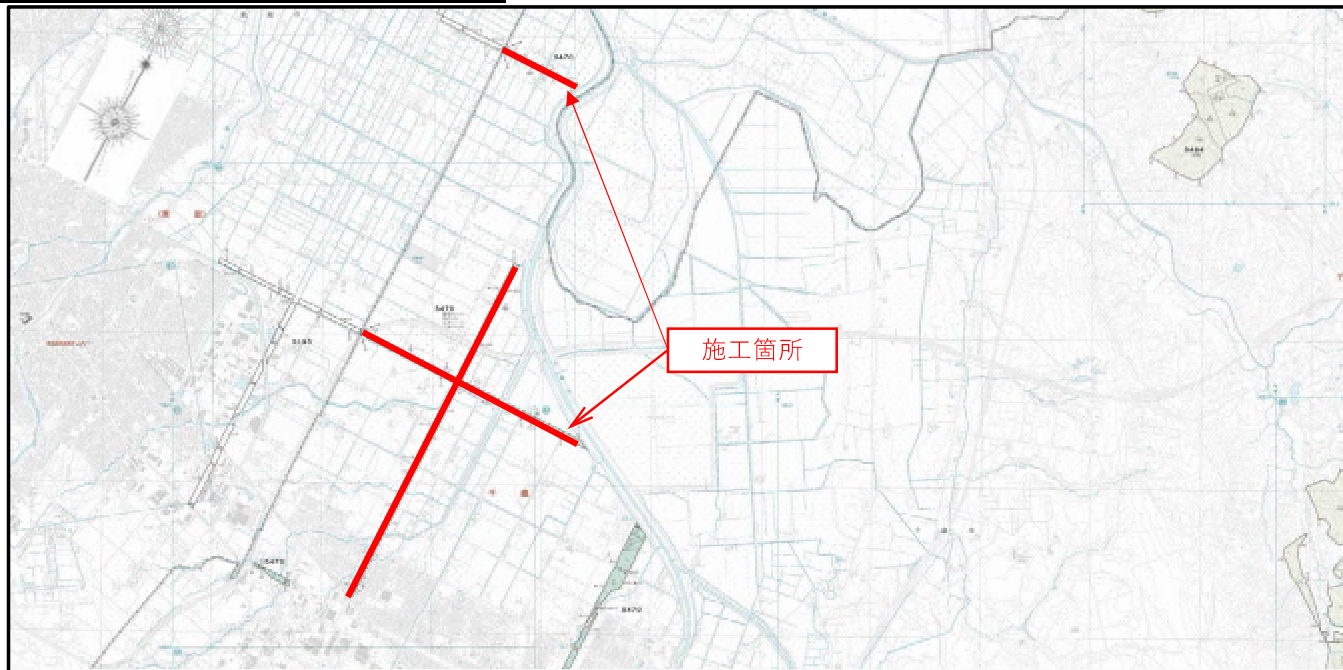
事業名	復旧治山（国有林）	事業計画期間	令和8年度～令和9年度（2年間）	事業実施地区名 （都道府県名）	二股地区（545林班1号の沢） ふたまたちく（545りんぱん1ごうのさわ） （北海道）
事業目的	当該箇所は、山越郡長万部町の大峯国有林にある溪流で、直下には道道842号大峯双葉線があり、この道道周辺の大峯国有林においては、令和4年6月に24時間雨量140mm,最大時間雨量21mmの豪雨により山腹崩壊が発生し、通行止めとなる土砂災害が発生した。 本箇所においても荒廃が見られ、今後の大雨により土砂が流出し直下の道道へ被害を与えるおそれがある。 また、この道道は「二股ラジウム温泉」へ通じる唯一の道路であり、土砂流出により通行止めとなった場合、孤立状態となることから、災害の未然防止及び道道保全を図るため溪間工を計画したものである。			事業実施主体	北海道森林管理局 渡島森林管理署
	位置図	縮尺 1：50,000		<div style="border: 1px solid black; padding: 5px;"> <p style="text-align: center; margin: 0;">管内図</p>  </div>	
主な事業内容	溪間工2基				
主な保全対象	道道				
総事業費	93,000千円				



地区概要表

事業名	保安林総合改良整備（国有林）	事業計画期間	令和8年（1年間）	事業実施地区名 （都道府県名）	千歳地区 （ちとせちく） （北海道）	
事業目的	当該箇所は、千歳市の恵庭市よりに隣接する防風保安林である。当該保安林は大正11年に指定され、周辺地域を風害から保全しており、治山事業により公益的機能の維持・強化が図られてきた地域である。しかしながら立木の高木化及び老齢化した立木が倒木化しており大きな被害をもたらすおそれがある。このことから、災害発生リスクの軽減を図るため、倒木化のおそれがある危険木の処理を計画する。また防風林の倒木及び枝が隣接する農地へと越境しすることにより、用水施設の破損、農業用機械が作業に接触する等の支障がでており、農業従事者より処理の要望がされていることから越境枝等の処理を計画する。			事業実施主体	北海道森林管理局 石狩森林管理署	
	主な事業内容	本数調整伐1.0ha				
	主な保全対象	-				
	総事業費	5,000千円				

位置図	縮尺 1：20,000
-----	-------------



地区概要表

事業名	保安林総合改良整備（国有林）	事業計画期間	令和8年度（1年間）	事業実施地区名 （都道府県名）	芦別 （あしべつ） （北海道）
事業目的	当計画地は、空知川の支流域に位置し、人工林が侵入木を含め過密であること、及び植栽木に蔓が絡まり植栽木の生育が著しく阻害されている状態である。今後、この人工林がさらに過密になると下層植生の健全な生育を妨げ、降雨時に表土等の流出の恐れがあるため、早期に林内の照度を上げ下層植生の健全な生育を効果的に発揮させるため、森林整備による保安林機能の強化を図る。			事業実施主体	北海道森林管理局 空知森林管理署
	主な事業内容	つる切 70.0ha			
	主な保全対象				
総事業費	17,000千円				



位置図 縮尺 1：50,000

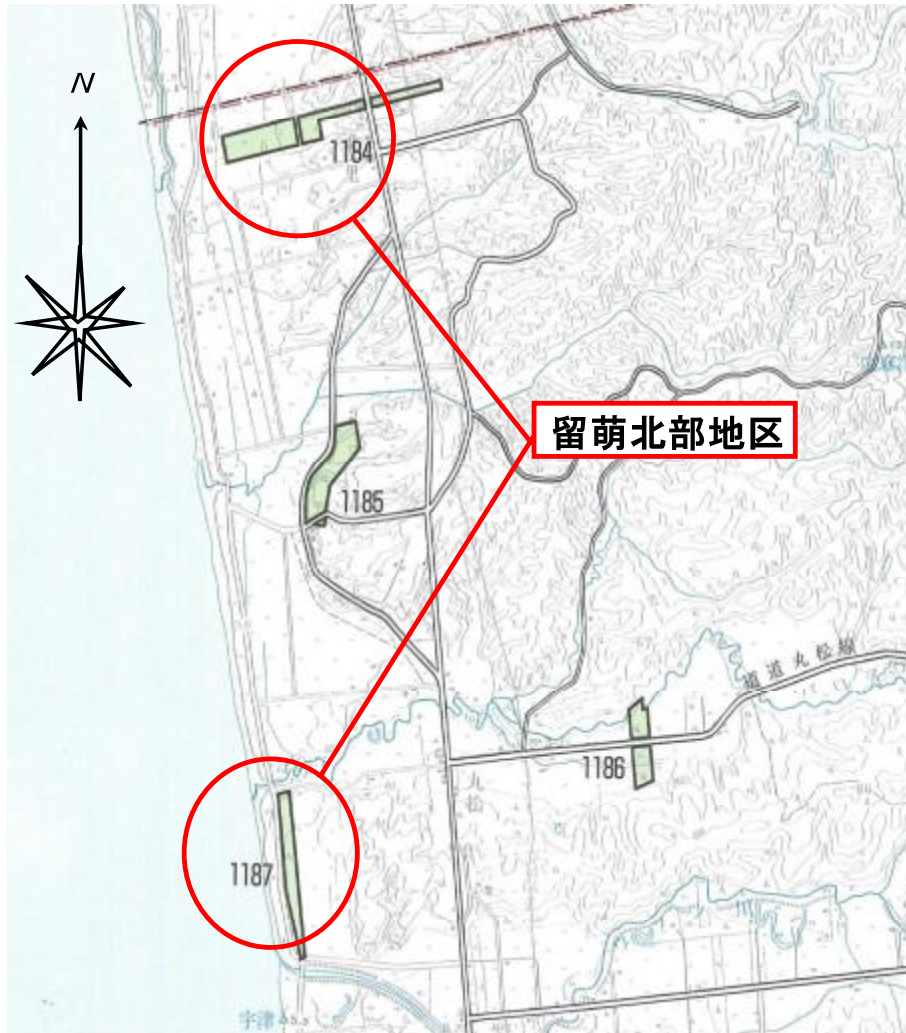


地 区 概 要 表

事業名	保安林総合改良整備（国有林）	事業計画期間	令和3年度～令和12年度（10年間）	事業実施地区名 （都道府県名）	留萌北部地区 （るもいほくぶちく） （北海道）
事業目的	<p>当該箇所は天塩郡遠別町沿岸部に位置しており、日本海に面した漁業・酪農業が盛んな地域にある防風保安林である。本地区は北西からの強い季節風の影響を受け一部未立木地となっており、防風保安林としての機能を十分に発揮できない状況にある。</p> <p>周囲には国道・道道及び牧草採草地等があり、現状のまま放置すれば、周辺地域に影響を及ぼすため、早期に林地回復を図り保安林機能を発揮させるため本事業を計画したものである。</p> <p>なお、事業実行に伴い詳細調査した結果、事業期間の延長と内容及び総事業費に変更が生じB/Cの確認が必要となったことから、令和2年度に行った評価について再評価を行う。</p>			事業実施主体	北海道森林管理局 留萌北部森林管理署
	管内図				
	主な事業内容	地拵0.50ha、新植0.50ha、下刈6.02ha、その他(防風工)301m、(客土)1,310m ³			
	主な保全対象	国道・道道、農地			
総事業費	81,235千円				
位置図	縮尺	別図参照			

位置図

縮尺 1 : 50,000



留萌北部地区