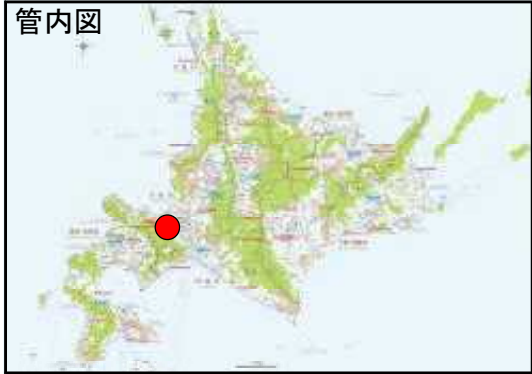

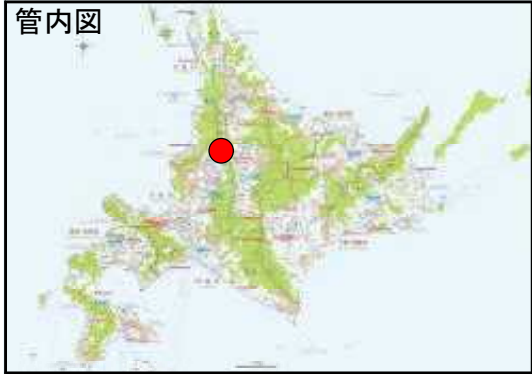
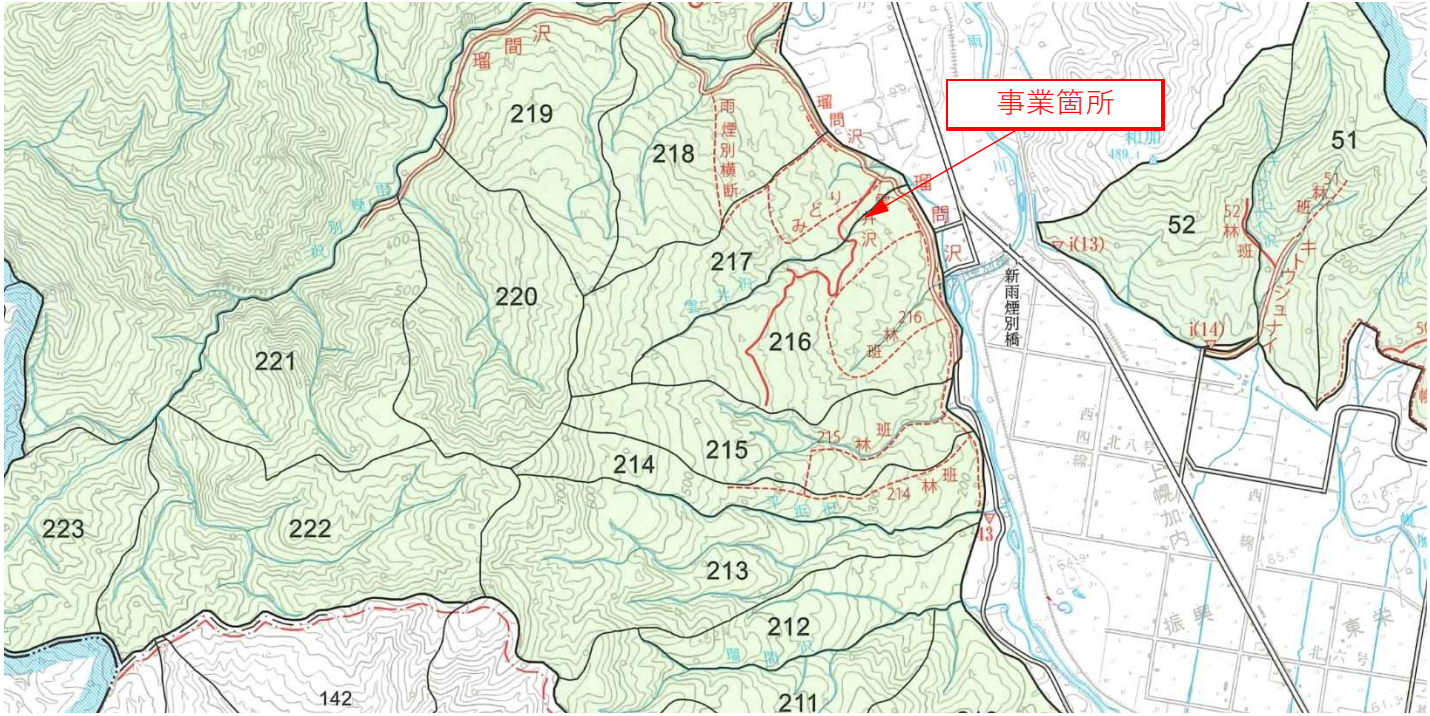


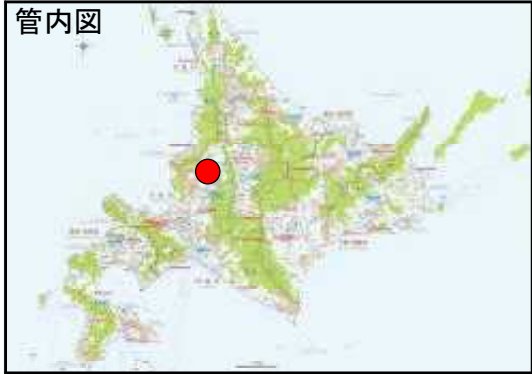
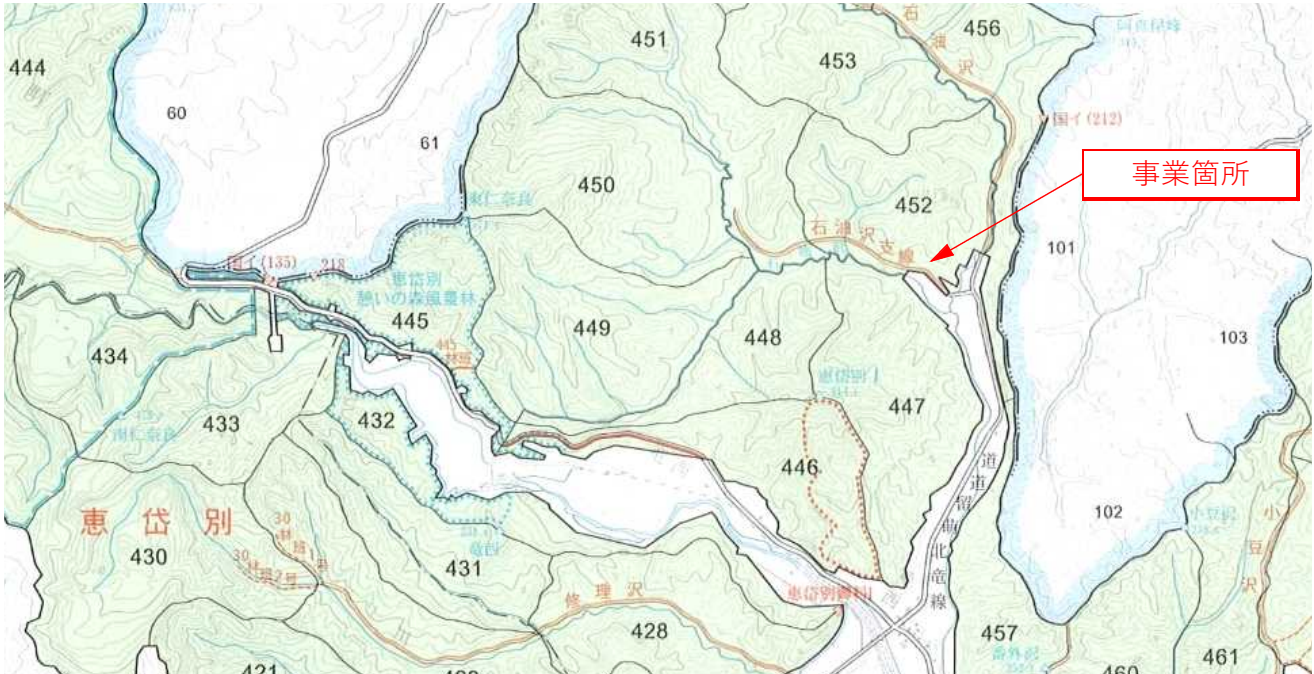
地区概要表

事業名	復旧治山（国有林）	事業計画期間	令和2年度～令和4年度（3年間）	事業実施地区名 （都道府県名）	藻岩地区 （もいわちく） （北海道）
事業目的	<p>当計画地は、札幌市の比較的中心部に位置しており、令和元年度に降雨等による表層土の流出により露出した岩盤が風化等が進行したことにより落石が発生しており、直下には事業所及び道道が存在する。</p> <p>このまま放置した場合、露岩斜面の風化が進行し落石が発生することにより、下部にある事業所等に等に被害を与えるおそれがある。</p> <p>このため、当該事業により落石を抑制し、下流域の保全を図るため計画したものである。</p>			事業実施主体	北海道森林管理局 石狩森林管理署
管内図					
主な事業内容	山腹工 0.40ha				
主な保全対象	事業所 1棟、道道 80m				
総事業費	88,000千円				
位置図	縮尺 1 : 50,000				
					

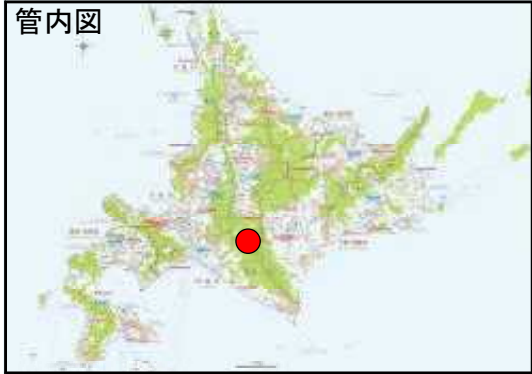
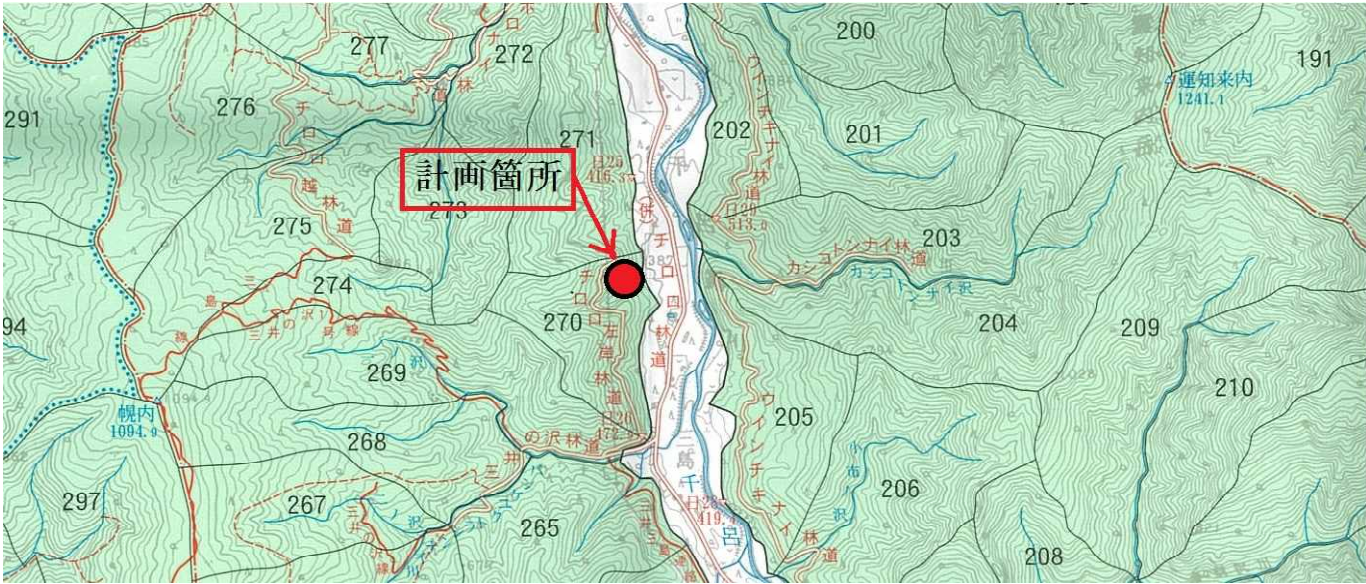
地区概要表

事業名	復旧治山（国有林）	事業計画期間	令和2年度（1年間）	事業実施地区名 （都道府県名）	雲井沢 （くもいさわ） （北海道）
事業目的	<p>当該箇所は幌加内町北部に位置し、平成29年度の融雪期に国有林内より溪岸浸食された土砂が下流域に位置するそば畑や国道275号に流出し被害を与えた。 溪流内には依然として不安定土砂が堆積しており、このまま放置した場合は今後の集中豪雨や融雪期の際に土砂が流出し、そば畑や国道275号が再び被害を被る恐れがある。 このため、当該事業により土砂流出を抑制し、下流域のそば畑や国道275号の保全を図るために計画したものである。</p>			事業実施主体	北海道森林管理局 空知森林管理署 北空知支署
管内図					
主な事業内容	溪間工 1基				
主な保全対象	国道275号 100m、林道 50m、そば畑 1.38ha				
総事業費	42,000千円				
位置図	縮尺 1 : 50,000				


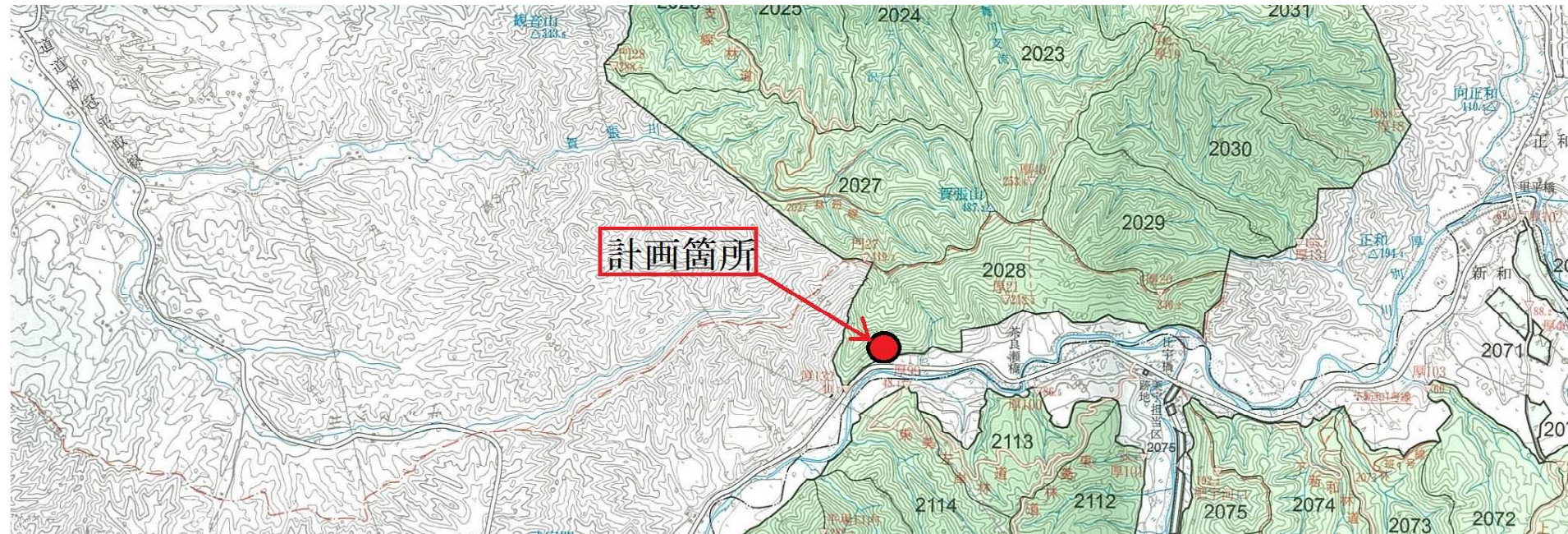
地区概要表

事業名	復旧治山（国有林）	事業計画期間	令和2年度～令和3年度（2年間）	事業実施地区名 （都道府県名）	石油支線沢 （せきゆしせんざわ） （北海道）
事業目的	平成30年7月3日の降雨（雨竜観測地点、降雨量61.5mm、最大1時間当降雨量26.0mm）により、そば畑に土砂が流出し被害を与えた。このまま放置すれば、今後、集中豪雨や融雪期の際に不安定土砂等の流出により再び被害を与える恐れがある。 このため、当該事業により崩壊地の拡大及び土砂流出を抑制し、下流域の保全を図るため計画した。			事業実施主体	北海道森林管理局 空知森林管理署 北空知支署
主な事業内容	溪間工1基、水路工			管内図 	
主な保全対象	町道 200m、農道 250m、林道 150m、橋梁 1基、灌漑用水路500m、そば畑3.80ha				
総事業費	46,000千円				
位置図	縮尺 1：50,000				

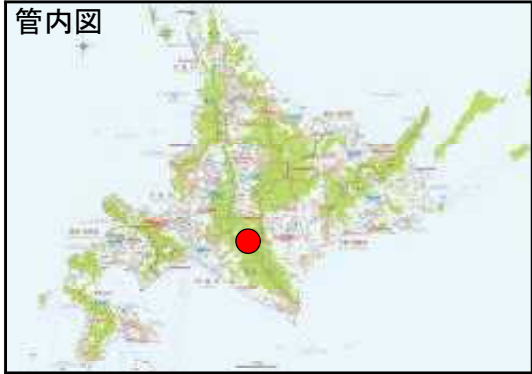
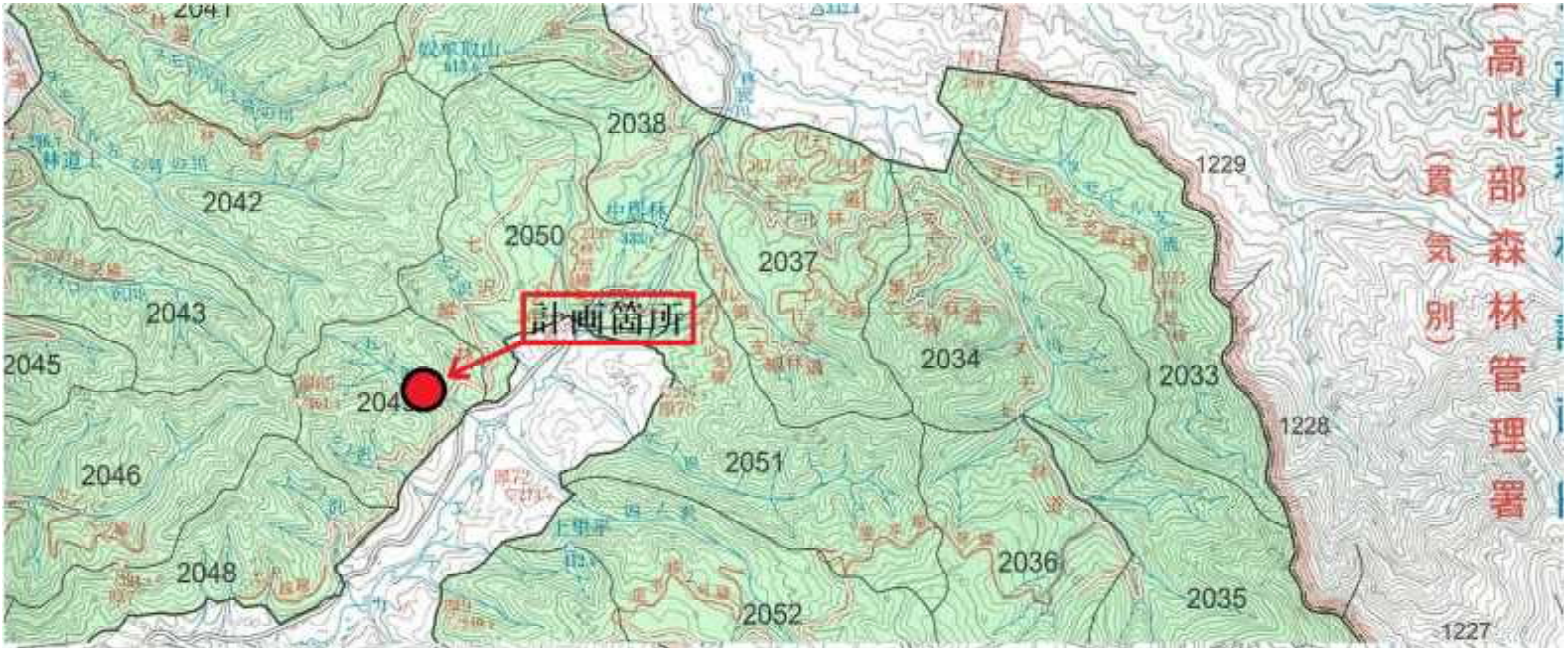
地区概要表

事業名	復旧治山（国有林）	事業計画期間	令和2年度～令和3年度（2年間）	事業実施地区名 （都道府県名）	花咲の沢 （はなさきのさわ） （北海道）
事業目的	当流域は、沙流郡日高町字千栄に位置する、沙流川上流域である。当計画地は平成30年3月8日深夜から9日にかけて北海道を横断した低気圧により最大24時間雨量87mmの豪雨と気温上昇（最高気温11.7℃）による融雪の影響により、付近一帯の山地に溪岸浸食を主要因とする土砂流出が発生。溪床内に堆積した不安定土砂が今後の降雨により下流の町道及び北電中継所に甚大な被害を与える恐れがある。こうしたことから、溪床を安定させ上流の溪岸浸食及び土砂の流出を抑止するとともに、下流の町道及び北電中継所の保全を図るため溪間工を計画するものである。			事業実施主体	北海道森林管理局 日高北部林管理署
主な事業内容	溪間工 1基			管内図 	
主な保全対象	町道100m、北電中継所				
総事業費	57,000千円				
位置図	縮尺 1:50,000				

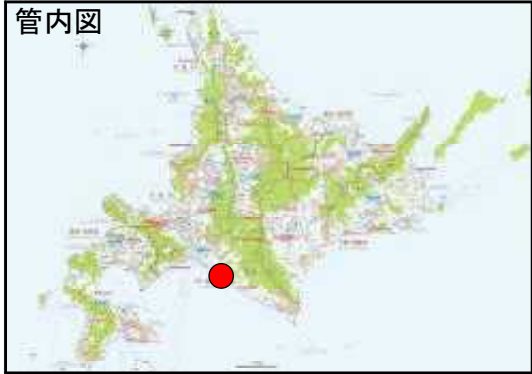

地区概要表

事業名	復旧治山（国有林）	事業計画期間	令和2年度～令和4年度（3年間）	事業実施地区名 （都道府県名）	草木の沢 （くさきのさわ） （北海道）
事業目的	当流域は沙流郡日高町字茶良瀬に位置する、厚別川下流域である。当計画地は、崩壊土砂流出危険地区に隣接しており、令和元年8月16日の台風10号から変わった温帯低気圧により最大24時間雨量103.5mm・1時間雨量22.5mmの豪雨が発生した。付近一帯の山地に表層崩壊を主要因とする、土砂流出が発生。山腹崩壊した土砂が下方の牧草地の寸前まで流出しており、今後の降雨等により崩壊地が拡大し、また、堆積している不安定土砂等が流下し、道道及び牧草地に被害を及ぼすおそれがある。こうしたことから、山腹を安定させ不安定土砂の流出を抑止するとともに、下流の道道及び牧草地の保全を図るため、山腹工を計画するものとする。			事業実施主体	北海道森林管理局 日高南部森林管理署
主な事業内容	山腹工 2.35ha			管内図 	
主な保全対象	道道 200m、牧草地2.68ha				
総事業費	61,000千円				
位置図	縮尺 1:50,000				


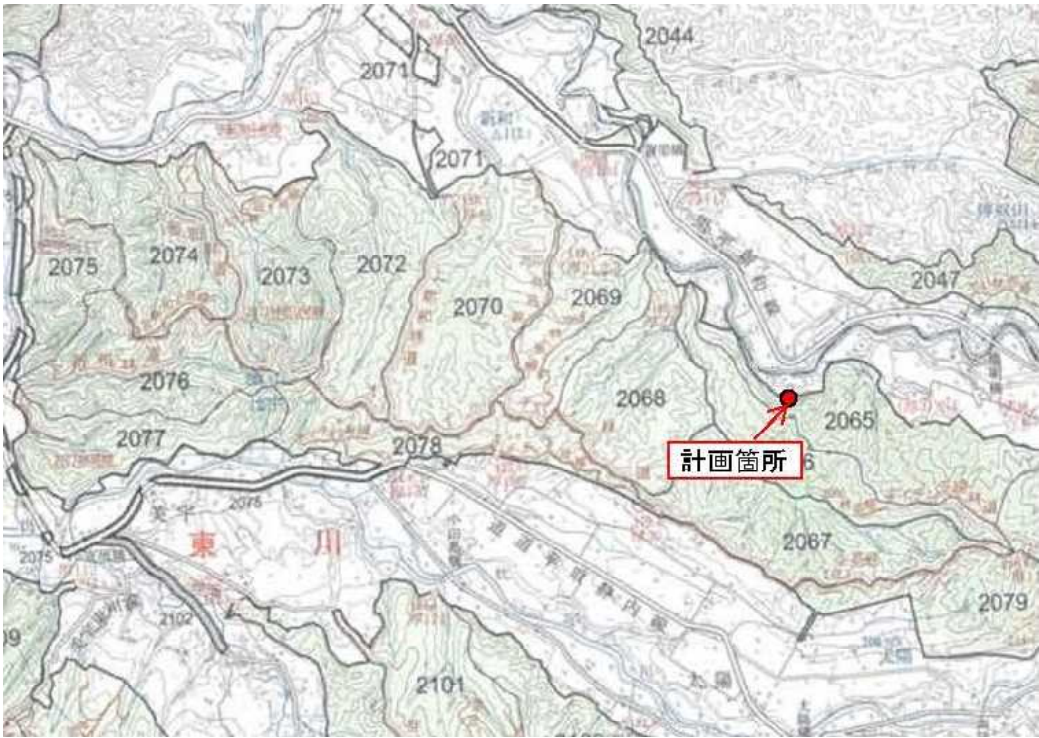
地区概要表

事業名	復旧治山（国有林）	事業計画期間	令和2年度～令和3年度（2年間）	事業実施地区名 （都道府県名）	七沢越五の沢 （ななさわごえごのさわ） （北海道）	
事業目的	当流域は、沙流郡日高町字正和に位置する、ウエンテシカン川流域である。当計画地は、崩壊土砂流出危険地区であり、平成28年の台風9号が起因した集中豪雨により生じた多数の山腹崩壊箇所の影響により溪流内に大量の土砂が堆積し、流下している。 当計画は、町道の上流に位置する山腹斜面の不安定土砂を、溪間工を施工することにより、山脚を安定させるとともに、下方の町道の保全を図るために溪間工を計画するものである。			事業実施主体	北海道森林管理局 日高南部森林管理署	
	管内図					
	主な事業内容				溪間工 1基	
	主な保全対象				町道200m 林道200m	
総事業費	55,000千円					
位置図	縮尺 1:50,000					

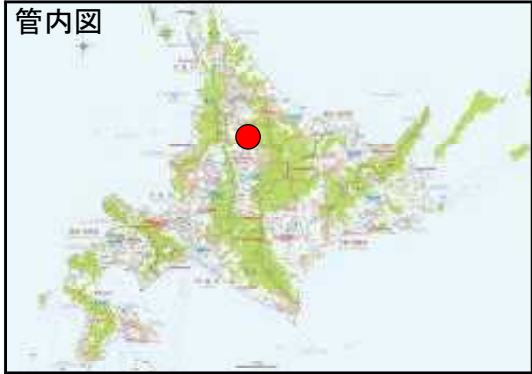
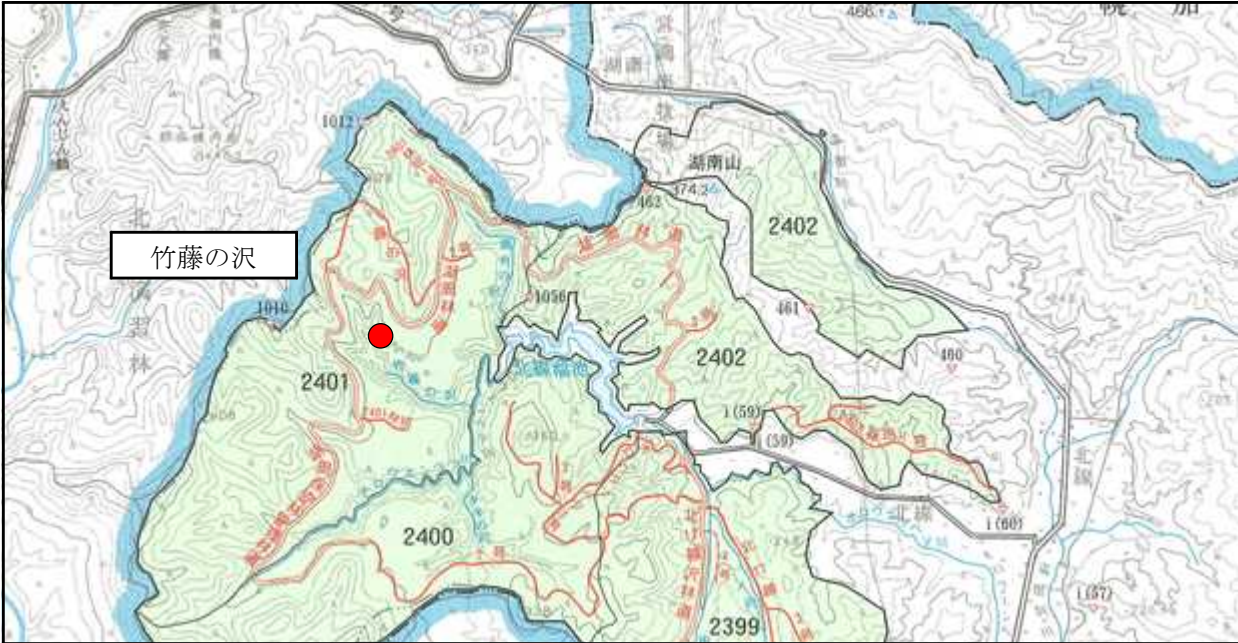
地区概要表

事業名	復旧治山（国有林）	事業計画期間	令和2年度～令和4年度（3年間）	事業実施地区名 （都道府県名）	川田の沢 （かわたのさわ） （北海道）		
事業目的	当流域は沙流郡日高町字厚賀に位置する、厚別川下流域である。当計画地は、山腹崩壊危険地区であり平成28年8月23日の台風9号の影響により最大24時間雨量178mmの豪雨が発生した。そのことにより付近一帯の山地に溪岸浸食を主要因とする、土砂流出が発生。下流の国道の溝渠が閉塞する等の被害を与えた。こうしたことから、溪床を安定させ上流の溪岸浸食や土砂の流出を抑止するとともに、下流の国道の保全を図るため、溪間工を計画するものとする。			事業実施主体	北海道森林管理局 日高南部森林管理署		
主な事業内容	溪間工 2基			管内図 			
主な保全対象	国道150m						
総事業費	68,000千円						
位置図	縮尺 1:50,000						
	<table border="1"> <tr><td>三角点</td></tr> <tr><td>点</td></tr> <tr><td>界</td></tr> <tr><td>画区界</td></tr> </table>					三角点	点
三角点							
点							
界							
画区界							

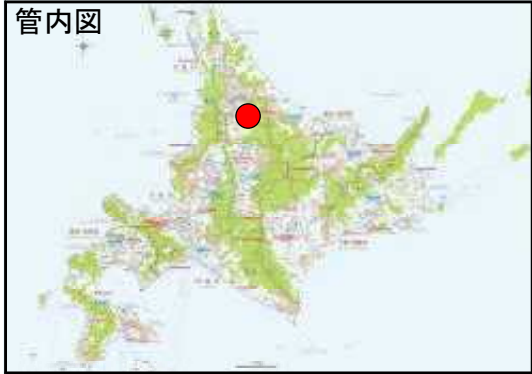
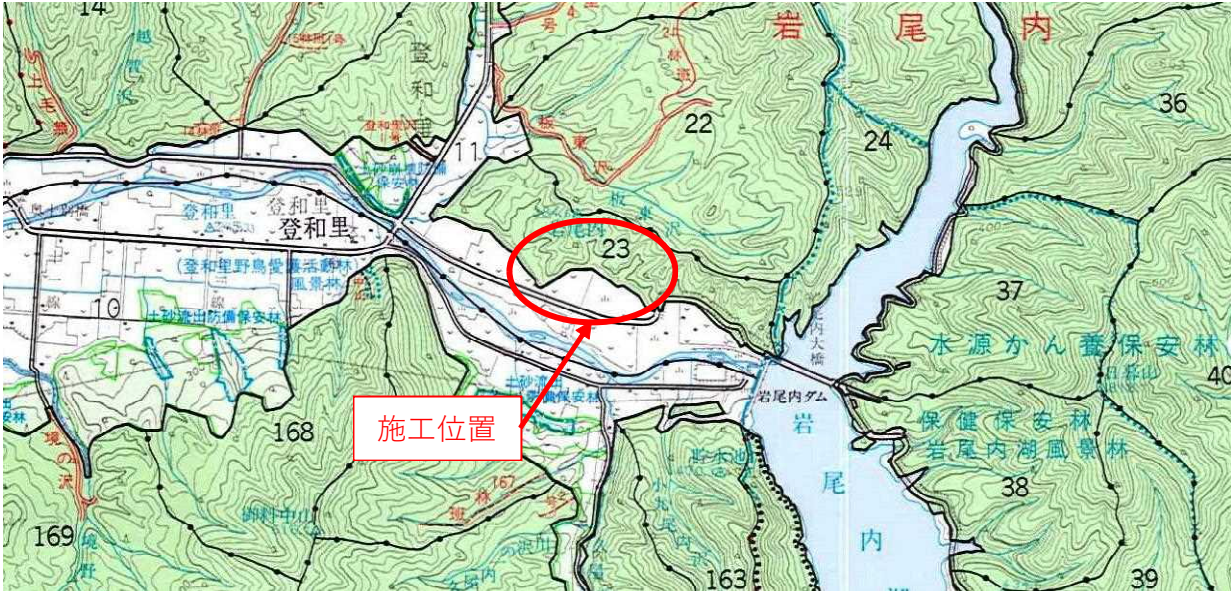
地区概要表

事業名	復旧治山（国有林）	事業計画期間	令和2年度（1年間）	事業実施地区名 （都道府県名）	佐伯地先の沢 （さえきちさきのさわ） （北海道）
事業目的	<p>当該流域は新冠郡新冠町北西部に位置するリビラ川の支流であり、直下では水田、道道が位置している。</p> <p>当該計画地では平成28年8月23日の集中豪雨により、平成20年度施工の1号コンクリート土留工が転倒したため山腹斜面が不安定な状態となっており、今後の降雨により下流域への被害が拡大する恐れがある。</p> <p>このため、土留工等の改良ほか山腹工を実施することで、斜面の安定化を図り土砂災害の防止に資するべく本事業を計画したものである。</p>			事業実施主体	北海道森林管理局 日高南部森林管理署
主な事業内容	山腹工 0.09ha				
主な保全対象	水田 1.80ha、道道 100m				
総事業費	60,000千円				
位置図	縮尺 1 : 50,000				

地区概要表

事業名	復旧治山（国有林）	事業計画期間	令和2年度～令和3年度（2年間）	事業実施地区名 （都道府県名）	竹藤の沢 （たけふじのさわ） （北海道）
事業目的	<p>当該箇所竹藤の沢は土別市西部に位置し、基岩の風化が顕著で崩壊した土砂が流出して溪床内に不安定に堆積している。</p> <p>このことから、平成16年度より溪間工及び護岸工を施工し、土砂流出防止及び溪岸浸食防止を図ってきたが、現状においても下流への土砂流出が確認されている。</p> <p>このような状況から、今後集中豪雨等により土砂が流出する危険性が高く、下流域の農業用ダム（北線ダム）に被害を及ぼす可能性がある。また、地すべりブロックと想定される範囲の中を林道が横切っていることから、道路が寸断される危険性も高いことから、土砂の生産抑制、山脚の固定、堆積土砂の移動防止を図るための有効的な計画が求められている。</p>			事業実施主体	北海道森林管理局 上川北部森林管理署
主な事業内容	溪間工 2基				
主な保全対象	農業用ダム 1基、林道 200m				
総事業費	70,000千円				
位置図	縮尺 1 : 50,000				

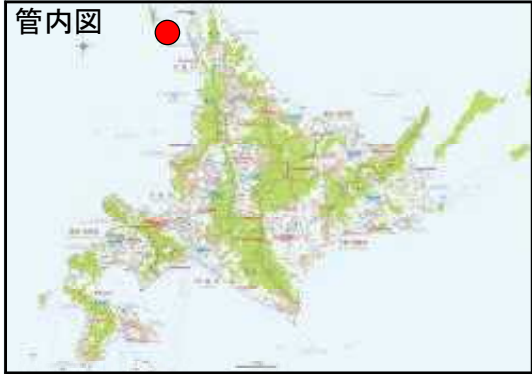
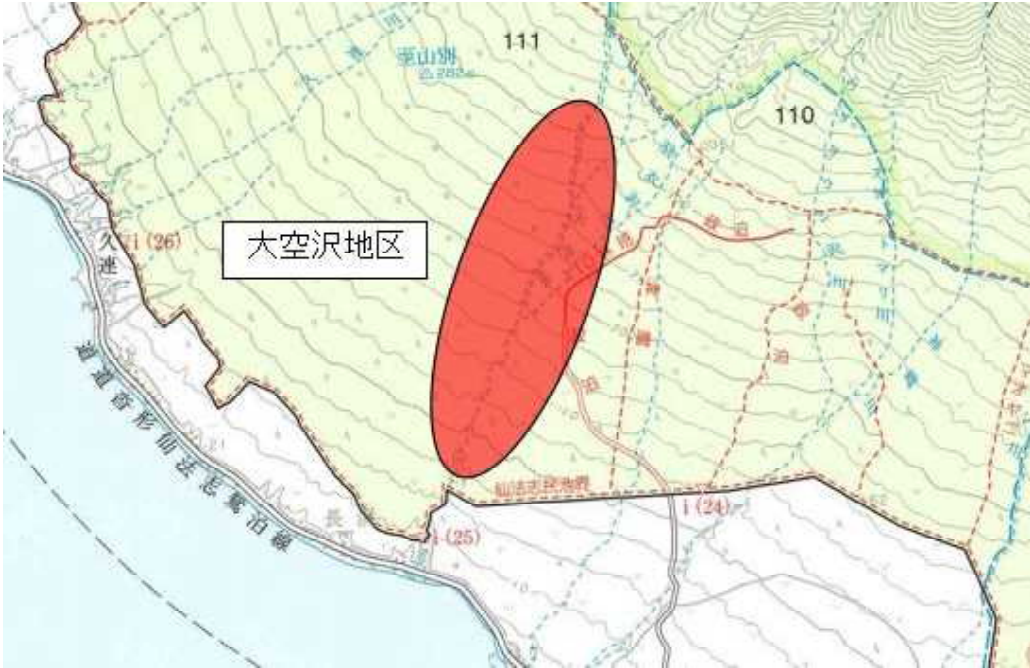
地区概要表

事業名	復旧治山（国有林）	事業計画期間	令和2年度～令和3年度（2年間）	事業実施地区名 （都道府県名）	登和里 （とわり） （北海道）
事業目的	<p>当計画地の登和里は急峻な地形の国有林と平坦な田畑が隣接する地域となっている。 平成30年度に小規模な落石が発生し直下にある農業用の用排水施設に被害があった。一部、水田にも落石が散乱したことから、近接住民や用排水施設管理者から対策を望む声や自治体からも強い要望がある。 当計画地は直下の道道士別滝上線や生活基盤である農業への被害が及ばぬよう、緊急に対策を講じるものである。</p>			事業実施主体	北海道森林管理局 上川北部森林管理署
主な事業内容	山腹工 1.25ha			管内図 	
主な保全対象	道道 300m、水田4.00ha、用排水路200m				
総事業費	85,000千円				
位置図	縮尺	1:50,000			
					


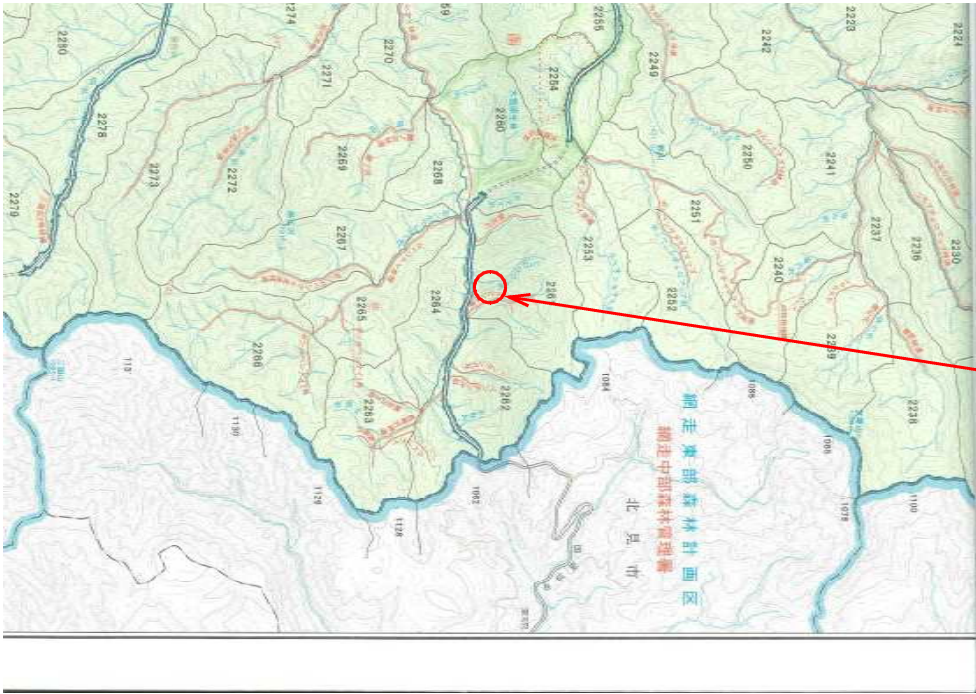
地区概要表

事業名	復旧治山（国有林）	事業計画期間	令和2年度～令和3年度（2年間）	事業実施地区名 （都道府県名）	東浦地区 （ひがしうらちく） （北海道）
事業目的	<p>当該箇所は、稚内市東部に位置し、平成28年の豪雨により土砂が流出し、既設の水路が埋まってしまい、直下の漁業施設にまで到達した。 幸い漁港までは到達せず、被害は最小限で抑えられたが、その後も融雪時に土砂が流入してくることや今後の豪雨により大量の土砂が流出し、被害を及ぼす恐れがある。 このため、当該事業により新規の溪間工及び水路工を実施し、土砂流出を防ぎ、直下の保全対象への被害を防止するための計画である。</p>			事業実施主体	北海道森林管理局 宗谷森林管理署
主な事業内容	溪間工 1基 水路工 200m			管内図 	
主な保全対象	漁業施設、東浦漁港				
総事業費	27,000千円				
位置図	縮尺 1：50,000				

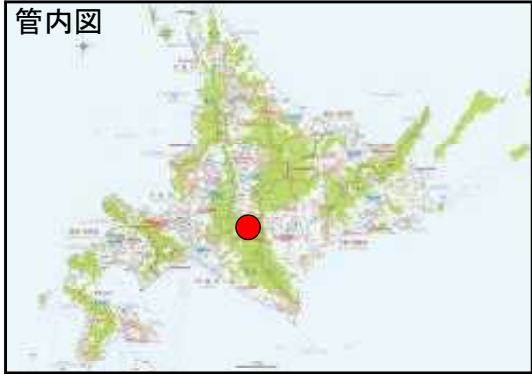

地区概要表

事業名	復旧治山（国有林）	事業計画期間	令和2年度～令和9年度（8年間）	事業実施地区名 （都道府県名）	大空沢地区 （おおからさわちく） （北海道）
事業目的	<p>当該箇所は、利尻島南西部に位置する大空沢であり、過去の土石流の繰り返しによる典型的な扇状地が形成され、溪床内には大量の不安定土砂が堆積している。</p> <p>平成28年の集中豪雨により発生した土石流が森林地帯や下流の漁場等に被害を与えている。このため、不安定土砂の流出防止、山脚の固定及び溪床の浸食防止を図り、下流域の保全及び保安林機能の増進を目的に溪間工及び護岸工を計画する。</p>			事業実施主体	北海道森林管理局 宗谷森林管理署
主な事業内容	溪間工 9基 護岸工 950m			管内図 	
主な保全対象	家屋 15戸、道道 600m、林道100m、取水施設、漁場				
総事業費	703,000千円				
位置図	縮尺 1 : 50,000				

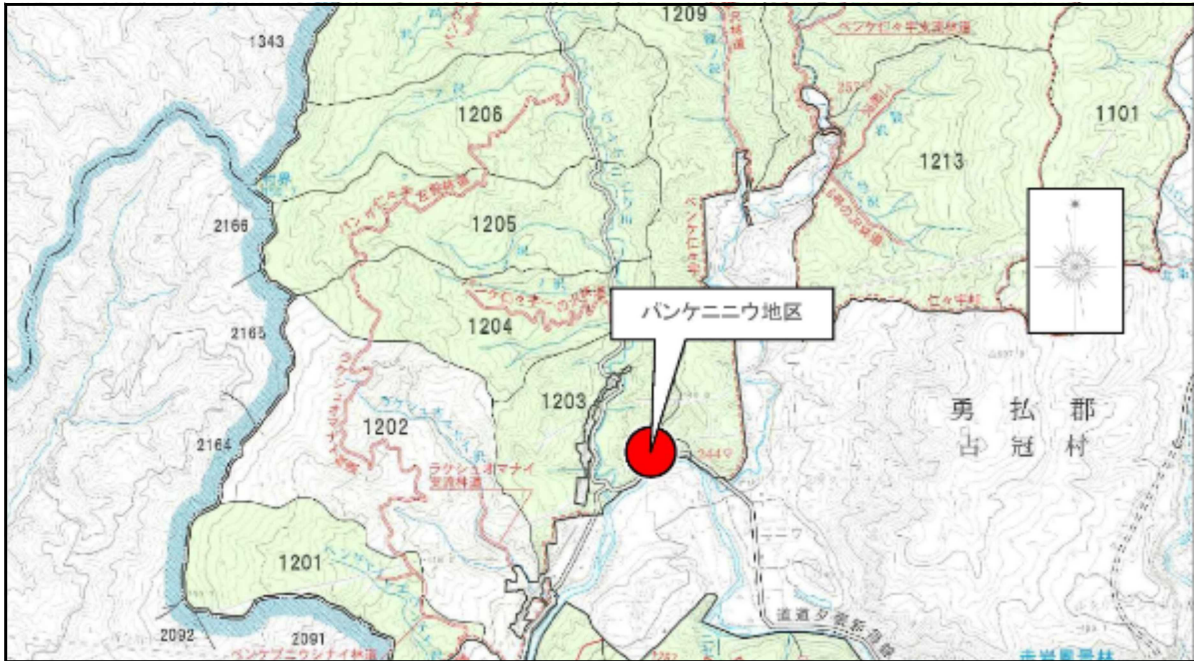
地区概要表

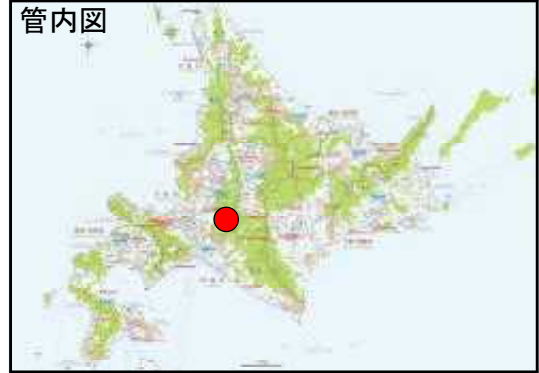
事業名	復旧治山（国有林）	事業計画期間	令和2年度～令和6年度（5年間）	事業実施地区名 （都道府県名）	シュロウジン沢 （しゅろうじんさわ） （北海道）
事業目的	当該箇所は上川町より石北峠方向に約40Kmの位置にあり、直下には旭川と北見・網走方面をつなぐ国道39号線が通過している。 平成28年8月には、台風（7・9・11号）の通過に伴う豪雨により発生した土石流が、国道に流下したことから通行止めの被害を与えた。 渓流内には不安定土砂が堆積しており、今後の豪雨等により下流に流出し、被害を及ぼす恐れがあることから本事業を計画するものである。			事業実施主体	北海道森林管理局 上川中部森林管理署
	管内図				
	主な事業内容	溪間工 2基			
	主な保全対象	国道 50m			
総事業費	63,000千円				
位置図	縮尺 1：50,000				

地区概要表

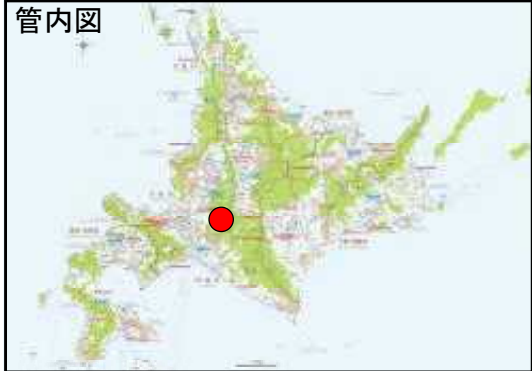
事業名	復旧治山（国有林）	事業計画期間	令和2年度～令和3年度（2年間）	事業実施地区名 （都道府県名）	阿部の沢 （あべのさわ） （北海道）
事業目的	<p>当該箇所は、勇払郡占冠村北東部に位置し、平成28年8月の台風10号による集中豪雨により、阿部の沢にて、溪岸崩壊が発生し、下流へ土砂・流木を流出した箇所である。発生した土砂は下流の村道等へ流出したことにより、村道が通行止となり村道奥の民家が孤立状態になった。</p> <p>溪床には依然として倒木を含む不安定土砂が堆積している状況にあり、このまま放置すると今後の降雨等により、溪岸崩壊の拡大、不安定土砂の流出により、再び村道へ被害を及ぼすおそれがあることから、当該事業により溪床安定化させることにより、下流の保全を図るために計画したものである。</p>			事業実施主体	北海道森林管理局 上川南部森林管理署
主な事業内容	溪間工 1基			管内図 	
主な保全対象	村道 300m				
総事業費	45,000千円				
位置図	縮尺 1 : 50,000				

地区概要表

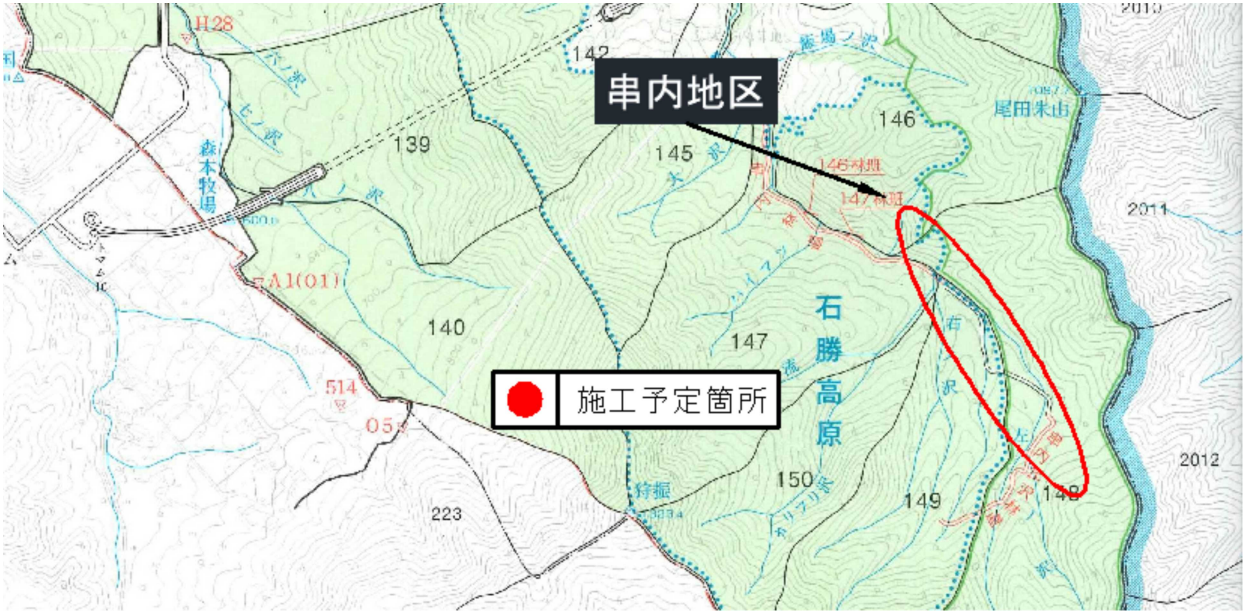
事業名	復旧治山(国有林)	事業計画期間	令和2年度～令和6年度(5年間)	事業実施地区名 (都道府県名)	パンケニニウ地区 (ばんけににう) (北海道)
事業目的	当該箇所は勇払郡占冠村南西部に位置し、平成26年の融雪により地すべりが発生し崩壊した。流出した土砂は直下の1級河川鶴川へ押し出して河道を狭めるなど被害を与えた。 また、地すべり頭部においては、送電施設にかかる用地の一部が崩落した。 山腹面には依然として倒木を含む不安定土砂が堆積している状況にあり、このまま放置すると、今後の降雨等により、地すべりの再移動による河道閉鎖とその決壊による道道や道東自動車道に被害を及ぼす恐れがあり、また頭部亀裂拡大による送電線鉄塔への被害も想定されることから、当該事業により地すべりを安定化させることにより下流の保全を図るために計画したものである。			事業実施主体	北海道森林管理局 上川南部林管理署
	主な事業内容	山腹工 2.39ha			
	主な保全対象	道道夕張新得線、道東自動車道、送電線鉄塔(3基)			
	総事業費	580,000千円			
位置図	縮尺	1:50,000			
					



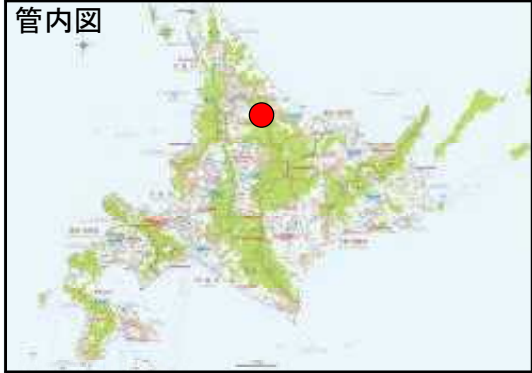
地区概要表

事業名	復旧治山(国有林)	事業計画期間	令和2年度～令和6年度(5年間)	事業実施地区名 (都道府県名)	串内地区 (くしないちく) (北海道)
事業目的	<p>当該箇所は、平成28年8月の台風10号による集中豪雨により、山腹崩壊及び溪岸浸食が著しく、崩壊した土砂及び流木はルウオマンソラプチ川及びその下流域へ流出した。 平成29年度には災害復旧事業として、不安定に堆積している土砂の移動抑止等の為、応急的に溪間工3基実施し、令和元年度には流木除去工を実施しているが、その上流部にあたるこの流域については、このまま放置すると、今後の降雨等により、崩壊面、浸食深が拡大し更に土砂流出等の発生するおそれがあることから、当該事業により三脚の固定及び土砂の流出の抑止・調整等を図り溪床の安定化を目的に計画したものである。</p>			事業実施主体	北海道森林管理局 上川南部林管理署
主な事業内容	溪間工 4基				
主な保全対象	林道、町道、公共牧場、普通河川(石狩川水系)				
総事業費	300,000千円				

位置図 縮尺 1 : 50,000



地区概要表

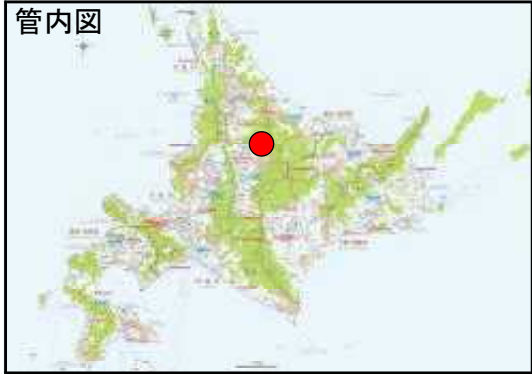

事業名	復旧治山（国有林）	事業計画期間	令和2年度～令和3年度（2年間）	事業実施地区名 （都道府県名）	野上の沢地区 （のがみのさわちく） （北海道）
事業目的	当該箇所は、平成28年8月に発生した台風による降雨に伴い上流部の山腹崩壊や溪岸浸食により、溪床に不安定土砂が堆積している。今後の降雨等により不安定土砂が流出し、保全対象である国道333号、林道に直接的に被害を与えるおそれがあるため、不安定土砂を固定し、地域住民の生活の安全・安心を図ることを目的として事業を実施する。			事業実施主体	北海道森林管理局 網走西部森林管理署
主な事業内容	溪間工 2基			管内図 	
主な保全対象	国道100m、林道、人家 6戸、農地 9.57ha				
総事業費	140,000千円				

位置図 縮尺 1 : 50,000





事業箇所

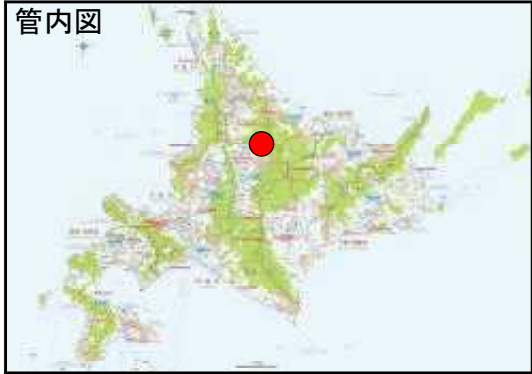
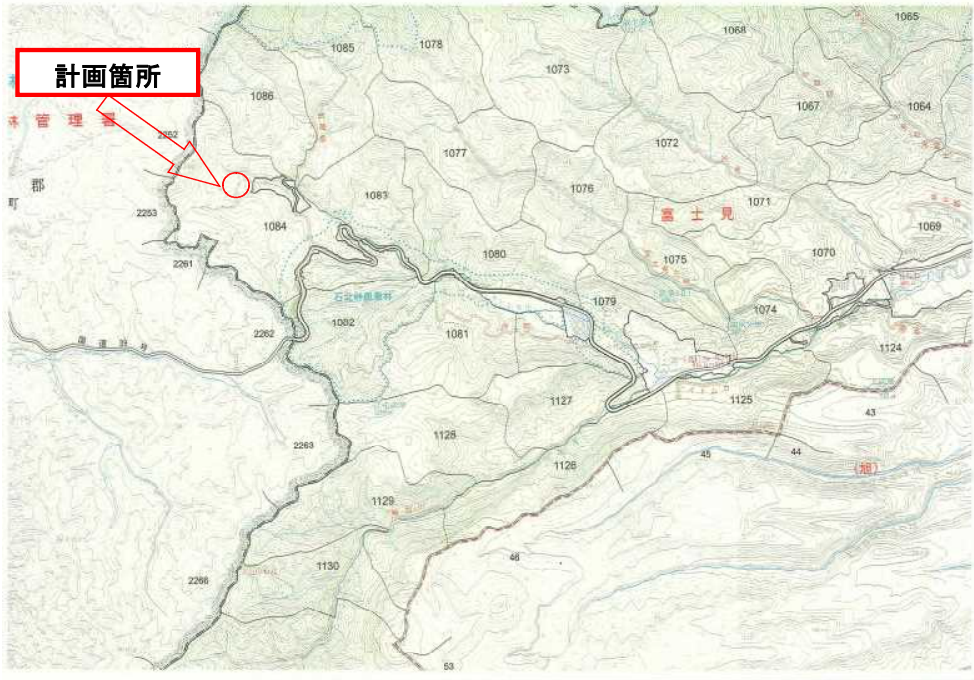
地区概要表

事業名	復旧治山（国有林）	事業計画期間	令和2年度～令和3年度（2年間）	事業実施地区名 （都道府県名）	渡辺の沢 （わたなべのさわ） （北海道）
事業目的	<p>当地区は、オホーツク総合振興局管内佐呂間町の東部に位置し、佐呂間別川支流仁頃川の上流部である。</p> <p>下流域には人家、農地等があり、国土保全上重要な地域であるが、平成27年10月（観測地佐呂間182mm/累計）溪岸浸食や山腹崩壊が見られ、溪床内には不安定土砂が堆積しており、今後の豪雨等により土砂が流出して区域内及び下流域に被害を及ぼす恐れがある。</p> <p>このため、当該事業により土砂流出を抑制し、下流域の保全と保安林機能の維持、向上を図るために計画したものである。</p>			事業実施主体	北海道森林管理局 網走中部林管理署
主な事業内容	溪間工 2基			<div style="border: 1px solid black; padding: 5px; margin-bottom: 5px;">管内図</div> 	
主な保全対象	農家 5戸、農地 15.00ha、林道 300m				
総事業費	66,000千円				
位置図	縮尺 1 : 50,000				

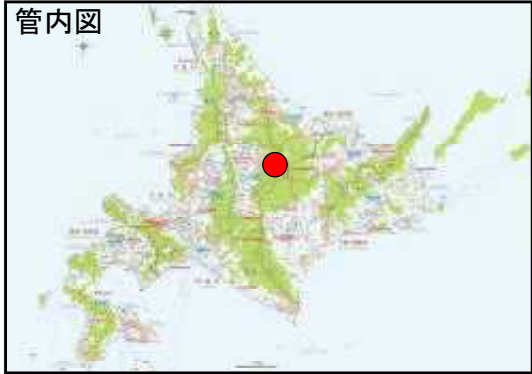

地区概要表

事業名	復旧治山（国有林）	事業計画期間	令和2年度～令和3年度（2年間）	事業実施地区名 （都道府県名）	2101林班 （2101りんばん） （北海道）
事業目的	<p>当該箇所は北見市北部の佐呂間湖沿いに位置し、平成30年5月の融雪を起因とした山腹崩壊及び溪岸浸食が発生し、下流の国道及びサロマ湖へ土砂が流出し被害を与えた。</p> <p>溪床内には不安定土砂が堆積している状況であり、今後の降雨により再び崩壊地の拡大及び不安定土砂が流出し、隣接する国道・佐呂間湖への土砂の流出により漁場への濁水による漁業被害を及ぼす恐れがある。</p> <p>このため、当該事業により崩壊地の拡大及び土砂流出を抑制し、国道の保全を図るため計画したものである。</p>			事業実施主体	北海道森林管理局 網走中部林管理署
主な事業内容	山腹工 1.13ha、護岸工 250m			管内図 	
主な保全対象	国道 80m、サロマ湖				
総事業費	46,000 千円				
位置図	縮尺 1 : 50,000				

地区概要表

事業名	復旧治山（国有林）	事業計画期間	令和2年度～令和3年度（2年間）	事業実施地区名 （都道府県名）	武華岳の沢 （むかだけのさわ） （北海道）
事業目的	<p>当地区は、網走支庁管内留辺蘂町の南西部に位置し、区域内に私有地（野村興産イトムカ鉱業所）が介在しているとともに網走支庁の幹線である、一般国道39号線があり国土保全上重要な地域である。</p> <p>平成28年度に溪間工2基を計画したが、同年度の台風10号により施工途中のダムが倒壊し、当初目的が達成できていないままとなっている。</p> <p>また近年の豪雨等による溪岸浸食等もみられ、溪床には不安定土砂が堆積しており、今後の豪雨等により土砂が流出して下流域に被害を及ぼすおそれがある。</p> <p>このため、不安定土砂の移動防止や溪岸浸食の防止、保安林機能の維持・向上により、山地災害の防止を図るため当事業を計画したものである。</p>			事業実施主体	北海道森林管理局 網走中部林管理署
主な事業内容	溪間工 2基			管内図 	
主な保全対象	鉱業所、林道、国道39号				
総事業費	77,000 千円				
位置図	縮尺 1 : 50, 000				

地区概要表

事業名	復旧治山（国有林）	事業計画期間	令和2年度～令和3年度（2年間）	事業実施地区名 （都道府県名）	白滝の沢 （しらたきのさわ） （北海道）
事業目的	<p>当計画地区は、平成28年8月の台風の上陸に伴う豪雨により大量の土砂及び流木が下流の道道へと流出し被害を受けた箇所である。</p> <p>上流域では既設のダムが数基設置されているがすべてが満砂している状況であり、依然として不安定土砂等が堆積している状況にあり、今後の豪雨等による土砂等の流出により、下流の道道及び公共施設、おけと湖に被害を与えるおそれがあることから、溪間工等により土砂を抑制し、下流域の保全と地域住民の生活に対する安全・安心を確保する。</p>			事業実施主体	北海道森林管理局 網走中部林管理署
主な事業内容	溪間工 2基				
主な保全対象	道道 200m、公共施設 2戸（森林体験交流センター、公衆トイレ）、おけと湖				
総事業費	90,000 千円				
位置図	縮尺 1 : 50,000				



地区概要表

事業名	復旧治山（国有林）	事業計画期間	令和2年度～令和3年度（2年間）	事業実施地区名 （都道府県名）	新縫別 （しんぬいべつ） （北海道）
事業目的	<p>当該箇所は、白糠町新縫別地区に位置する山腹崩壊地で、平成28年9月の台風時に被害を受け、その後の降雨等により崩壊地の拡大が著しい状況にあります。</p> <p>崩壊地直下には採草地及び町道（併用林道）があり、町道の上流には水道施設等住民生活に関わりのある重要路線となっております。</p> <p>このため、今後の降雨等により崩壊の拡大や土砂の再移動が発生し、採草地及び町道に被害を及ぼし、町道が被災した際に場合によってはライフラインへの影響が考えられることから、崩壊地の拡大及び土砂流出防止対策を講じ、山地災害の防止を図る為に計画したものであります。</p>			事業実施主体	北海道森林管理局 根釧西部森林管理署
	管内図				
	主な事業内容	山腹工 0.15ha			
	主な保全対象	町道 250m、農地 1.05ha			
総事業費	60,000千円				
位置図	縮尺 1：50,000				
					


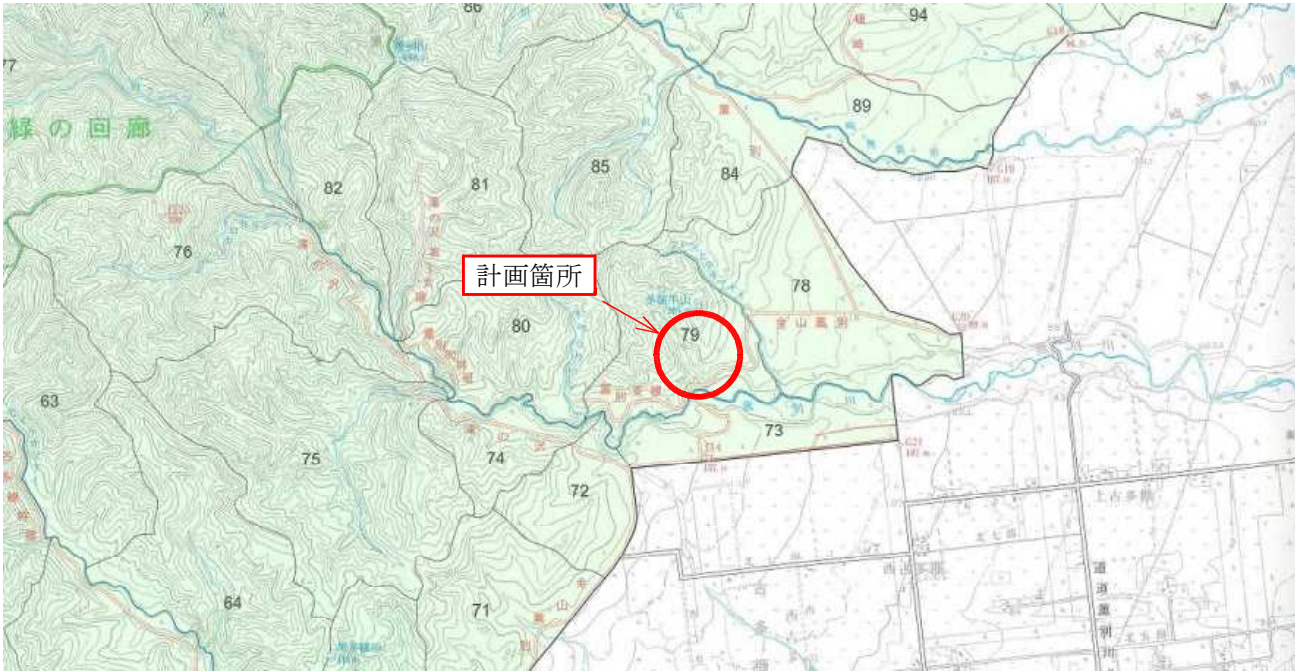
地区概要表

事業名	復旧治山（国有林）	事業計画期間	令和2年度～令和3年度（2年間）	事業実施地区名 （都道府県名）	尾札別二の沢 （おさっぺ2のさわ） （北海道）
事業目的	<p>当該箇所は、弟子屈町屈斜路湖に流入する尾札別川の中流部に位置する支溪で、溪床内は溪岸浸食に伴う石礫や流木等が厚く堆積しており、溪床内に設置されている既設ダム2基は既に埋没していることによりその機能を果たしておらず、一部は林道を越えて尾札別川本流にまで達しております。</p> <p>屈斜路湖周辺は阿寒摩周国立公園、屈斜路風景林に指定され、年間を通して国内外より多くの観光者が訪れる道内屈指の観光地で、公園内には多くの野生生物が生息しており、自然環境景観には特段の配慮が求められています。また、尾札別川下流部は三香温泉や良型ニジマスのポイントとしてフィッシングガイドにも紹介されるなど、町の観光資源にもなっているほか、山側にはそばを中心とした畑作地帯も広がっております。</p> <p>現状では今後の降雨等によって溪岸浸食が更に拡大し、溪岸の林地崩壊及び堆積物の流下により尾札別川及びそば畑、屈斜路湖に流出・流入する恐れがあることから、早期の復旧を図る必要がある為に計画したものです。</p>			事業実施主体	北海道森林管理局 根釧西部森林管理署
管内図					
主な事業内容	溪間工 2基				
主な保全対象	林道 100m、そば畑 9.00ha、農家 1戸、屈斜路湖（阿寒国立公園）				
総事業費	45,000千円				
位置図	縮尺 1 : 50,000				
					

地区概要表

事業名	復旧治山（国有林）	事業計画期間	令和2年度（2年間）	事業実施地区名 （都道府県名）	栄町 （さかえまち） （北海道）
事業目的	当該箇所は、羅臼町市街地近辺に位置する山腹崩壊地であり、直下には国道334号、町内会館があるととも羅臼港まで1.0kmのところの位置している。 このまま放置した場合、国道等への被害を与えることが考えられるため、早期の復旧を図る必要がある。			事業実施主体	北海道森林管理局 根釧東部森林管理署
主な事業内容	山腹工 0.17ha			管内図 	
主な保全対象	国道 0.05km、町内会館 1棟				
総事業費	49,000千円				
位置図	縮尺 1 : 50,000				


地区概要表

事業名	復旧治山（国有林）	事業計画期間	令和2年度（1年間）	事業実施地区名 （都道府県名）	薫別 （くんべつ） （北海道）
事業目的	<p>当該箇所は、標津町市街地より北西約20kmに位置する山腹崩壊地であり、直下には金山薫別林道があるとともにサケ・マス増殖河川の薫別川が流れている。 このまま放置すれば林道に被害を与え、また、流出土砂が河川に流れ込んだ場合、漁業にも被害が及ぶことが考えられるため、早期の復旧を図る必要がある。</p>			事業実施主体	北海道森林管理局 根釧東部森林管理署
管内図					
主な事業内容	山腹工 0.09ha				
主な保全対象	林道 0.05km、薫別川				
総事業費	17,000千円				
位置図	縮尺 1 : 50,000				
					


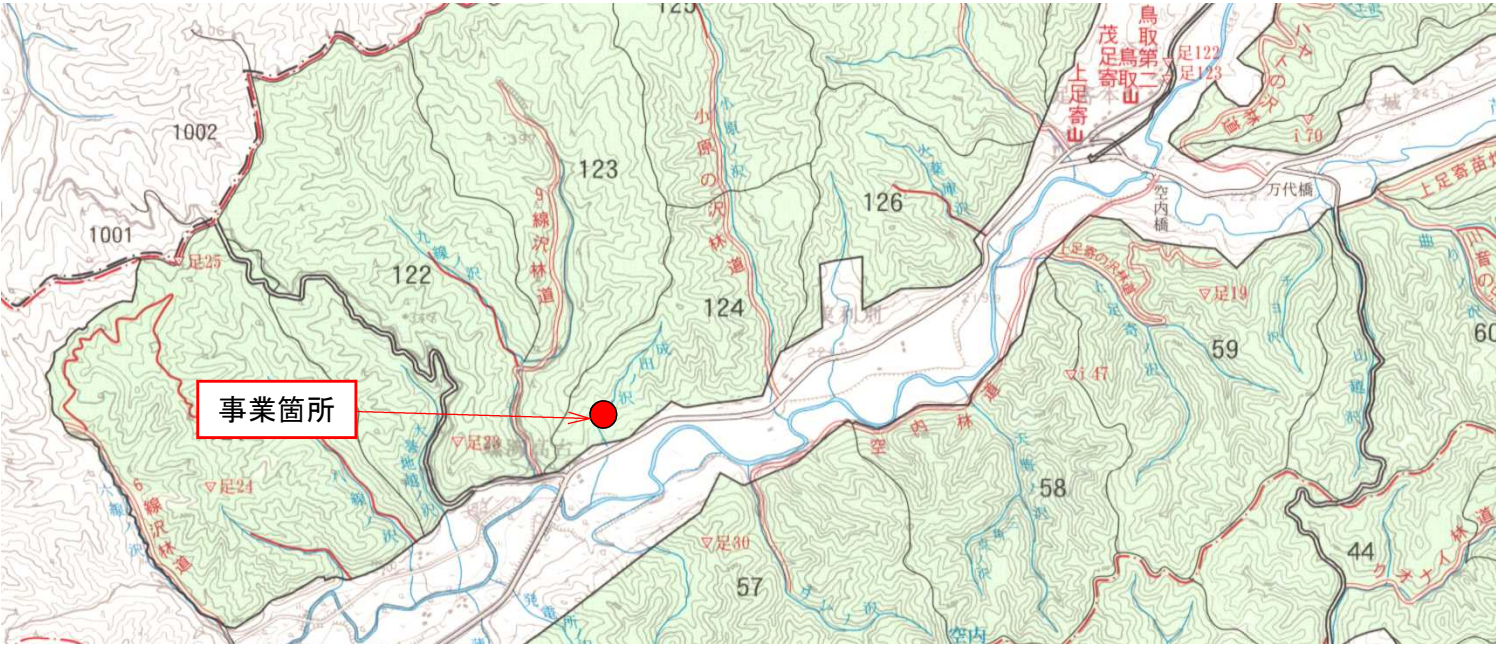
地区概要表

事業名	復旧治山（国有林）	事業計画期間	令和2年度（1年間）	事業実施地区名 （都道府県名）	東本別 （ひがしほんべつ） （北海道）
事業目的	<p>当地区は本別町市街地の東側に位置し、道道本別停車場線沿いに農地が広がっている本別川沿いに位置する。平成28年8月の台風により山腹崩壊が発生し土砂と流木が農地に流出し被害をあたえた。今後の豪雨により崩壊が拡大し土砂等が農地及び道道に流出するおそれがある。</p> <p>このため当該事業により崩壊地の拡大及び土砂流出を抑制し、直下の農地及び道道の保全を図るため計画したものである。</p>			事業実施主体	北海道森林管理局 十勝東部森林管理署
主な事業内容	山腹工 0.26ha、土留工1基			管内図 	
主な保全対象	道道 0.20km、農地 0.30ha、農家施設1戸				
総事業費	105,000千円				
位置図	縮尺 1 : 50,000				

地区概要表

事業名	復旧治山（国有林）	事業計画期間	令和2年度～令和3年度（2年間）	事業実施地区名 （都道府県名）	押出しの沢 （おしだしのさわ） （北海道）
事業目的	<p>当該箇所は、足寄町北東部に位置し、平成28年8月の豪雨により山腹崩壊、溪岸侵食に伴う不安定土砂等が大量に堆積しており、直下には国道及び農地が存在する。 このまま放置した場合、山腹崩壊等の拡大及び不安定土砂等の流出により、下流にある国道等に被害を与えるおそれがある。 このため、当該事業により崩壊地の拡大及び土砂流出を抑制し、下流域の保全を図るため計画したものである。</p>			事業実施主体	北海道森林管理局 十勝東部森林管理署
主な事業内容	溪間工 2基			管内図 	
主な保全対象	国道 120m				
総事業費	89,000千円				
位置図	縮尺 1 : 50,000				

地区概要表

事業名	復旧治山（国有林）	事業計画期間	令和2年度～令和3年度（2年間）	事業実施地区名 （都道府県名）	成田の沢 （なりたのさわ） （北海道）
事業目的	<p>当該箇所は、足寄町北東部に位置し、平成28年8月の豪雨により山腹崩壊、溪岸侵食に伴う不安定土砂等が大量に堆積しており、直下には国道及び農地が存在する。 このまま放置した場合、山腹崩壊等の拡大及び不安定土砂等の流出により、下流にある国道等に被害を与えるおそれがある。 このため、当該事業により崩壊地の拡大及び土砂流出を抑制し、下流域の保全を図るため計画したものである。</p>			事業実施主体	北海道森林管理局 十勝東部森林管理署
主な事業内容	溪間工 2基 山腹工 0.20ha				
主な保全対象	国道 90m、農地 0.36ha				
総事業費	112,000千円				
位置図	縮尺 1：50,000				
					

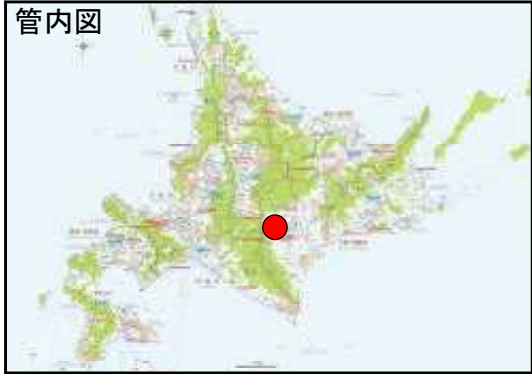
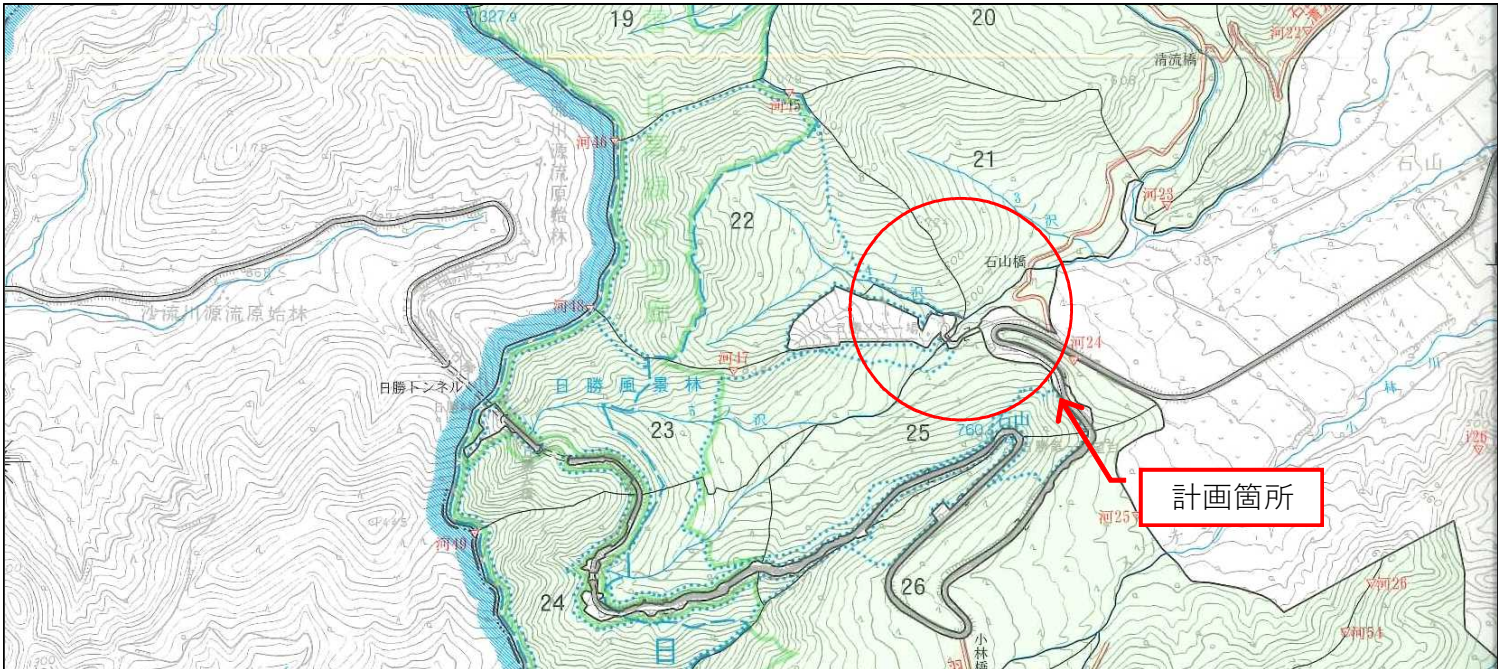
地区概要表

事業名	復旧治山（国有林）	事業計画期間	令和2年度（1年間）	事業実施地区名 （都道府県名）	会館の沢 （かいかんのさわ） （北海道）	
事業目的	当地区は本別町市街地の東側に位置し、道道本別本別停車場線沿いに農地が広がっている本別川沿いに位置する。平成28年8月の台風により山腹崩壊が発生し土砂と流木が直下の道道の橋梁まで流出し、今後の豪雨により崩壊が拡大し土砂等が農地及び道道に流出するおそれがある。 このため当該事業により崩壊地の拡大及び土砂流出を抑制し、直下の農地及び道道の保全を図るため計画したものである。			事業実施主体	北海道森林管理局 十勝東部森林管理署	
	管内図					
	主な事業内容				山腹工 0.22ha	
	主な保全対象				道道 0.06km、林道 0.25km、農地 1.00ha	
総事業費	82,000千円					
位置図	縮尺 1：50,000					

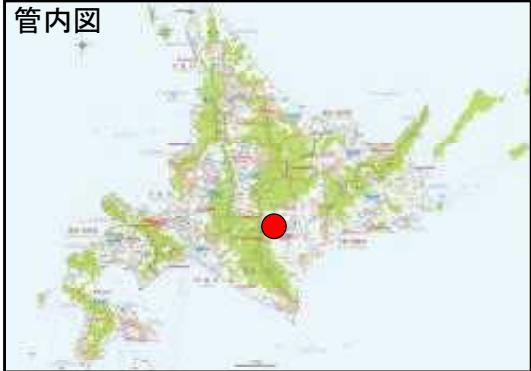
地区概要表

事業名	復旧治山（国有林）	事業計画期間	令和2年度～令和3年度（2年間）	事業実施地区名 （都道府県名）	223林班 （223りんぱん） （北海道）
事業目的	<p>当該箇所は本別町北東部に位置し、平成28年8月の豪雨により山腹崩壊が発生し崩壊土砂が幽仙境へ通じる町道へ流出する被害を与えた。 山腹斜面には依然として倒木を含む不安定土砂が堆積している状況であり、今後の豪雨及び融雪により、崩壊地の拡大及び不安定土砂の流出により直下の町道へ被害を及ぼす恐れがある。 このため当該事業により崩壊地の拡大及び土砂流出を抑制し、直下の町道の保全を図るため計画したものである。</p>			事業実施主体	北海道森林管理局 十勝東部森林管理署
主な事業内容	山腹工 0.60 ha			管内図 	
主な保全対象	町道 600m 幽仙境				
総事業費	140,000千円				
位置図	縮尺 1：50,000				

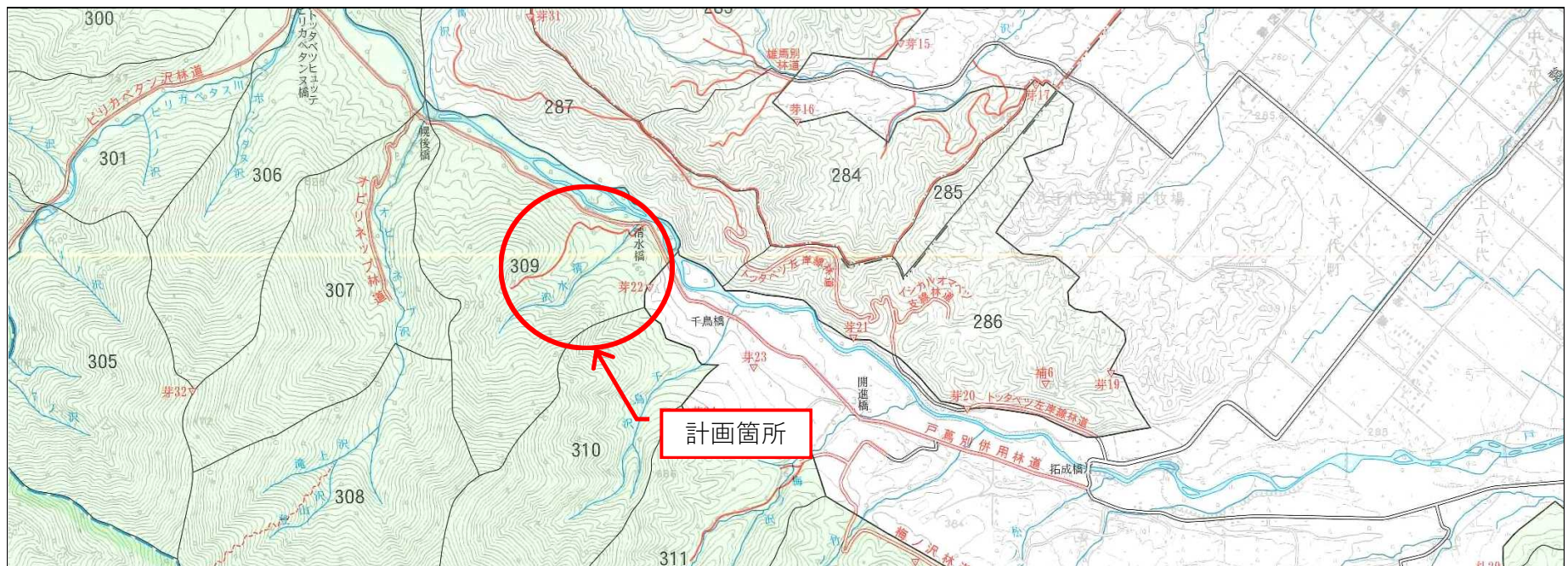
地区概要表

事業名	復旧治山（国有林）	事業計画期間	令和2年度～令和6年度（5年間）	事業実施地区名 （都道府県名）	ペケレベツ川 （ぺけれべつかわ） （北海道）
事業目的	<p>当該箇所は上川郡清水町西部に位置し、日高山脈を源頭部とする十勝川水系の1つである。 本溪流では平成28年度の豪雨災害に起因する山腹崩壊、溪岸侵食によって土石流・土砂災害が発生し、下流域の公道や橋梁、耕作地等民生に多大な被害を及ぼした経緯がある。 溪床内には依然として多量の不安定土砂や倒木等が堆積・散在している状況であり、今後の降雨や融雪による溪岸侵食の拡大や土砂等の再移動のおそれがある。 このため、当該事業により溪岸侵食等の防止及び土砂流出の抑制を図り、下流域の保全に資するために計画したものである。</p>			事業実施主体	北海道森林管理局 十勝西部森林管理署
主な事業内容	溪間工 4基				
主な保全対象	国道150m、町道500m、林道50m、放牧地5.00ha				
総事業費	300,000千円				
位置図	縮尺 1 : 50,000				
					

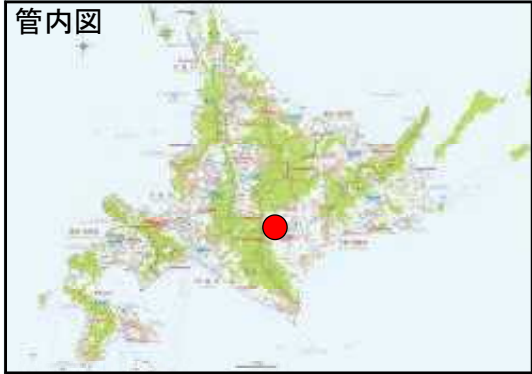
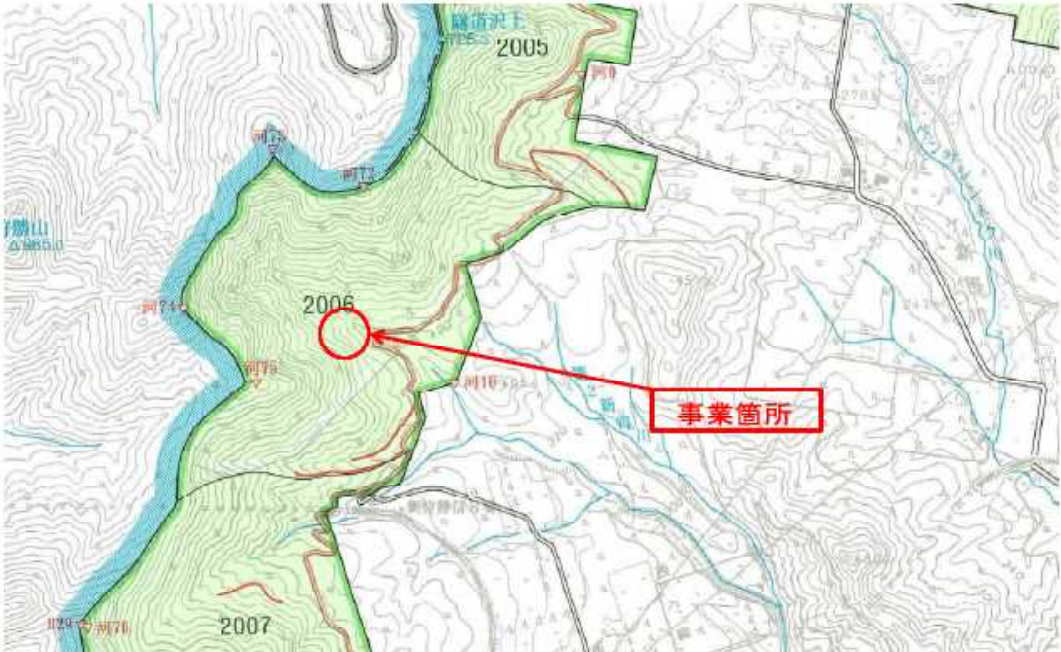
地区概要表

事業名	復旧治山（国有林）	事業計画期間	令和2年度～令和4年度（3年間）	事業実施地区名 （都道府県名）	清水沢 （しみずさわ） （北海道）
事業目的	<p>当該箇所は帯広市南西部に位置する1級河川戸蔦別の支流の1つである。 本溪流では平成28年度の豪雨災害に起因する山腹崩壊、溪岸侵食によって土石流が発生し、これにより既設治山ダムが倒壊し、直下の戸蔦別林道や戸蔦別川に土砂被害を及ぼした経緯がある。 溪床内には多量の不安定土砂や崩壊地があり、今後の降雨や融雪による溪岸侵食の拡大や土砂等の再移動によって下流域の民家や農地に被害を及ぼすおそれがある。 このため、今後の下流域への土砂災害防止等に資するべく、当該事業により溪岸侵食等の防止及び土砂流出の抑制をし、下流域の保全を図るために計画したものである。</p>			事業実施主体	北海道森林管理局 十勝西部森林管理署
主な事業内容	溪間工 2基				
主な保全対象	林道50m、家屋1戸、農地				
総事業費	80,000千円				


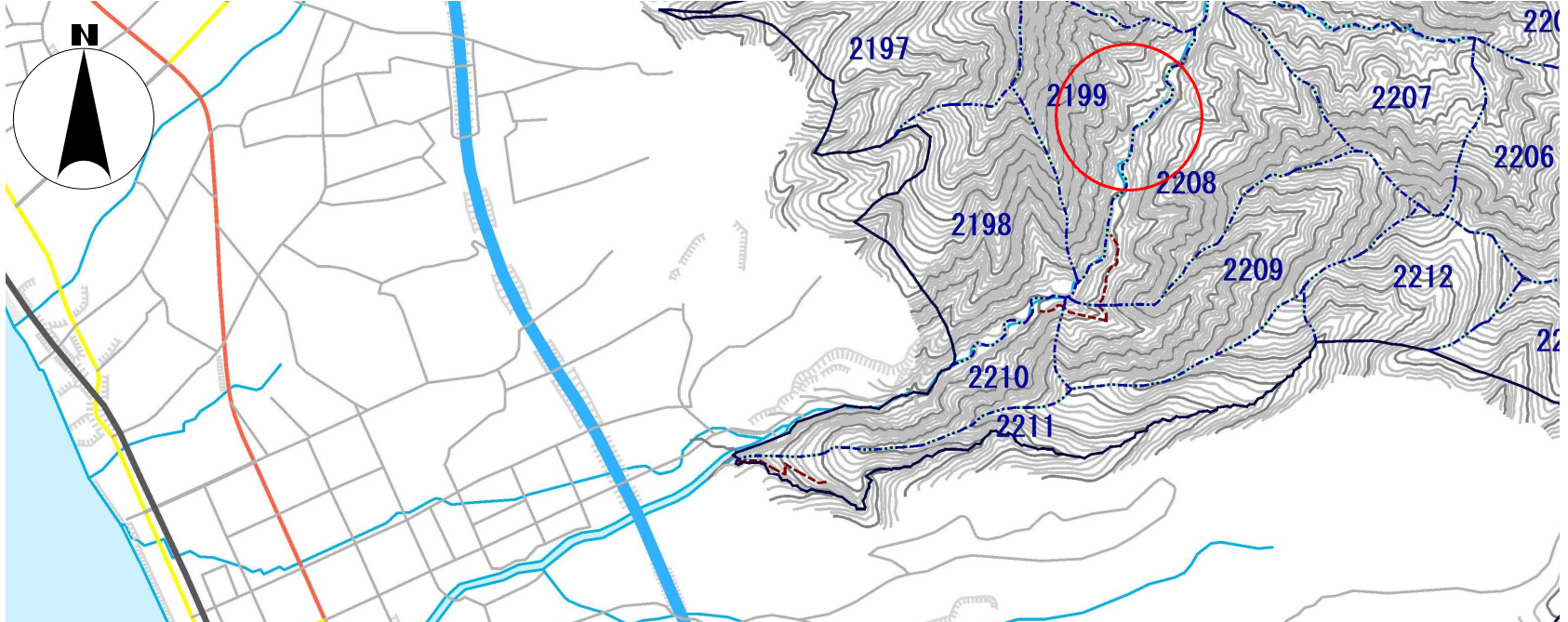
位置図 縮尺 1 : 50,000



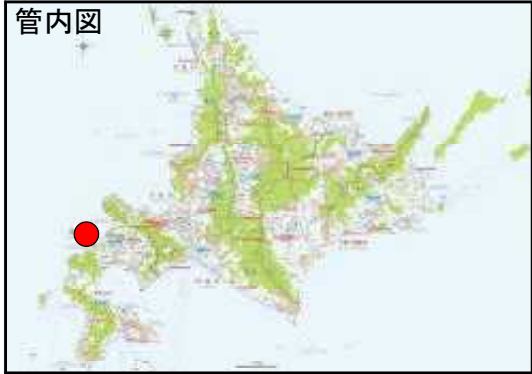
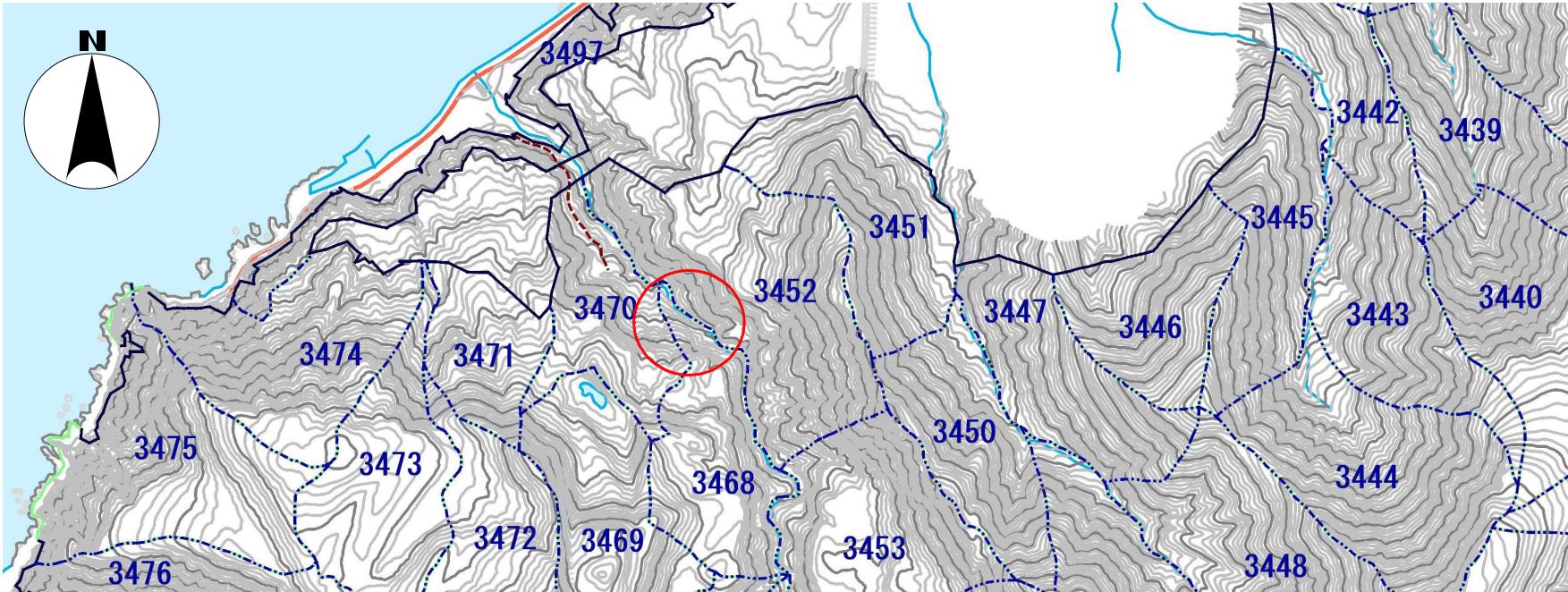
地区概要表

事業名	復旧治山（国有林）	事業計画期間	令和2年度～令和3年度（2年間）	事業実施地区名 （都道府県名）	パンケ新得川 （ばんけしんとくがわ） （北海道）
事業目的	<p>当該箇所は、上川郡新得町西部に位置し、平成28年度の台風10号による大雨等により多量の土砂が流出し下流部にある町道及びJR根室本線に被害を与えた。溪流内には依然として不安定土砂が堆積しており、今後の大雨等により崩壊地の拡大及び不安定土砂の流出により再び被害を及ぼす恐れがある。</p> <p>このため、当該事業により崩壊地の拡大及び土砂流出を抑制し、下流域の保全を図るため計画したものである。</p>			事業実施主体	北海道森林管理局 十勝西部森林管理署 東大雪支署
主な事業内容	溪間工 2基			管内図 	
主な保全対象	町道 50m、林道 100m、JR根室本線				
総事業費	85,000千円				
位置図	縮尺 1 : 50,000				
					

地区概要表

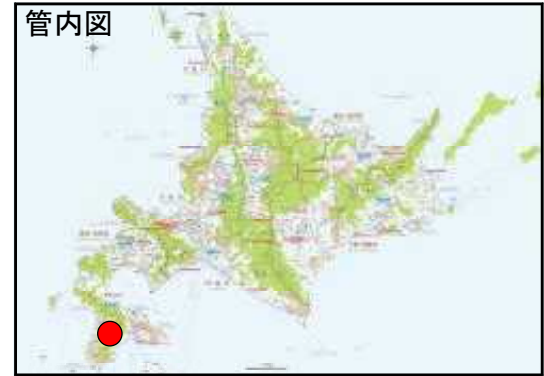
事業名	復旧治山（国有林）	事業計画期間	令和2年度～令和5年度（4年間）	事業実施地区名 （都道府県名）	牛舎川 （ぎゅうしゃがわ） （北海道）	
事業目的	<p>当該箇所は伊達市南稀府地区に流れる牛舎川上流域で、平成29年の豪雨に伴う山腹崩壊や溪岸侵食による不安定土砂等が大量に堆積しており、直下には採石場、道央自動車道及び国道37号、市道、南稀府地区市街地が存在する。</p> <p>このまま放置した場合、山腹崩壊等の拡大及び不安定土砂等の流出により、下流域に被害を与えるおそれがある。また、道央自動車道及び国道37号は道内最大の工業地帯と港湾地帯が存在する苫小牧市へアクセスしている為、通行不能になった際は国内外の物流関係に多大な影響を及ぼしかねない。</p> <p>このため、当該事業により崩壊地の拡大及び土砂流出を抑制し、下流域の保全を図るため計画したものである。</p>			事業実施主体	北海道森林管理局 後志森林管理署	
	主な事業内容	溪間工 5基			<div style="border: 1px solid black; padding: 5px;">管内図</div> 	
	主な保全対象	道央自動車道、国道37号、市道、採石場、家屋等				
総事業費	120,000千円					
位置図	縮尺 1 : 50,000					
						

地区概要表

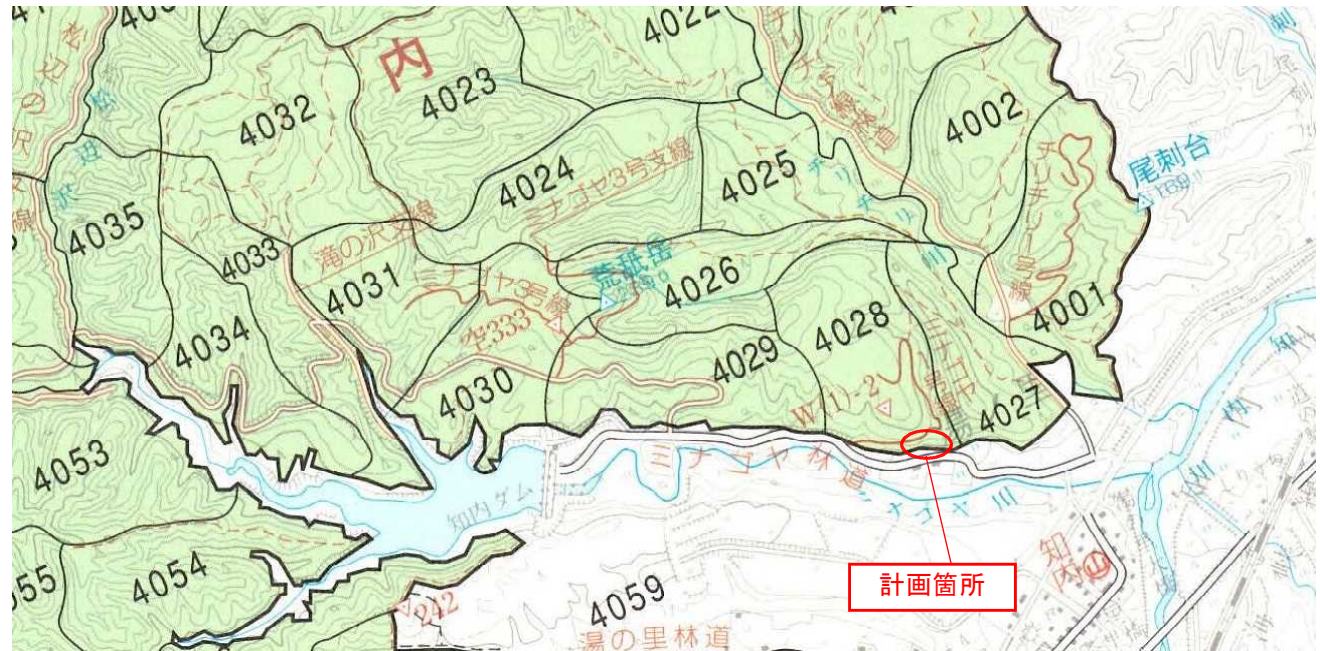
事業名	復旧治山（国有林）	事業計画期間	令和2年度～令和4年度（3年間）	事業実施地区名 （都道府県名）	小田西川 （おだにしかわ） （北海道）
事業目的	当該箇所は島牧村栄浜地区にある溪流で、豪雨に伴う岩塊玉石等流下の衝撃により、既設治山ダム等（鋼製）が著しく損傷を受けており、その下流には国道や民家が存在している。 このまま放置した場合、左岸側は地すべり施行地でもあることから山脚固定機能の低下が起因する地すべり施行地への悪影響も懸念される。また、岩塊玉石等流下の衝撃により下流にある村道又は国道の橋脚を損傷し橋梁自体に被害が及び通行が不能となった場合は沿線住民の生活に影響が及ぶと共に、周辺に迂回ルートが無い為災害時における緊急避難にも支障が出る。 このため、当該事業により山脚固定機能を強化させ、地すべり施行地の安定と下流域の保全を図るため計画したものである。 なお、当該箇所はインフラ長寿命化計画の対象地で、優先順位の高い場所である。			管内図 	
	主な事業内容	溪間工 2基、護岸工 10m			
	主な保全対象	国道橋梁 1基、村道橋梁 1基			
総事業費	110,000千円				
位置図	縮尺 1 : 50,000				
					

地区概要表


事業名	復旧治山（国有林）	事業計画期間	令和2年度～令和4年度（3年間）	事業実施地区名 （都道府県名）	ミナゴヤ （みなごや） （北海道）
事業目的	<p>当地区は上磯郡知内町の農耕地周辺のミナゴヤ川流域に位置し、度重なる集中豪雨により山腹の崩壊地が認められ、平成31年には山腹からの異常出水とともに土砂が隣接する農耕地に流出するなど、地域住民の生活及び産業に影響を及ぼす被害が発生した。</p> <p>今後の降雨等によっては継続的に山腹面の堆積土砂が流出し、直下の水田や町道等に被害を及ぼす恐れがある。また、上流部にある知内ダムへのアクセスも途絶える為に、ダムの維持管理に支障を来す事により当該ダムの機能が失われた際には、町の基幹産業である養殖牡蠣やマコガレイ漁、ニラ及び米など農水業へのダメージは免れない。</p> <p>このため、当該事業により山腹崩壊による土砂流出を抑制し、地域の施設及び産業を保全を図るため計画したものである。</p>			事業実施主体	北海道森林管理局 檜山森林管理署
主な事業内容	山腹工 2.00ha				
主な保全対象	水田 6.80ha、町道 430m				
総事業費	45,000千円				




位置図 縮尺 1 : 50,000



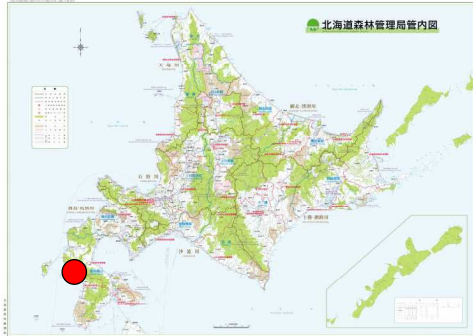

地区概要表

事業名	復旧治山（国有林）	事業計画期間	令和2年度～令和4年度（3年間）	事業実施地区名 （都道府県名）	鳥崎地区下流部 （とりさきちくかりゅうぶ） （北海道）
事業目的	<p>当該箇所は、茅部郡森町鳥崎地区の鳥崎八景（景勝地が8カ所ある）として風光明媚な観光名所にある溪流で、平成27年度の豪雨により発生したとみられる山腹崩壊及び溪岸侵食による不安定土砂が一部直下にある灌漑用水のための駒ヶ岳ダムに流入している。また、現地には不安定土砂が大量に堆積している。</p> <p>このまま放置すると、山腹崩壊等の拡大及び溪岸侵食に伴う不安定土砂等が直下の駒ヶ岳ダムに流入し、灌漑機能が失われた場合、町の基幹産業でもある農業に多大な被害を与える恐れがあるほか、ダムそのものが鳥崎八景の内の1つにもなっており、観光面においても影響が及ぶため、当該事業により山腹崩壊の拡大防止及び溪岸侵食に伴う不安定土砂の流出を抑制し、下流域の保全を図るため計画したものである。</p>			事業実施主体	北海道森林管理局 渡島森林管理署
主な事業内容	溪間工 3基				
主な保全対象	駒ヶ岳ダム				
総事業費	110,000千円				
位置図	縮尺 1：50,000				

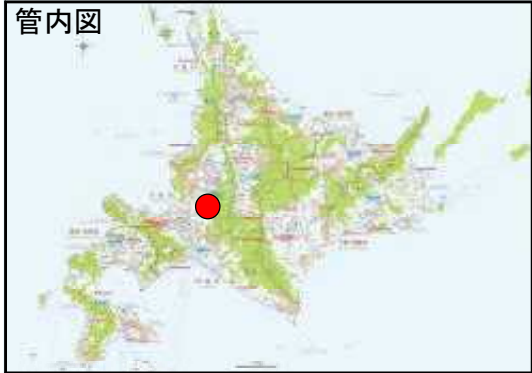
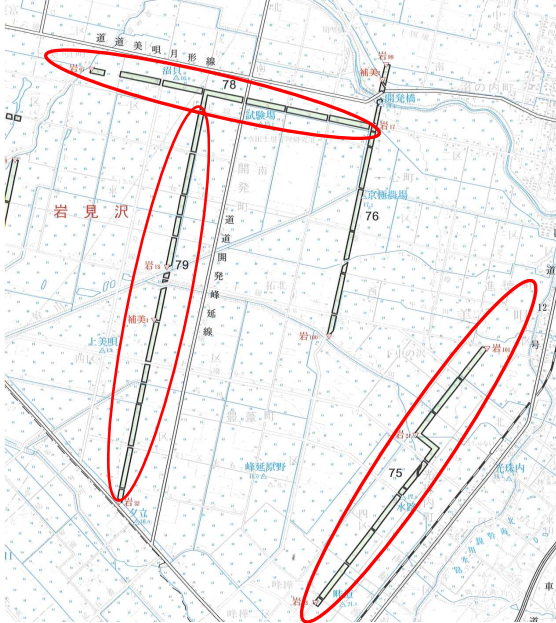
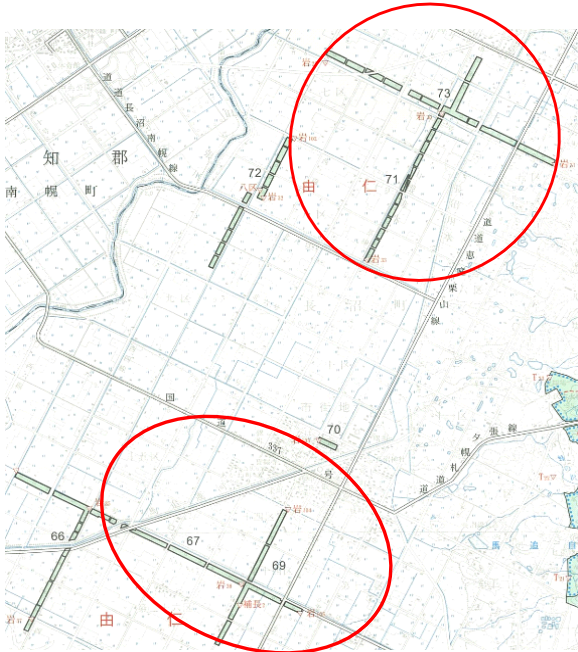
地区概要表

事業名	復旧治山（国有林）	事業計画期間	令和2年度（1年間）	事業実施地区名 （都道府県名）	鳥崎地区中流部 （とりさきちくちゅうりゅうぶ） （北海道）
事業目的	<p>当該箇所は、茅部郡森町鳥崎地区の鳥崎八景（景勝地が8カ所所在する）として風光明媚な観光名所にある溪流で、平成27年度の豪雨に伴う山腹崩壊、溪岸侵食により不安定土砂等が下流にある駒ヶ岳ダムに大量に流入し、溪流には不安定土砂が大量に堆積している状態である。直下には道道森町停車場線及び駒ヶ岳ダムが存在する。</p> <p>このまま放置した場合、山腹崩壊等の拡大及び不安定土砂等の流出により、直下の駒ヶ岳ダム（鳥崎八景の6カ所目）に流入し、灌漑機能が失われた場合、町の基幹産業でもある農業に多大な被害を与える恐れがあるほか、道道が通行不能になることより7カ所目の新鳥崎大橋と一番の見所でもある8カ所目の「上大滝」へのアクセスが不能になる等観光業への影響も出てくることより、当該事業により崩壊地の拡大及び土砂流出を抑制し、下流域の保全を図るため計画したものである。</p>			事業実施主体	北海道森林管理局 渡島森林管理署
主な事業内容	溪間工 1基				
主な保全対象	道道 120m、駒ヶ岳ダム				
総事業費	60,000千円				
位置図	縮尺 1 : 50,000				

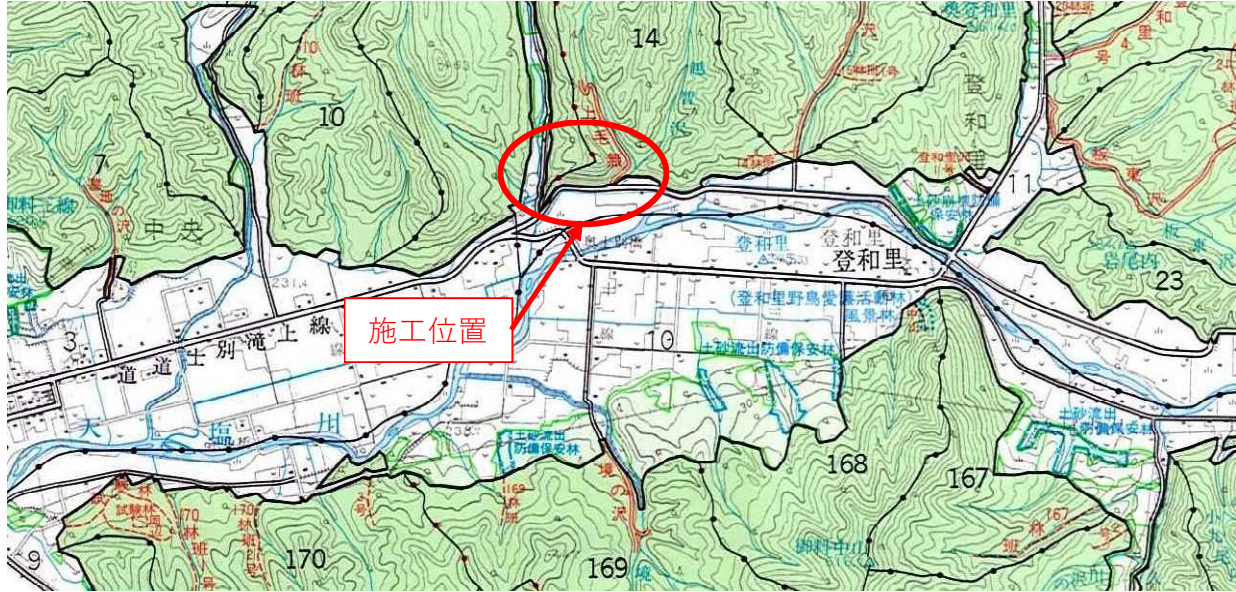
地区概要表

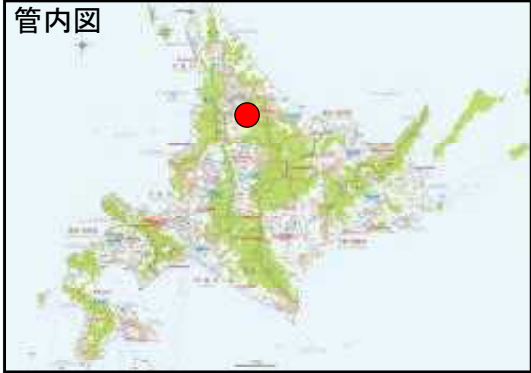
事業名	復旧治山（国有林）	事業計画期間	令和2年度（1年間）	事業実施地区名 （都道府県名）	美谷地区 （ピヤチク） （北海道）
事業目的	当該箇所は、久遠郡せたな町の美谷地区にある山腹で、平成30年度の豪雨災害に伴う山腹崩壊に伴う不安定土砂等が大量に堆積しており、直下には国道及び郵便局が存在する。 このまま放置した場合、山腹崩壊等の拡大及び不安定土砂等の流出により、下流の保全対象である国道及び郵便局に被害を与える恐れがある。 このため、当該事業により崩壊地の拡大及び土砂流出を抑制し、下流域の保全を図るため計画したものである。			事業実施主体	北海道森林管理局 渡島森林管理署
主な事業内容	山腹工 0.40ha				
主な保全対象	国道 50m、島歌郵便局				
総事業費	40,000千円				
位置図	縮尺 1 : 50,000				

地区概要表

事業名	防災林造成（国有林）	事業計画期間	令和2年度～令和5年度（4年間）	事業実施地区名 （都道府県名）	美唄・長沼地区 （びばい・ながぬまちく） （北海道）
事業目的	当地区は、美唄市及び夕張郡長沼町の耕作地帯に位置し、強風から農作物を守ることを目的に格子状に造成されている。 林分状況は主にヤチダモ人工林で植栽後60年以上経過しており、倒木や枯損木が発生し防風機能の低下が懸念されている状態にある。 今後、この人工林の防風効果を維持していくためには、早期に人工林の適切な管理や整備が必要なことから、森林整備による保安林機能の強化を図るため、当事業を計画した物である。			事業実施主体	北海道森林管理局 空知森林管理署
主な事業内容	本数調整伐 10.00 ha 地拵・植付 21.00 ha 防風柵設置 720 m 下刈 34.00 ha			管内図 	
主な保全対象					
総事業費	120,000千円				
位置図	縮尺 1 : 50,000			<div style="display: flex; justify-content: space-around;">   </div>	

地区概要表


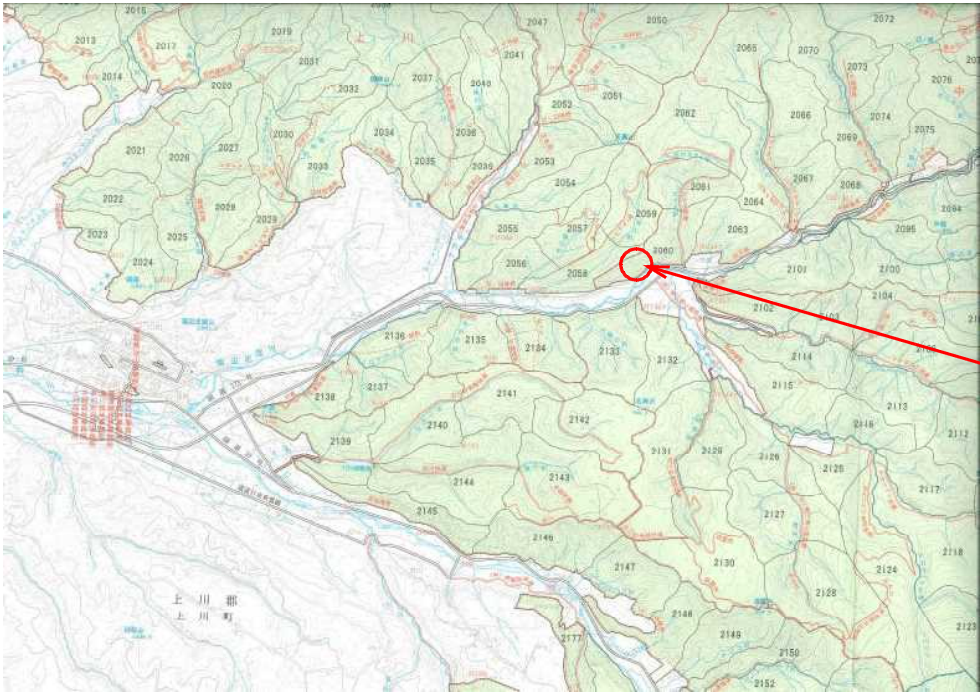
事業名	予防治山（国有林）	事業計画期間	令和2年度～令和3年度（2年間）	事業実施地区名 （都道府県名）	朝日（2014林班） （あさひ(2014りんぱん)） （北海道）
事業目的	<p>当計画地の朝日（2014林班）は平均傾斜35°以上の急峻な地形となっており、過去2箇所において岩塊崩落が発生している。露岩した箇所は風化の恐れもあり直下の市道は地域住民の生活道となっていることから、近接住民や自治体から対策を望む声や強い要望がある。</p> <p>当計画地は山腹崩壊危険地区として危険度Aの判定となっており、隣接する道道及び灌漑水路、畑へ被害が及ばぬよう、緊急に対策を講じるものである。</p>			事業実施主体	北海道森林管理局 上川北部森林管理署
主な事業内容	山腹工 2.63 ha				
主な保全対象	町道 800m、用排水路 800m、畑 3.00ha				
総事業費	121,000千円				
位置図	縮尺 1:50,000				
					



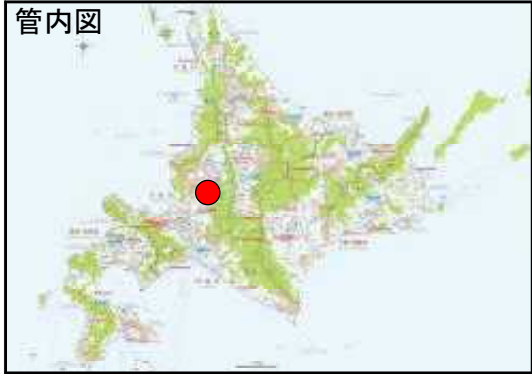
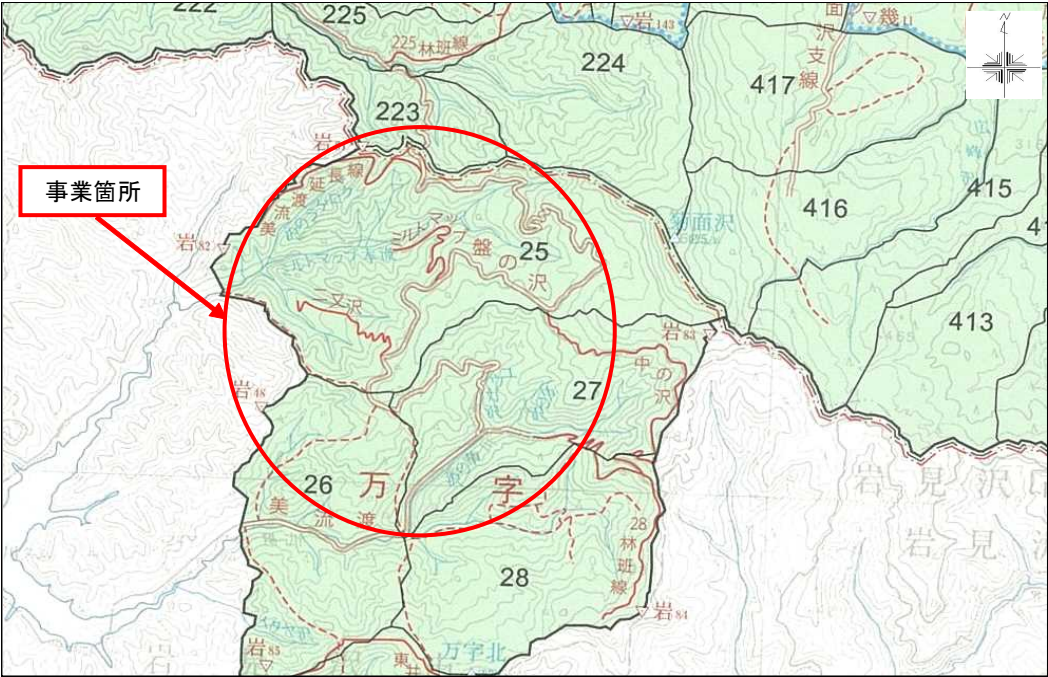
地区概要表

事業名	予防治山（国有林）	事業計画期間	令和2年度～令和4年度（3年間）	事業実施地区名 （都道府県名）	香深井 （かふかい） （北海道）
事業目的	当該箇所は、礼文島中央部に位置し、国有林直下に特別養護老人ホームや町道がある箇所である。今後の豪雨・融雪等により山腹斜面が崩壊した場合、これらの施設に甚大な被害を及ぼす恐れがあるため、当該事業により山腹斜面の安定を図り、直下の重要施設への被害を未然に防止するため計画したものである。			事業実施主体	北海道森林管理局 宗谷森林管理署
主な事業内容	山腹工 0.23ha			管内図 	
主な保全対象	特別養護老人ホーム、町道 200m				
総事業費	50,000千円				
位置図	縮尺 1：50,000				


地区概要表

事業名	予防治山（国有林）	事業計画期間	令和2年度～令和4年度（3年間）	事業実施地区名 （都道府県名）	中越地区 （なかこしちく） （北海道）
事業目的	当該箇所は、上川町より約12Km北東に位置し、直下にはJR石北線及び国道333号線、その下には旭川紋別自動車道が通過しており、上川～紋別方面間の重要な交通網となっている。 直近では、平成30年3月29日の暖気による急激な融雪により雪崩災害が発生、JR石北線の線路に流出し6日間運休の被害を与えたことより、災害関連緊急事業により対策工を実施しているが、JR北海道より当該箇所についても雪崩発生の危険性を指摘され、雪崩予防対策の要望が出された。 要望箇所は植生・地形ともに平成30年の雪崩被災箇所類似しており、直下にはJR石北線及び国道333号線も近接していることから、再び雪崩による被災を防止するべく今後の予防的対策として本事業を計画したものである。			管内図 	
	主な事業内容	雪崩防止工 4.50ha			
	主な保全対象	国道333号 50m、JR石北線 150m			
総事業費	110,000千円				
位置図	縮尺 1：50,000				

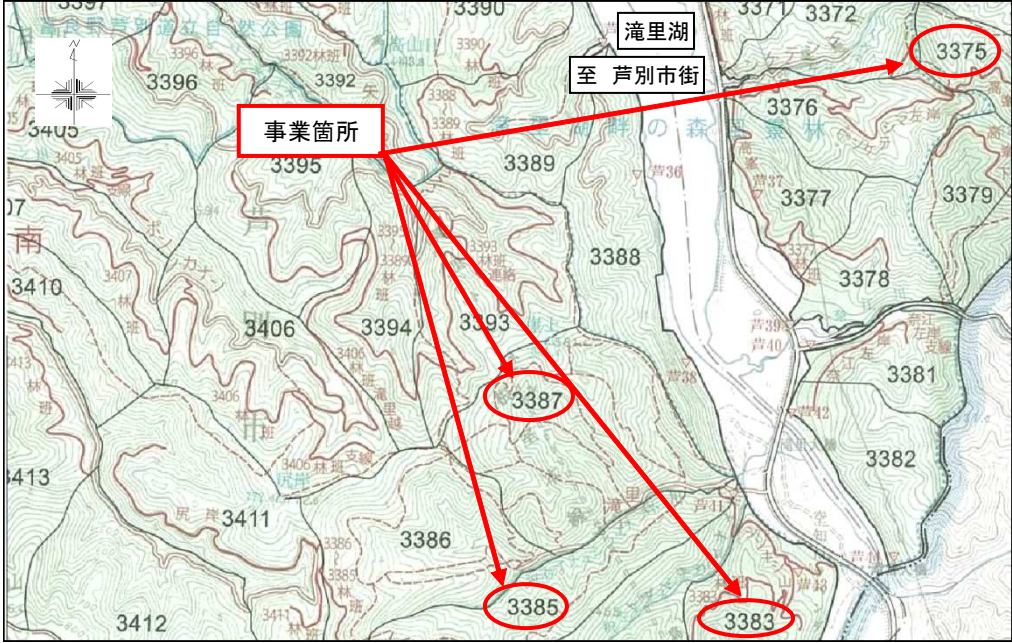
地区概要表

事業名	保安林整備（国有林）	事業計画期間	令和2年度（1年間）	事業実施地区名 （都道府県名）	岩見沢地区 （いわみざわちく） （北海道）
事業目的	当計画地は、岩見沢市東部に位置し、人工林が侵入木を含め過密であることから生育が著しく阻害されている状態である。今後、この人工林がさらに過密になると下層植生の生育を妨げ、降雨時に表土等の流出の恐れがあるため、早期に林内の照度を上げ下層植生の健全な生育を効果的に発揮させるため、森林整備による保安林機能の強化を図る。			事業実施主体	北海道森林管理局 空知森林管理署
主な事業内容	つる切 50.00ha 除伐 30.00ha 下刈り 25.00ha			管内図 	
主な保全対象					
総事業費	10,750千円				
位置図	縮尺 1 : 50,000				


地区概要表

事業名	保安林整備（国有林）	事業計画期間	令和2年度（1年間）	事業実施地区名 （都道府県名）	芦別地区 （あしべつちく） （北海道）
事業目的	当計画地は、空知川の支流域に位置し、人工林が侵入木を含め過密であること、及び植栽木に蔓が絡まり、植栽木の生育が著しく阻害されている状態である。今後、この人工林がさらに過密になると下層植生の生育を妨げ、降雨時に表土等の流出の恐れがあるため、早期に林内の照度を上げ下層植生の健全な生育を効果的に発揮させるため、森林整備による保安林機能の強化を図る。			事業実施主体	北海道森林管理局 空知森林管理署
主な事業内容	つる切 50.00ha 除伐 30.00ha 下刈り 25.00ha				
主な保全対象					
総事業費	12,150千円				

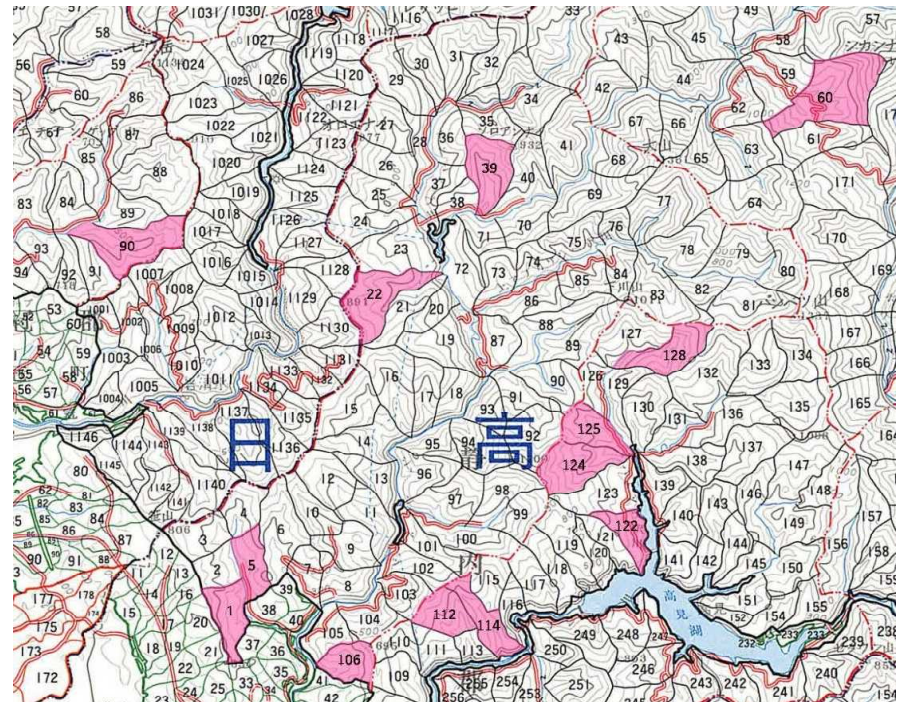
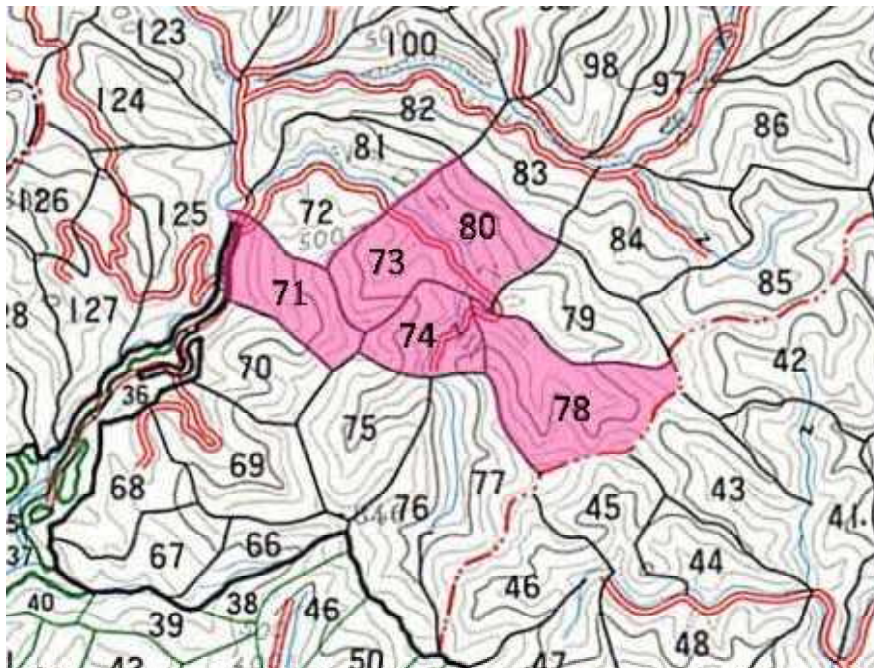
位置図	縮尺 1 : 50,000
-----	---------------



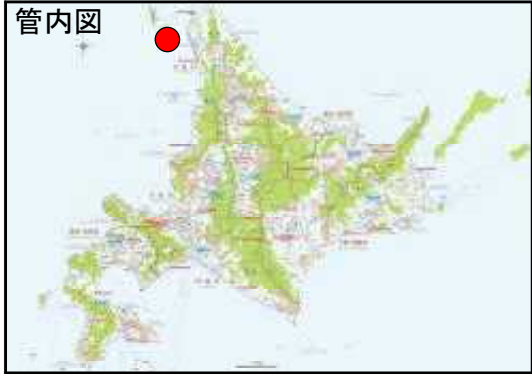
地区概要表

事業名	保安林整備（国有林）	事業計画期間	令和2年度（1年間）	事業実施地区名 （都道府県名）	日高南部 （ひだかなんぶ） （北海道）
事業目的	当該計画地は、日高郡新ひだか町の静内川流域及び浦河郡浦河町の元浦川流域に位置する人工林及び育成天然林である。 当該箇所では、進入木や蔓茎類により造林木が被圧された林分ならびに造林木等の過密化による成長不良と下層植生の消滅等、その生育が著しく阻害された状況にあって、現状を放置することは造林木の枯死や表土の流出等保安林機能の低下につながる恐れがあることから、保安林機能の適切な維持管理を目的として保安林整備事業を計画するものである。			事業実施主体	北海道森林管理局 日高南部森林管理署
主な事業内容	つる切 86.52ha、本数調整伐 50.10ha				
主な保全対象					
総事業費	20,000千円				

位置図 縮尺1：200,000





地区概要表

事業名	保安林整備（国有林）	事業計画期間	令和2年度～令和6年度（5年間）	事業実施地区名 （都道府県名）	利尻地区 （りしりちく） （北海道）
事業目的	当地区は稚内市から南西に約40km、利尻島に位置し、漁業と観光が盛んな地域であり、水源かん養保安林に指定されている。 対象地は最北沿岸地域ということで、風の影響が強く、放置が続けば、保安林機能の低下を招く恐れがあるため、保安林機能の強化を図る観点から、地拵・植付及び保育を計画することとした。			事業実施主体	北海道森林管理局 宗谷森林管理署
主な事業内容	下刈11.03ha、本数調整伐3.85ha、根踏0.44ha			管内図 	
主な保全対象					
総事業費	38,400千円				
位置図	縮尺 1 : 50,000				

地区概要表

事業名	保安林整備（国有林）	事業計画期間	令和2年度～令和6年度（5年間）	事業実施地区名 （都道府県名）	礼文地区 （れぶんちく） （北海道）
事業目的	<p>当地区は稚内市の西方に約60km、礼文島に位置し、漁業と観光が盛んな地域であり、水源かん養保安林に指定されている。 対象地は四方を海に囲まれているため、強風の影響を受けやすく、未立木地・疎林となっており、保安林としての機能を十分に発揮できない状況にある。 放置が続けば、保安林機能の低下を招く恐れがあるため、保安林機能の強化を図る観点から、地拵・植付及び保育を計画することとした。</p>			事業実施主体	北海道森林管理局 宗谷森林管理署
主な事業内容	地拵1.33ha、植付1.33ha、下刈12.30ha				
主な保全対象					
総事業費	16,500千円				
位置図	縮尺 1：50,000				
					

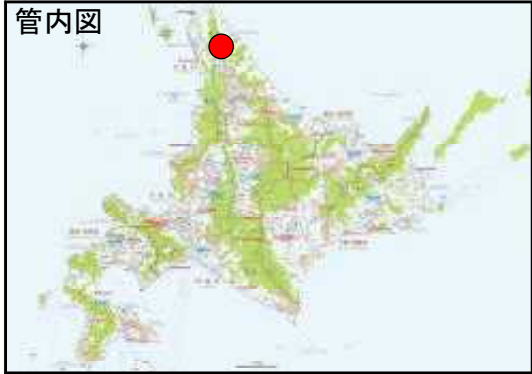

地区概要表

事業名	保安林整備（国有林）	事業計画期間	令和2年度～令和6年度（5年間）	事業実施地区名 （都道府県名）	緑地区 （みどりちく） （北海道）
事業目的	当地区は稚内市の市街地に隣接しており、干害防備保安林及び保健保安林に指定されている。対象地は恒常的に風が強く、後継樹は生育できず、その大部分は未立木地となっており、保安林としての機能を十分に発揮できない状況にある。未立木地の解消及び保安林機能の強化を図る観点から、保育を計画することとした。			事業実施主体	北海道森林管理局 宗谷森林管理署
主な事業内容	下刈 1.59ha			管内図 	
主な保全対象					
総事業費	1,000 千円				
位置図	縮尺 1：50,000				


地区概要表

事業名	保安林整備（国有林）	事業計画期間	令和2年度～令和6年度（5年間）	事業実施地区名 （都道府県名）	猿払地区 （さるふつちく） （北海道）
事業目的	<p>当地区は猿払村に位置し、オホーツク海に面した漁業・酪農が盛んな地域であり、防風保安林に指定されている。 対象地は海岸線に近く、海側からの強い風と潮による影響を受け、未立木地となっており、保安林としての機能を十分に発揮できない状況にある。 当該保安林には農地が隣接しており、防風効果をより発揮させるため、地拵・植付及び保育を計画することとした。</p>			事業実施主体	北海道森林管理局 宗谷森林管理署
主な事業内容	地拵1.35ha、植付1.35ha、下刈12.61ha			管内図 	
主な保全対象					
総事業費	93,000 千円				
位置図	縮尺 1 : 50,000				
					



地区概要表

事業名	保安林整備（国有林）		事業計画期間	令和2年度～令和6年度（5年間）		事業実施地区名 （都道府県名）	シュウマル地区 （しゅうまるちく） （北海道）	
事業目的	<p>当地区は中頓別町の南西10kmに位置し、土砂流出防備保安林に指定されている。 対象地の山頂付近は更新困難地となっており、生育木の成長が阻害されると表土等流出の恐れがあり、周辺地域に影響を及ぼすことが懸念されるため、早期に林地造成を図るものである。 当該箇所は笹地なため、放置が続けば保安林機能を発揮することができない状況にあり、保安林機能をより発揮させるため、保育を計画することとした。</p>					事業実施主体	北海道森林管理局 宗谷森林管理署	
主な事業内容	下刈0.50ha					管内図 		
主な保全対象								
総事業費	500千円							
位置図	縮尺 1：50,000							

地区概要表

事業名	保安林整備（国有林）		事業計画期間	令和2年度～令和6年度（5年間）		事業実施地区名 （都道府県名）	枝幸地区 （えさしちく） （北海道）	
事業目的	<p>当地区は枝幸町から南方に約10km、オホーツク海に面する海岸線に沿った位置にあり、防風保安林に指定されている。 対象地の周辺には海側に国道が走り、山側には農地が広がっており、防風保安林としての機能を維持・強化するため、保育を計画することとした。</p>					事業実施主体	北海道森林管理局 宗谷森林管理署	
位置図								
管内図								
主な事業内容	下刈外 12.87ha							
主な保全対象								
総事業費	6,080 千円							
位置図	縮尺 1 : 50,000							

地区概要表

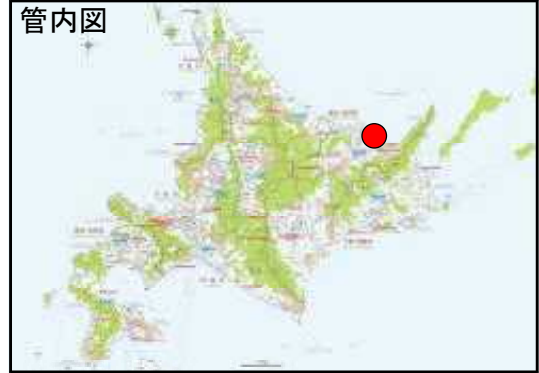
事業名	保安林整備（国有林）	事業計画期間	令和2年度～令和6年度（5年間）	事業実施地区名 （都道府県名）	山白地区 （やまうすちく） （北海道）	
事業目的	<p>当地区は枝幸町から南方に約15km、オホーツク海に面する海岸線に沿った位置にあり、防風保安林に指定されている。 対象地の周辺には海側に国道が走り、山側には農地が広がっており、防風保安林としての機能を維持・強化するため、保育を計画することとした。</p>			事業実施主体	北海道森林管理局 宗谷森林管理署	
主な事業内容	下刈 9.78ha				 <p>管内図</p>	
主な保全対象						
総事業費	3,500千円					
位置図	縮尺 1：50,000					
						

地区概要表

事業名	保安林整備（国有林）	事業計画期間	令和2年度（1年間）	事業実施地区名 （都道府県名）	北見地区 （きたみちく） （北海道）
事業目的	<p>当計画地は、北海道北見市街から北西に位置する独立峰の仁頃山に所在しており、寒風雪等による気象条件が厳しく荒廃森林が多いことから、保安林の機能強化を図るため植栽等の森林整備を実施することが必要な箇所である。</p> <p>このまま放置を続けると、下層植生の消滅によって土砂が流出し、下流にある農業用ダム（豊里ダム）が被害を受け、水源かん養及び土砂流出の保安林機能が著しく低下してしまう。</p> <p>また、当計画地一円は水資源の安定供給及び自然環境の維持・保全等に対し公益的機能を高度に発揮させることが重要とされていることから、早急な森林整備を目的として計画したものである。</p>			事業実施主体	北海道森林管理局 網走中部林管理署
主な事業内容	植付、地拵、下刈等 1.10ha				
主な保全対象					
総事業費	5,000 千円				
位置図	縮尺 1 : 50,000				

地区概要表

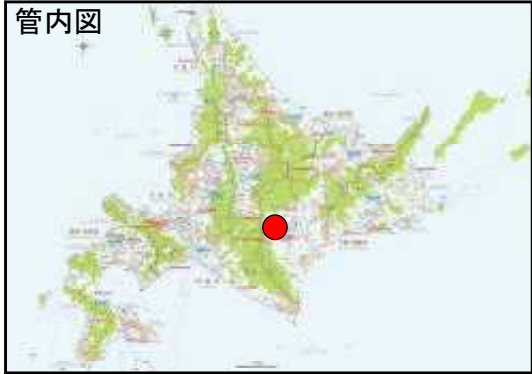
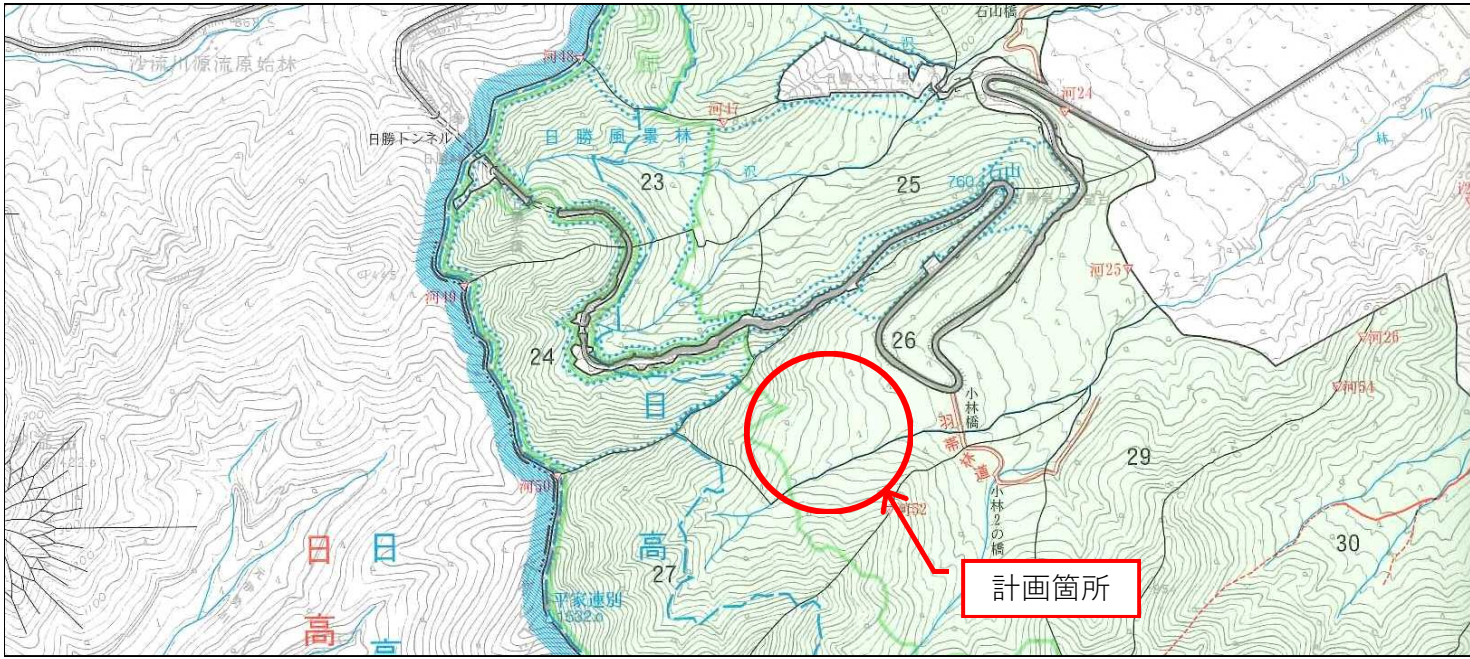
事業名	保安林整備（国有林）	事業計画期間	令和2年度～令和6年度（5年間）	事業実施地区名 （都道府県名）	小清水地区 （こしみずちく） （北海道）
事業目的	<p>当地区は小清水町に位置しており、オホーツク海に面した漁業・農業が盛んな地域である。当該潮 害防備保安林は、春先の斜里岳下ろしや冬のオホーツク海からの潮風等の強風から長年に亘り農地等 を保全してきた。 防風保安林は密植箇所もあり、樹木の成長に伴い樹冠のうっ閉が顕著になってきていることから本 数調整伐を実施し森林を健全に維持するものである。 また、未立木地に植え付けを実施し防風林帯の造成を図るため計画した。</p>			事業実施主体	北海道森林管理局 網走南部森林管理署
主な事業内容	新植7.23ha、地拵7.23ha、補植3.91ha、本数調整伐23.0ha				
主な保全対象					
総事業費	98,500千円				



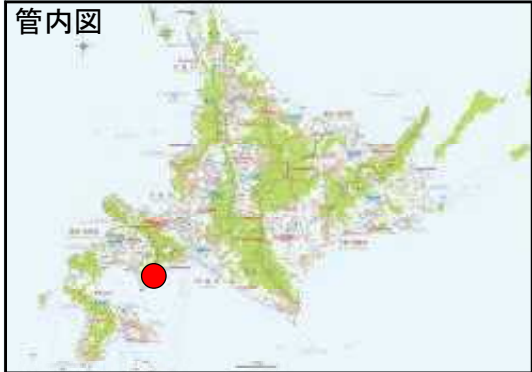
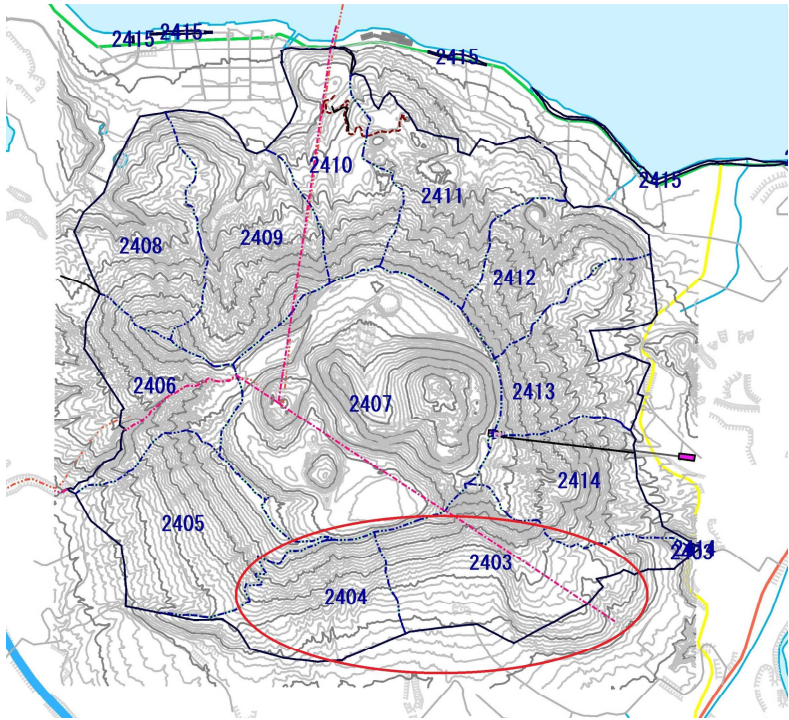

位置図 縮尺 1 : 50,000



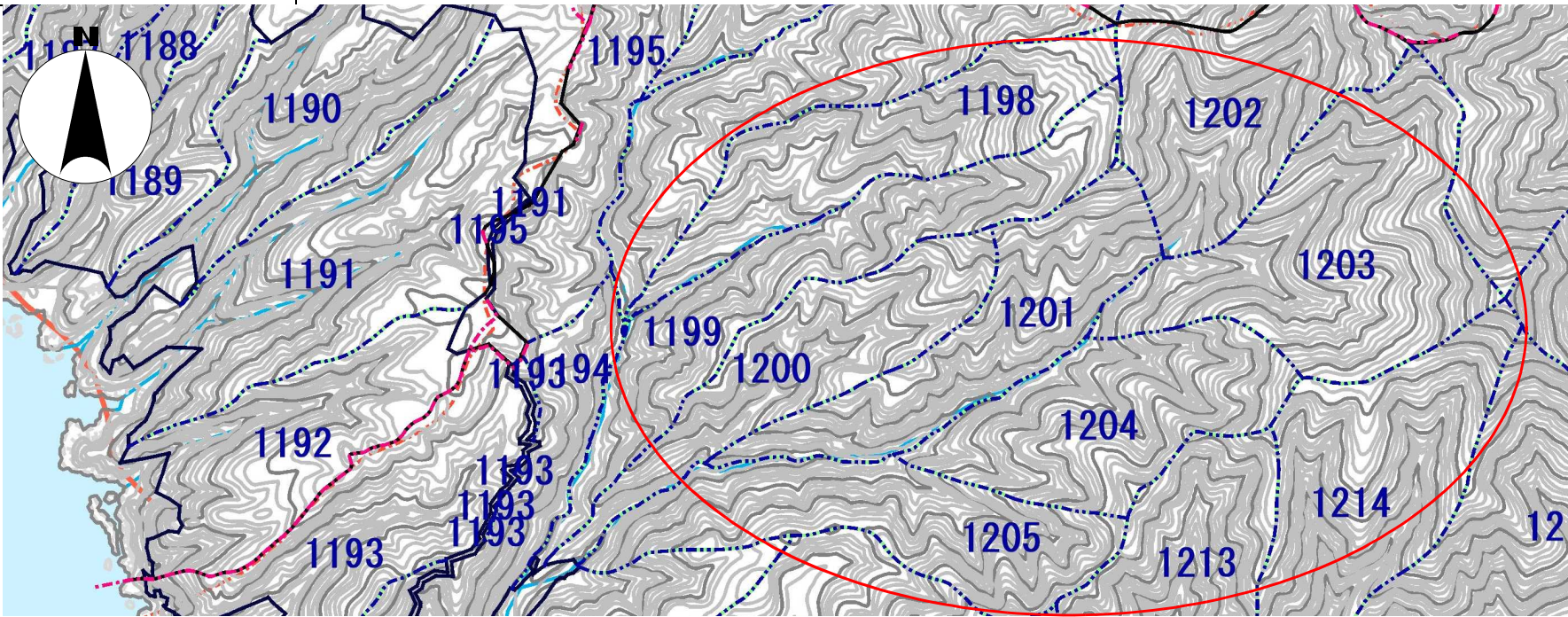
地区概要表

事業名	保安林整備（国有林）	事業計画期間	令和2年度～令和6年度（5年間）	事業実施地区名 （都道府県名）	日勝峠 （にっしょうとうげ） （北海道）
事業目的	<p>当該箇所は上川郡清水町西部に位置する日高山脈東斜面の標高800m付近の森林である。計画地一帯は強風、寒冷な気象条件下のため以前より未立木地となっており、これまでも継続的に森林復旧を試みてきたが未だ完全な成林には至っていないことから、平成25年度に策定した全体計画に基づき、計画的に保安林整備を進めているところである。</p> <p>一方で当該箇所は国道274号に近接していること、また清水町の飲用・農用水源として生活基盤を支える小林川の流域であることから、土砂流出防止や水源のかん養機能の高度な発揮が求められる場所である。</p> <p>このため、早期に未立木地の森林復旧を図り、保安林機能を高める必要があることから本事業を計画したものである。</p>			事業実施主体	北海道森林管理局 十勝西部森林管理署
主な事業内容	植付7.00ha、地拵7.00ha、下刈60.00ha、防風柵700基 外			管内図 	
主な保全対象					
総事業費	150,000千円				
位置図	縮尺 1 : 50,000				

地区概要表

事業名	保安林整備（国有林）	事業計画期間	令和2年度（1年間）	事業実施地区名 （都道府県名）	伊達地区 （だてちく） （北海道）	
事業目的	当該箇所は伊達市の有珠山南面に位置し、人工林がつる類・侵入木の繁茂に成長を阻害されており、水源かん保安林としての機能が低下している状況にある。現状のまま放置すれば、表土の流出等による周辺地域への影響が懸念されることから、植栽木の健全な生育を効果的に促進させるため、つる切り・除伐を実施し、保安林機能を発揮させるものである。			事業実施主体	北海道森林管理局 後志森林管理署	
主な事業内容	つる切り・除伐 3.02ha				管内図 	
主な保全対象						
総事業費	650 千円					
位置図	縮尺 1 : 50,000					

地区概要表

事業名	保安林整備（国有林）	事業計画期間	令和2年度（1年間）	事業実施地区名 （都道府県名）	岩内地区 （いわないちく） （北海道）
事業目的	当該箇所は古宇郡泊村の北西部を流れる茂岩川本流上流に位置し、人工林がつか類・侵入木の繁茂により成長を阻害されており、水源かん保安林としての機能が低下している状況にある。現状のまま放置すれば、表土の流出等による周辺地域への影響が懸念されることから、植栽木の健全な生育を効果的に促進させるため、つか切り・除伐を実施し、保安林機能を発揮させるものである。			事業実施主体	北海道森林管理局 後志森林管理署
主な事業内容	除伐 78.99 ha				
主な保全対象					
総事業費	20,400千円				
位置図	縮尺 1 : 50,000				
					



地区概要表

事業名	保安林整備（国有林）	事業計画期間	令和2年度～令和10年度（9年間）	事業実施地区名 （都道府県名）	水堀地区 （みずほりちく） （北海道）
事業目的	<p>当該地区は渡島半島南西部檜山管内の日本海に面し、後方には集落及び耕作地が広がっている。明治初期の乱伐により、厳しい季節風で森林が衰退し砂漠化が進んだことから、背後にある水堀地区の田畑の一部が不毛地帯となる被害が発生した。このため、昭和10年より緑化事業が着手され、飛砂による被害が改善することとなった。</p> <p>保安林として地域を保全することにあわせて、地元住民、児童・生徒を対象とした森林教室等を実施し、海岸防災林の重要性等を学習する場としても広く利用されており、地域住民の関心も強く、残地及び裸地の早期復旧や、恒久的に飛砂防備保安林の機能を発揮するための森林造成が求められている。このことから、砂坂海岸林全体計画に基づき、本数調整伐等により植栽木の適正な密度管理を行い、針広混交林に誘導し整備するものである。</p>			事業実施主体	北海道森林管理局 檜山森林管理署
主な事業内容	本数調整伐45.30ha、植栽工4.66ha、防風柵工1,390基、管理作業道修繕2.18ha				
主な保全対象					
総事業費	221,000千円				
位置図	縮尺 1：50,000				
					