

図面は、国有林野施業実施計画樹立に当たり作成したものです。施業に関する情報を示したものであり、境界の確認、現時点の情報（法令等）については、関係機関及び担当者へお問い合わせください。

<人工林（上木カラマツ、下木アカエゾマツの複層林）例>

⑧ ① ろ ② ③ ④ ⑤ ⑥ ⑦ (水) ↑カ56/ア13 <3>	① 小班名	ろ小班
	② 法令、契約等	水源かん養保安林
	③ 林種林層	人工林複層林
	④ 樹種	カラマツ（上層）、アカエゾマツ（下層）
	⑤ 林齢	カラマツ（56年）、アカエゾマツ（3年）
	⑥ 層区分	二段林
	⑦ 施業群（機能類型：水源涵養タイプのみ）	複層林施業群（人工造林型複層林施業）
	⑧ 機能類型	水源涵養タイプ

<人工林（トドマツの単層林）例>

は ↑ト38 <1>	は小班
	法令なし又は林班共通表示
	人工林単層林
	トドマツ
	38年
	単層林
	通常伐期施業群
	水源涵養タイプ

<人工林（その他針葉樹の単層林）例>

に ↑45 <1>	に小班
	法令なし又は林班共通表示
	人工林単層林
	その他針葉樹
	45年
	単層林
	通常伐期施業群
	水源涵養タイプ

<育成天然林（針葉樹林）例>

ほ (水) Aト116土	ほ小班
	法令なし又は林班共通表示
	育成天然林（主要樹種トドマツ）
	針葉樹林
	116年
	単層林
	—
	山地災害防止タイプ（土砂流出・崩壊防備エリア）


「気」表示の場合は、山地災害防止タイプ（気象害防止エリア）

<天然林（広葉樹林）、複数の法令制限のある森林 例>



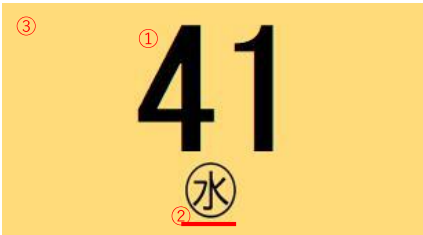
と小班
保安林：水源かん養保安林、保健保安林 公園等：道立自然公園普通地域、鳥獣保護区
天然性林（広葉樹林）
広葉樹林
145年
—
—
森林空間利用タイプ

<林地以外（その他貸地） 例>



① 小班名（カタカナ）	イ小班
② 林地以外の土地の区分を表示	その他貸地
③ 機能類型	水源涵養タイプ

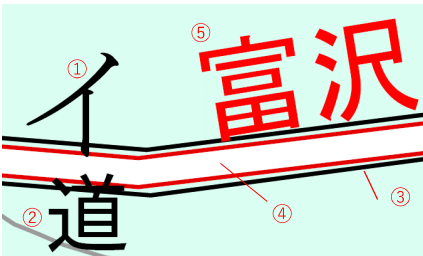
<同一林班内の小班全てに同じ法令制限がある場合の例>



① 林班名	41林班
② 法令、契約等	水源かん養保安林
③ 機能類型	自然維持タイプ

※ 林班下の法令、契約等は林班内の小班全てで共通している場合にまとめて表示される。
この時、小班下には、法令、契約等の表示はされない。

<林道標記>



① 小班名	イ小班
② 附帯地等名称	林道敷・林道敷（林業専用道）
③ 小班区画	
④ 林道敷・林道敷（林業専用道）	
⑤ 林道・林業専用道名	富沢林道

<担当区名と国有林名標記>

① 愛別
② 徳星

① 担当区名称（赤文字）	愛別
② 国有林名称（青文字）	徳星

<境界点と境界点名称>



① 境界標の表示	石標
② 境界標の名称表示	五四

森林情報

林種 林相等	人工林	育成単層林	↑	針葉樹林		
			♀	広葉樹林		
		育成複層林	↑	針葉樹林		
			♀	広葉樹林		
	天然林	育成天然林	△	針葉樹林		
			⊖	広葉樹林		
		天然生林	△	針葉樹林		
			♀	広葉樹林		
	樹種	ト		トドマツ		
		エ		エゾマツ		
		アエ		アカエゾマツ		
		カ		カラマツ		
		ゲ		グイマツ		
		ゲF		グイマツF1		
		スギ		スギ		
		スト		ストローブマツ		
		アカ		アカマツ		
				上記以外の樹種 (N)	人工林・ 天然林記号	
				上記以外の樹種 (L)		
		伐		伐採跡地 (人伐/天伐)		
未		未立木地				

機能類型 (区分ごとに 彩色等)	タ 害 山 イ 防 地 止 災	土	土砂流出・崩壊防備エリア
		気	気象害防止エリア
	水 源 涵 養 タ イ プ	<1>	通常伐期施業群
		<2>	長伐期施業群
		<3>	複層林施業群 (人工造林型複層林施業)
		<4>	複層林施業群 (混交林施業)
		<5>	天然林・その他施業群 (択伐型育成天然林施業)
		<6>	天然林・その他施業群 (択伐型天然生林施業)
		<7>	特定地域施業群
		<8>	複層林施業群 (天然更新型複層林施業)
		<9>	天然林・その他施業群 (複層林型育成天然林施業)
			自然維持タイプ
			森林空間利用タイプ
法 指 定 等	保 安 林	水	水源かん養保安林
		土	土砂流出防備保安林
		崩	土砂崩壊防備保安林
		ひ	飛砂防備保安林
		風	防風保安林
		害	水害防備保安林
		汐	潮害防備保安林
		干	干害防備保安林
		雪	防雪保安林
		む	防霧保安林
		な	なだれ防止保安林
		石	落石防止保安林
		火	防火保安林
		魚	魚つき保安林
		航	航行目標保安林
		健	保健保安林
		致	風致保安林



法 指 定 等	公 園 等	国 立 公 園	立 _ト	特別保護地区	
			立 ₁	第一種特別地域	
			立 ₂	第二種特別地域	
			立 ₃	第三種特別地域	
			立	普通地域	
			国 定 公 園	定 _ト	特別保護地区
				定 ₁	第一種特別地域
				定 ₂	第二種特別地域
				定 ₃	第三種特別地域
		定		普通地域	
		道 立 自 然 公 園	公 ₁	第一種特別地域	
			公 ₂	第二種特別地域	
			公 ₃	第三種特別地域	
			公	普通地域	
		自 然 環 境 保 全 地 域	原	原生自然環境保全地域	
			環 _ト	自然環境保全地域特別地区	
			環	自然環境保全地域普通地区	
			全 _ト	道自然環境保全地域特別地区	
			全	道自然環境保全地域普通地区	
			そ の 他 法 指 定	保地	保安施設地区
		砂		砂防指定地	
		ぼ		地すべり等防止法に基づくぼた山崩壊防止区域	
		史		史跡名勝天然記念物	
		史 _ト		特別史跡名勝天然記念物	
		鳥 _ト		鳥獣保護区特別保護区	
		鳥		鳥獣保護区	
		風 _チ		都市計画法に基づく風致地区	
		傾		急傾斜地崩壊防止法に基づく急傾斜地崩壊危険区域	
母	種苗法に基づく育種又は普通母樹・母樹林				
母 _ト	種苗法に基づく特別母樹・特別母樹林				
都	都市緑地法に基づく特別緑地保全地区				
歴 _ト	古都保存法に基づく歴史的風土特別保存地区				
世	世界遺産				
回	緑の回廊				







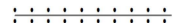

















森林情報

レクリエーションの森	自然休養林	休カ	自然観察教育ゾーン
		休シ	森林スポーツゾーン
		休ヤ	野外スポーツゾーン
		休フ	風景ゾーン
		休タ	風致探勝ゾーン
	教	自然観察教育林	
	森	森林スポーツ林	
	野	野外スポーツ地域	
	景	風景林	
	探	風致探勝林	
	レ	その他レクリエーションの森	
	契約等	分育	分収育林契約に基づく分収林
		分造	分収造林契約に基づく分収林
		普共	普通共用林野
ア共		アイヌ施策推進法に基づくアイヌ共用林野	
薪共		薪炭共用林野	
放共		放牧共用林野	
精		精英樹保護林	
遺		遺伝子保存林	
展		展示林	
試		試験地	
困		更新困難地	
検		検定林	
指		施業指標林	
争		係争地	
帯		保護樹帯	
モ		モデル林	
ふ		ふれあいの森	
遊		遊々の森	
文		木の文化を支える森	

契約等	貢	社会貢献の森	
	活	多様な活動の森	
	巨	巨樹・巨木	
	プ	モデルプロジェクト	
	次	次代検定林	
	取	樹木採取区	
	畔	溪畔林	
保護林	生ホ	森林生態系保護地域	保存地区
	生リ		利用地区
	群ホ	生物群集保護林	保存地区
	群リ		利用地区
	希	希少個体群保護林	

森林情報（林地以外の土地の区分等）

附帯地等	苗	苗畑敷
	穂	採穂園敷
	種	採種園敷
	建	建物敷
	貯	貯木場敷
	防	防火線敷
	区	区画線敷
	道	林道敷・林道敷（森林作業道）
	作	作業道敷
	歩	歩道敷
	設	レクリエーションの森施設敷
		林道敷（林業専用道）
		作業道敷
貸地	耕	農耕用地
	鋤	鋤業用地
	道	道路用地
	水	水路用地
	電	電気事業用地
	学	学校用地
	温	温鉱泉用地
	牧	採草放牧地
	貸建	建物用地
	レ	レクリエーションの森施設貸付地
	貸	その他貸地
雑地	陰	耕地ひ陰地
	岩	岩石地
	崩	崩壊地
	荒	荒廃地
	湿	湿地
	草	草生地

雑地	高	高山帯	
	泉	鉱泉ゆう出地	
	池(沼)	池沼	
	水路	水路敷	
	沢	沢敷	
	鋤	その他雑地	
その他ライン		索道	
		トンネル出入口	
		トンネル通路部	
		橋高架部	
		防火線	
		水涯線	
		送電線	
	管轄区界		森林管理署界
			担当区界
	行政区画界		総合振興局界・振興局界
			市町村・指定都市区界
	界		森林計画区界
			林班界
			小班界
			例：境界点の表示
界		石標	
		コンクリート標	
		金属標	
		合成樹脂標、塩化ビニール標	
		天然岩石標	
		木標（小木標含む）	
		立木標	
		無標	
		予備標	

森林情報（林地以外の土地の区分等）

基準点		三角点
		水準点
		図根点
		空中図根点
		パスポイント
		その他基準点
副記号		森林管理局
		森林管理署
		森林事務所
その他記号等		等高線（計曲線）
		等高線（主曲線）
		崩壊地
	地名	担当区名称
	地名	国有林名称
内図郭及び外図郭		方位（真北）と磁北の傾き
		方位
		座標値
	第●●公共座標系	平面直角座標系番号
	-216 km 	平面直角座標 X座標 単位：km
	 12 km	平面直角座標 Y座標 単位：km