
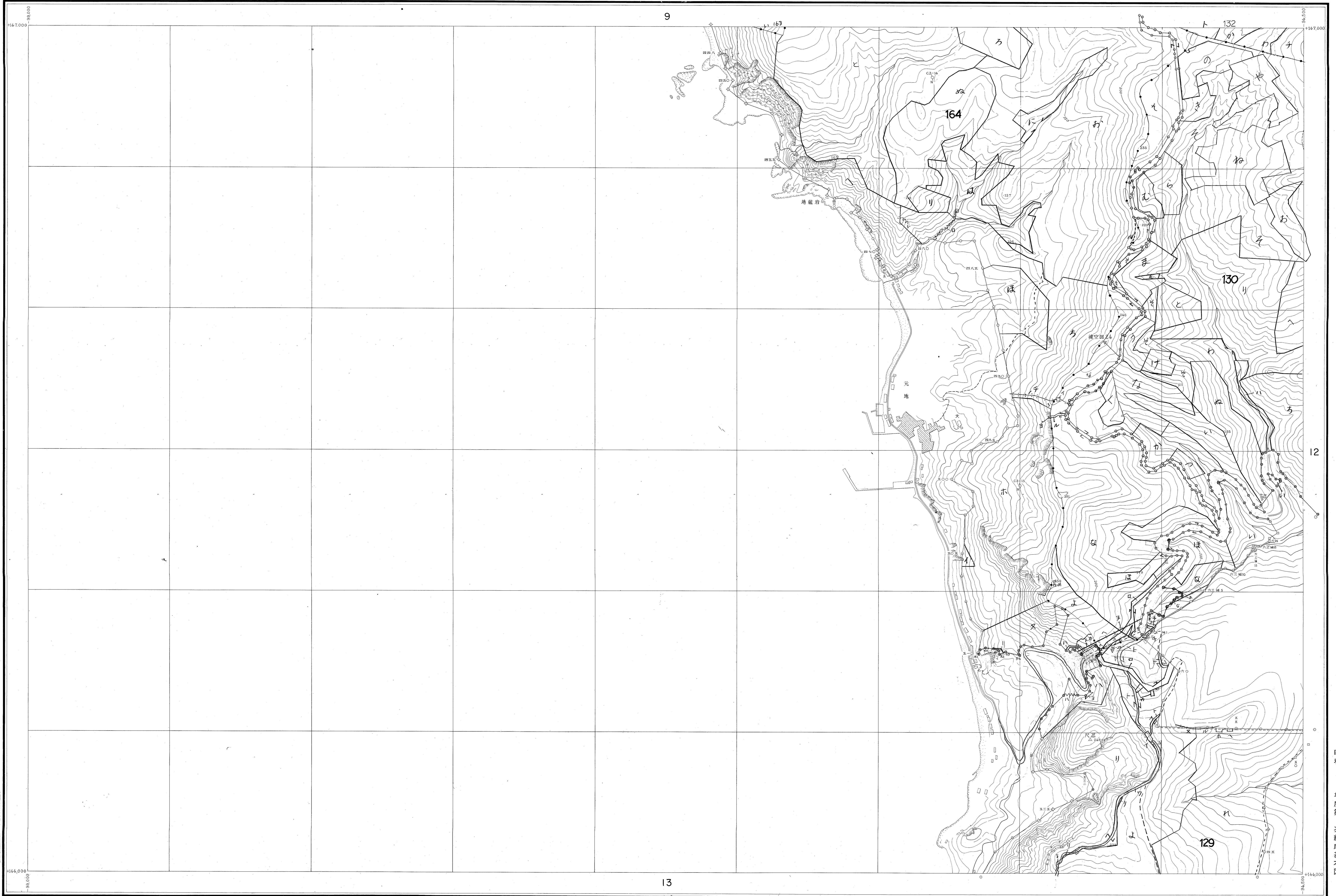


宗谷森林計画区  
宗谷森林管理署基本図

稚内II


公共原典 第12系



昭和  
年度第  
次編成基本図

稚内II (全86)

1:5,000



昭和三十九年測量

- |     |     |
|-----|-----|
| (2) | (1) |
|-----|-----|
- (1) 昭和三十八年六月撮影空中写真(山-325 C2 II-12)  
(2) 昭和三十八年六月撮影空中写真(山-325 C3 II-16)
  - 図化方法 ケルシュプロッター

北海道森林管理局