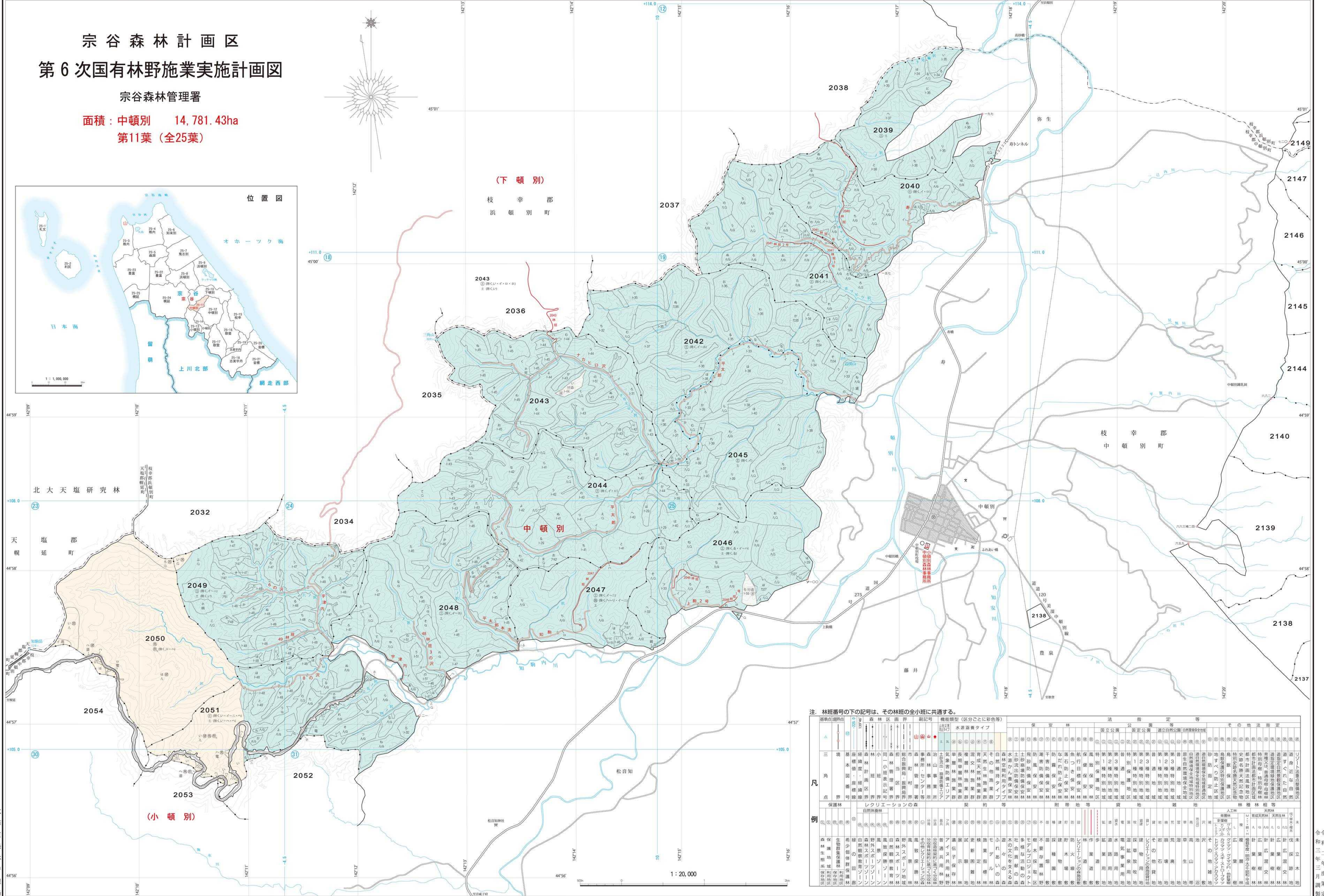
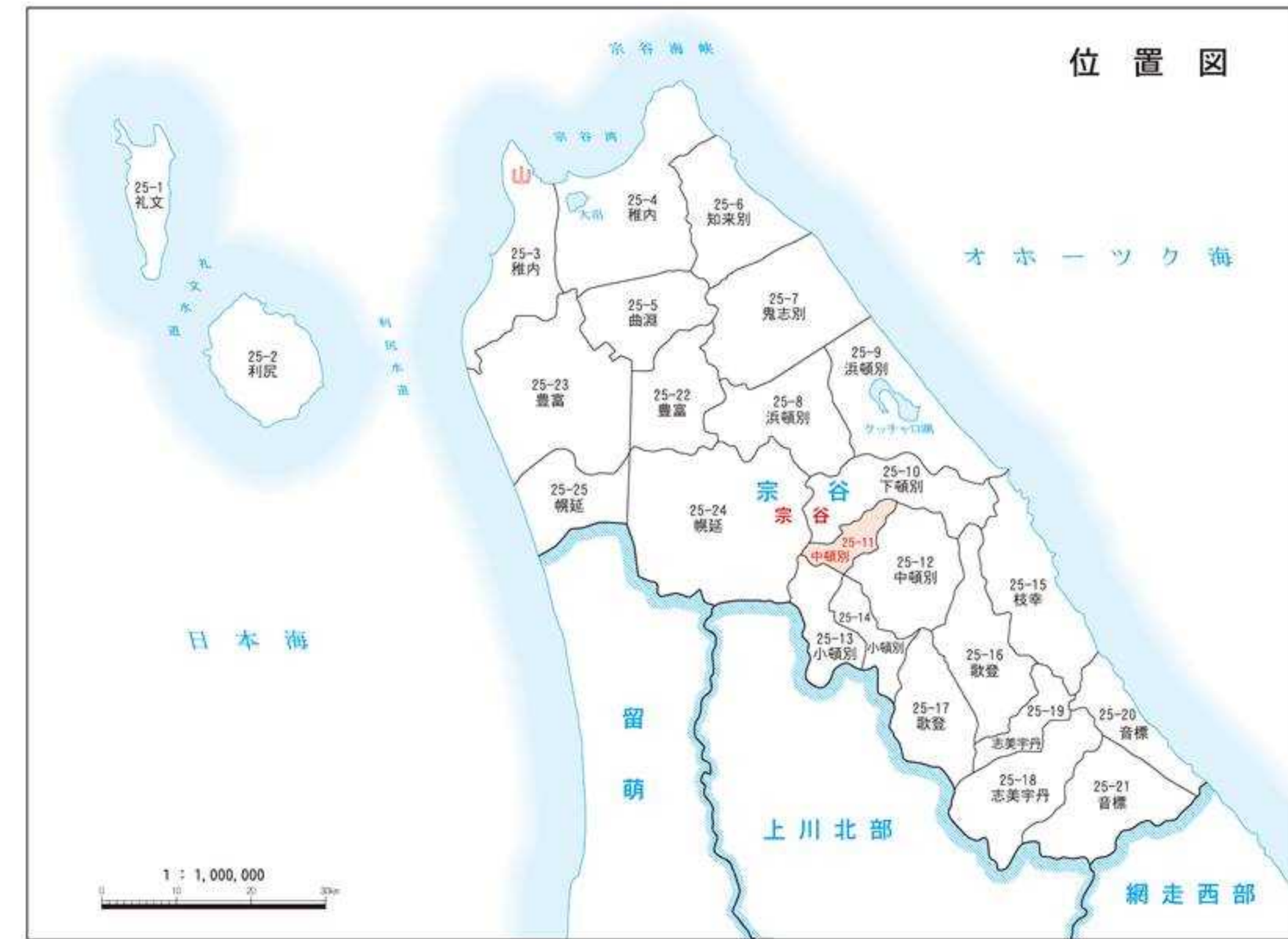
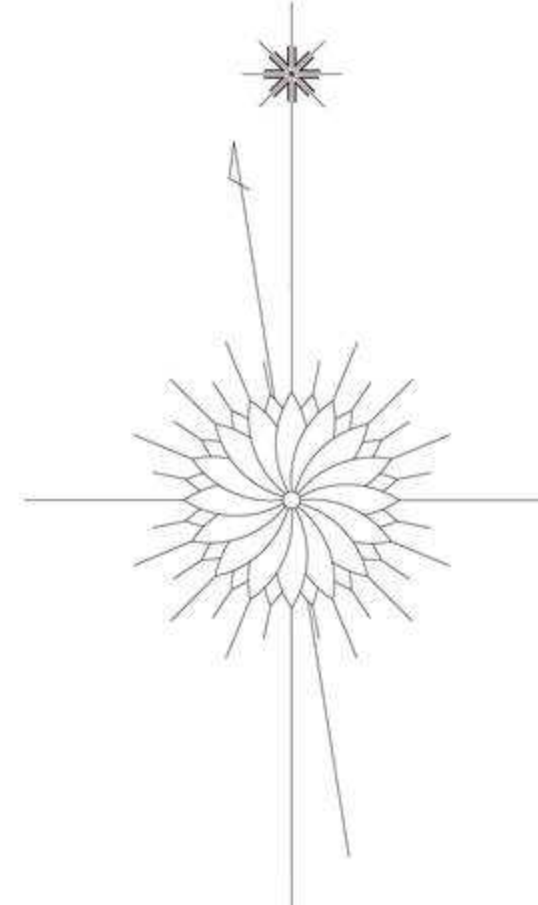


宗谷森林計画区 第6次国有林野施業実施計画図

宗谷森林管理署

面積：中頓別 14,781.43ha
第11葉 (全25葉)



(下頓別)
枝幸郡
浜頓別町

枝幸郡
中頓別町

(小頓別)

注：林班番号の下の記号は、その林班の全小班に共通する。

凡	記号	林班番号	林班名	林班種別	水源調査タイプ	保安林	法	指	定	等
三	△	2032	北天塩研究林	研究林						
三	□	2033	天塩郡 塩延町	普通林						
三	○	2034	天塩郡 塩延町	普通林						
三	◇	2035	天塩郡 塩延町	普通林						
三	▽	2036	天塩郡 塩延町	普通林						
三	◇	2037	天塩郡 塩延町	普通林						
三	△	2038	天塩郡 塩延町	普通林						
三	□	2039	天塩郡 塩延町	普通林						
三	○	2040	天塩郡 塩延町	普通林						
三	◇	2041	天塩郡 塩延町	普通林						
三	▽	2042	天塩郡 塩延町	普通林						
三	◇	2043	天塩郡 塩延町	普通林						
三	△	2044	天塩郡 塩延町	普通林						
三	□	2045	天塩郡 塩延町	普通林						
三	○	2046	天塩郡 塩延町	普通林						
三	◇	2047	天塩郡 塩延町	普通林						
三	▽	2048	天塩郡 塩延町	普通林						
三	◇	2049	天塩郡 塩延町	普通林						
三	△	2050	天塩郡 塩延町	普通林						
三	□	2051	天塩郡 塩延町	普通林						
三	○	2052	天塩郡 塩延町	普通林						
三	◇	2053	天塩郡 塩延町	普通林						
三	▽	2054	天塩郡 塩延町	普通林						
三	◇	2055	天塩郡 塩延町	普通林						