許可なく複製を禁ずる
北海道森林管理局

渡島檜山森林計画区
第６次国有林野施業実施計画図

渡島森林管理署

面積：駒ヶ岳　6,535.26ha
七　飯　2,910.18ha

第11葉（全23葉）

位置図

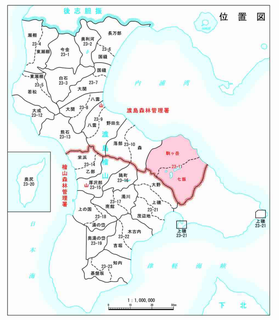

基本図索引表

図郭番号	林班
28	1127 1128 1129 1130 1131 1132 1133 1134 1135 1136 1137 1156
29	1155 1157 1158 1159 1160 1161 1162 1163 1164 1165 1166 1167 1168 1169
30	1138 1139 1140 1141 1142 1143 1144 1145 1146 1147 1148 1149 1150 1151 1152 1153 1154
31	1170 1171 1172 1173 1174 1175 1176 1177 1178 1179 1180 1181
32	1182 1183 1184 1185 1186 1187 1188 1189
33 ～ 36	1190 ～ 1201 (駒ヶ岳林班)

注．林班番号の下の記号は、その林班の全小班に共通する。



七飯旧笛畑

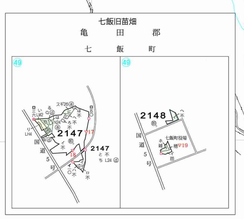

1：20,000

500m　0　1km

檜山森林管理署

北斗市

亀田郡
七飯町

（大　野）

七飯

道有林

令和二年三月調製

写測エンジニアリング株式会社