

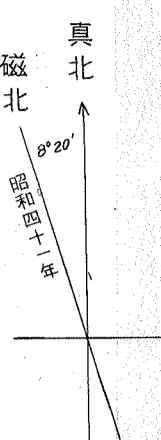
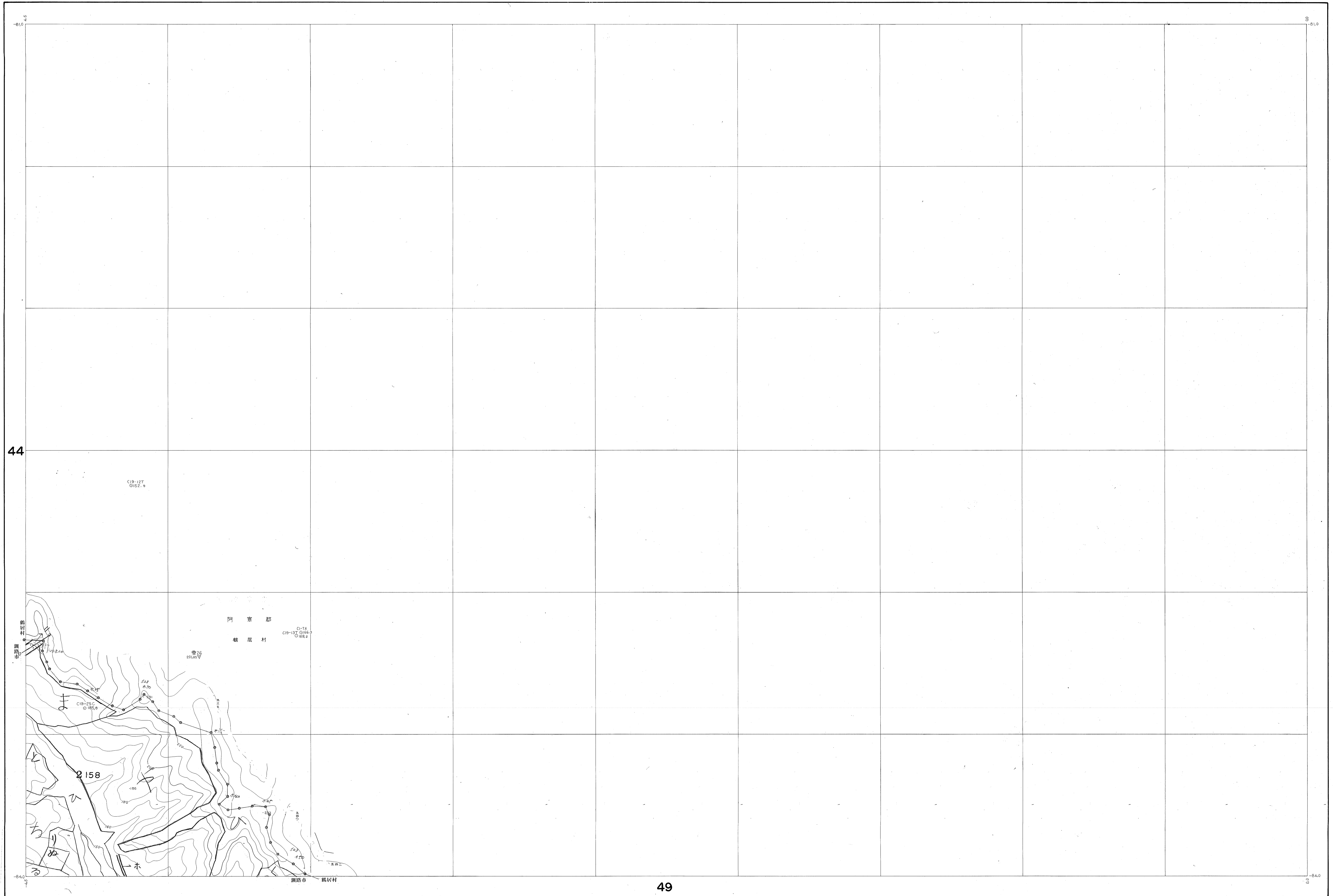
釧路根室森林計画区

阿寒

1:5,000 基本図

第 XIII 座標系

45



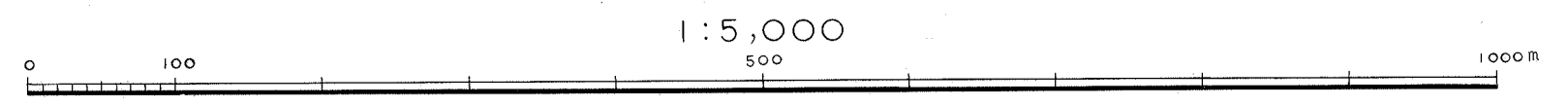
昭和五十七年二月複製

49

45

昭和 41 年測量

(1)	1. (1) 昭和 41 年 10 月撮影空中写真(山-410 C19-25-26)
(2)	2. (2) 昭和 39 年 8 月撮影空中写真(山-367C1-6-9)
(3)	2. 昭和 41 年 9 月現地調査



株式会社 協同測量社