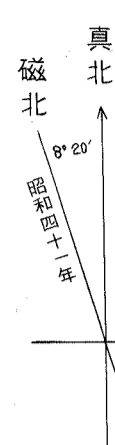
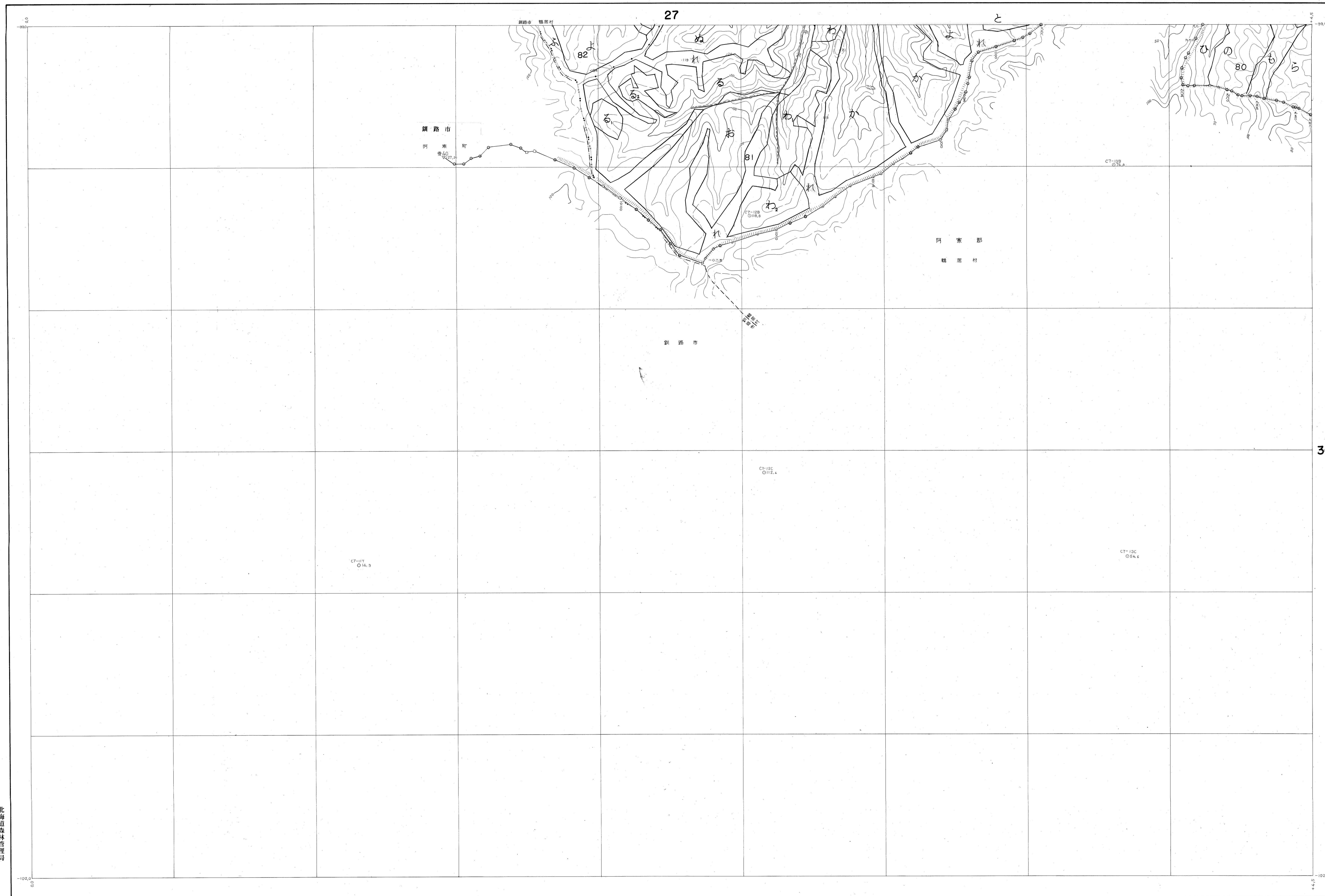


釧路根室森林計画区

釧路 基本図 29

第XIII系公共原点

29



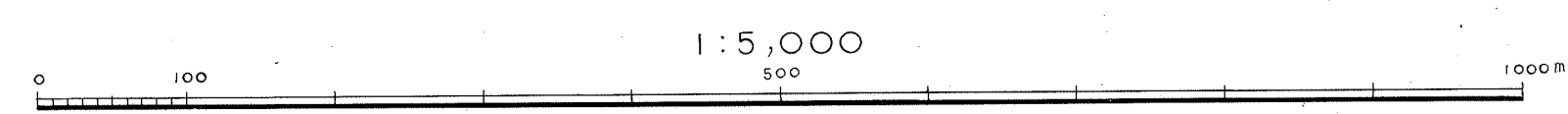
30

北海道森林管理局

平成二十六年三月作成

29

昭和41年測量
 (1) 昭和39年8月撮影空中写真(山-367 C-7-10-3)
 (2) 昭和41年5月撮影空中写真(山-)
 2. 昭和41年9月現地調査



株式会社 協同測量社