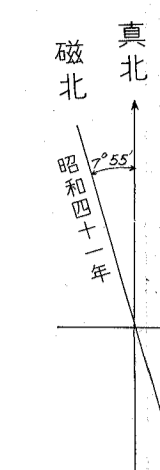
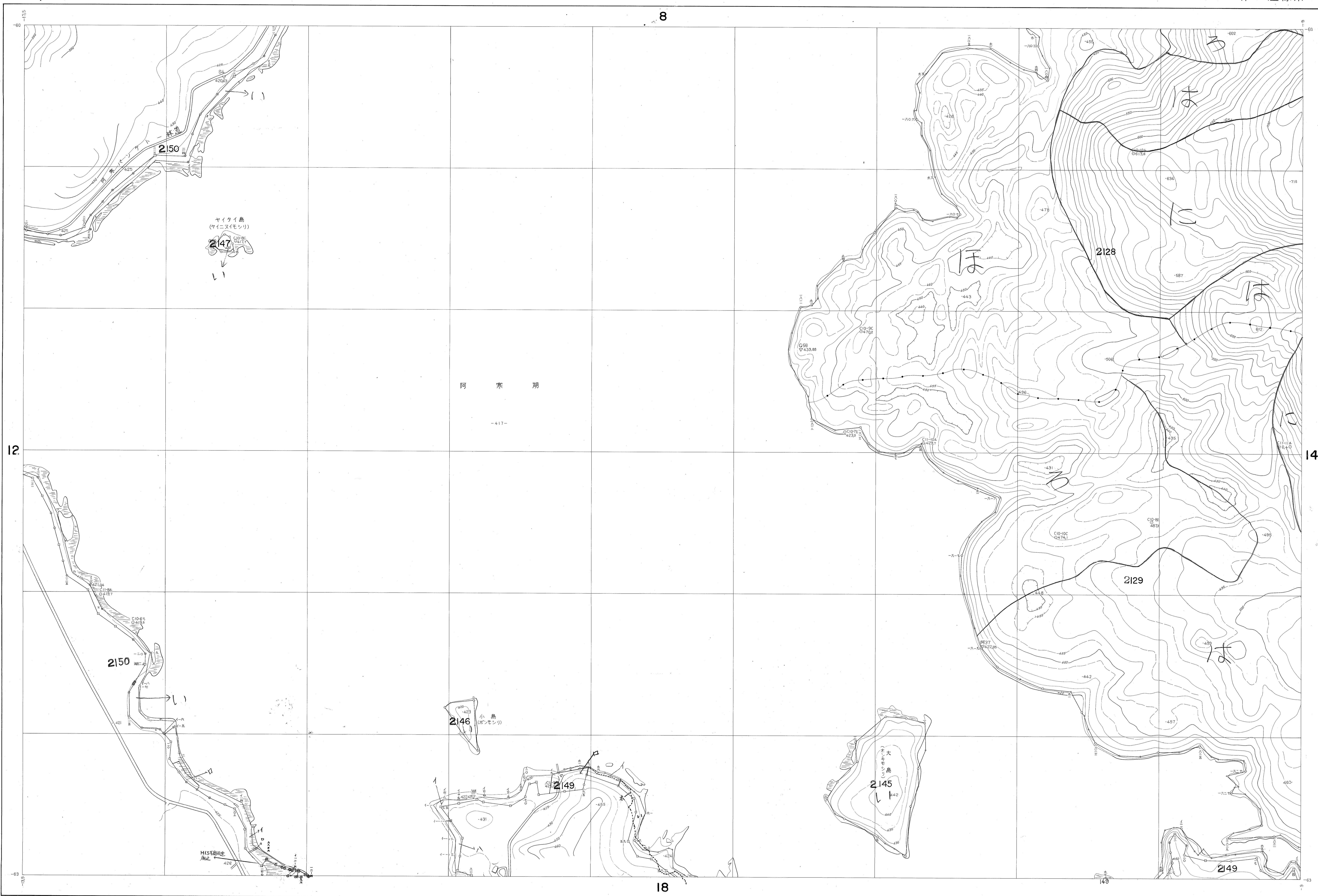


# 釧路根室森林計画区 阿寒

1:5,000 基本図

第XII座標系

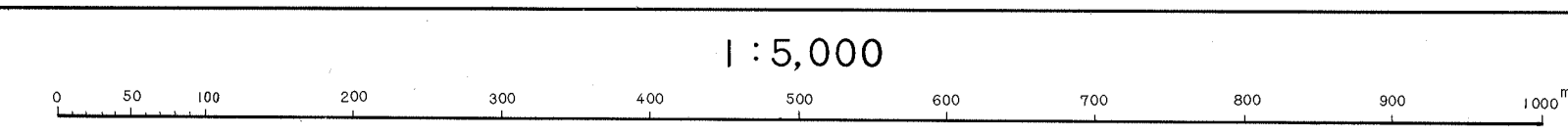
13



昭和五十七年二月複製

北海道森林管理局

昭和41年測量  
 1. (1) 昭和40年10月撮影空中写真 (SU-410, C10 7~11)  
 (2) 昭和40年10月撮影空中写真 (SU-410, C11 8~11)  
 2. 昭和41年9月現地測量



国際航業株式会社

13