石狩空知森林計画区

余市　　基本図

第XI公共原点

余111



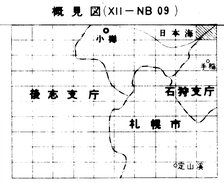

行政区画

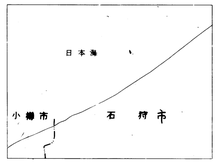

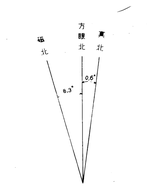

上図は単に方眼北真北磁北相互の関係を表わし角度の数値とは必ずしも一致しない

北海道森林管理局

昭和37年測量

(1) 1. 昭和36年 月産航空写真 (HO-61-3 C8 5415 5.2 PA 1800)
2. 昭和36年 月産航空写真 (HO-61-3 C9 5421 5.2 PA 1890)

(2) 昭和37年9月現地調査

1:5,000

0 100 200 300 400 500 600 700 800 900 1000

座標系は昭和29年建設省告示第279号の規定による日本標準
投影は横メルカトール図法
図郭に表示して有る座標値はキロメートル単位
平板は1000メートル間隔
☆・○の基準は東京湾の海面
等高線間隔は5メートル

余111

XII－NB 09