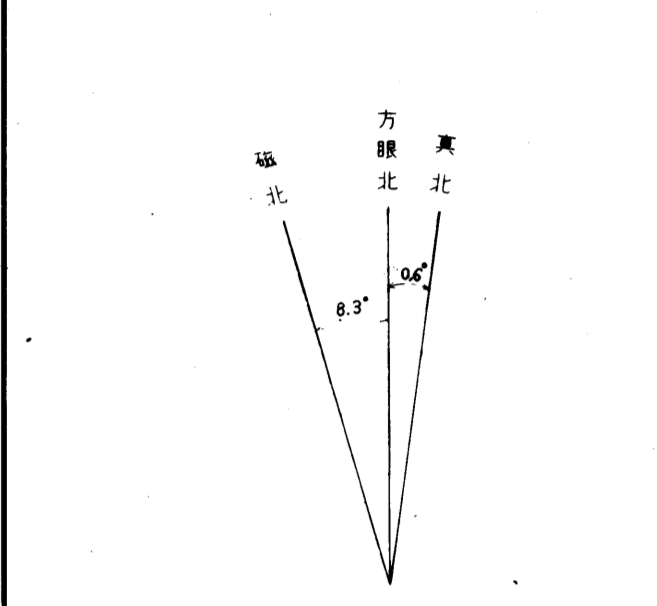

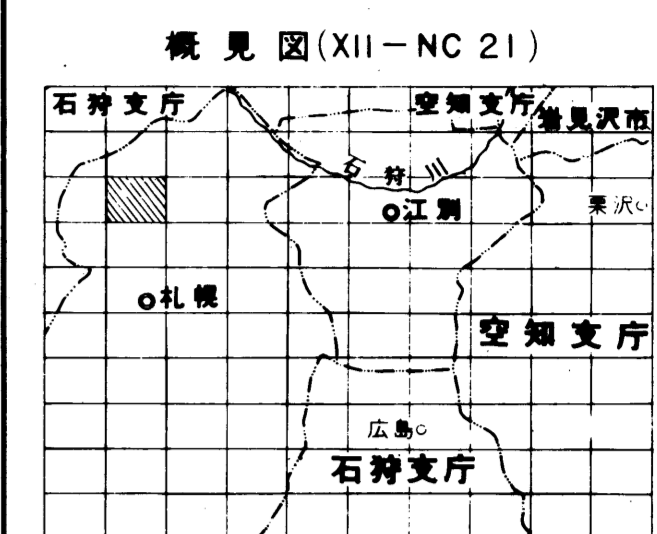


記号	記号
△97.15三角点	△97.15三角点
△97.20三角点	△97.20三角点
△97.25三角点	△97.25三角点
△97.30三角点	△97.30三角点
△97.35三角点	△97.35三角点
△97.40三角点	△97.40三角点
△97.45三角点	△97.45三角点
△97.50三角点	△97.50三角点
△97.55三角点	△97.55三角点
△97.60三角点	△97.60三角点
△97.65三角点	△97.65三角点
△97.70三角点	△97.70三角点
△97.75三角点	△97.75三角点
△97.80三角点	△97.80三角点
△97.85三角点	△97.85三角点
△97.90三角点	△97.90三角点
△97.95三角点	△97.95三角点
△98.00三角点	△98.00三角点
△98.05三角点	△98.05三角点
△98.10三角点	△98.10三角点
△98.15三角点	△98.15三角点
△98.20三角点	△98.20三角点
△98.25三角点	△98.25三角点
△98.30三角点	△98.30三角点
△98.35三角点	△98.35三角点
△98.40三角点	△98.40三角点
△98.45三角点	△98.45三角点
△98.50三角点	△98.50三角点
△98.55三角点	△98.55三角点
△98.60三角点	△98.60三角点
△98.65三角点	△98.65三角点
△98.70三角点	△98.70三角点
△98.75三角点	△98.75三角点
△98.80三角点	△98.80三角点
△98.85三角点	△98.85三角点
△98.90三角点	△98.90三角点
△98.95三角点	△98.95三角点
△99.00三角点	△99.00三角点
△99.05三角点	△99.05三角点
△99.10三角点	△99.10三角点
△99.15三角点	△99.15三角点
△99.20三角点	△99.20三角点
△99.25三角点	△99.25三角点
△99.30三角点	△99.30三角点
△99.35三角点	△99.35三角点
△99.40三角点	△99.40三角点
△99.45三角点	△99.45三角点
△99.50三角点	△99.50三角点
△99.55三角点	△99.55三角点
△99.60三角点	△99.60三角点
△99.65三角点	△99.65三角点
△99.70三角点	△99.70三角点
△99.75三角点	△99.75三角点
△99.80三角点	△99.80三角点
△99.85三角点	△99.85三角点
△99.90三角点	△99.90三角点
△99.95三角点	△99.95三角点
△100.00三角点	△100.00三角点



上図は単に方位北真北相対の関係を表わし角度の数値とは必ずしも一致しない

投影系は昭和29年建設省告示第275号の決定によるXII座標系
 投影は横メルカトル図法
 図面に表示してある座標値はメートル単位
 単位は1000メートル単位
 縮尺は標準子午線の2分の1

XII-NC 21

札127

昭和37年測量
 (1) 1:40,000縮尺航空写真 (HO 61-3 C1, S509 S2 PA 1800)
 (2) 1:40,000縮尺航空写真 (HO 61-3 C2, S556 S7 PA 1800)
 (3) 昭和36年5月縮尺航空写真 (HO 61-3 C13, S589 S2 PA 1800)
 2. 昭和37年9月現地測量

1:5,000
 1. 札幌市役所作成1:3,000縮尺の縮尺
 (1) 基本線間隔
 0.5メートル
 (2) 半線間隔
 0.25メートル

北海道森林管理局