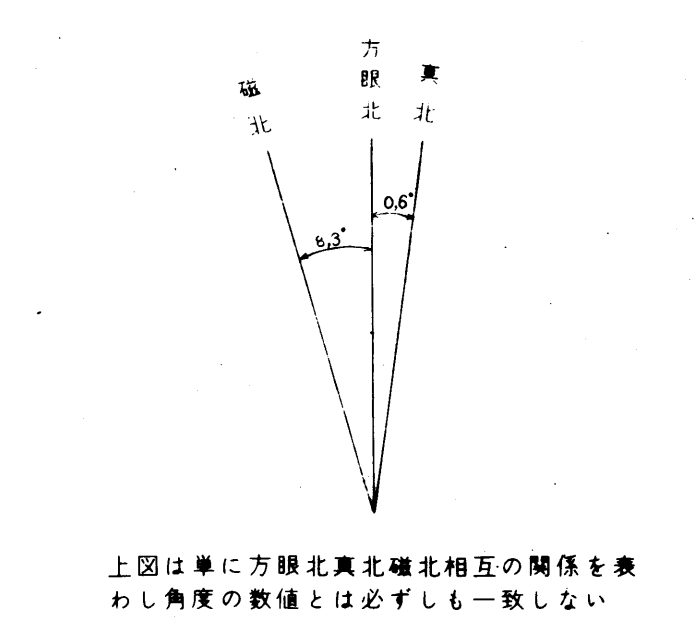
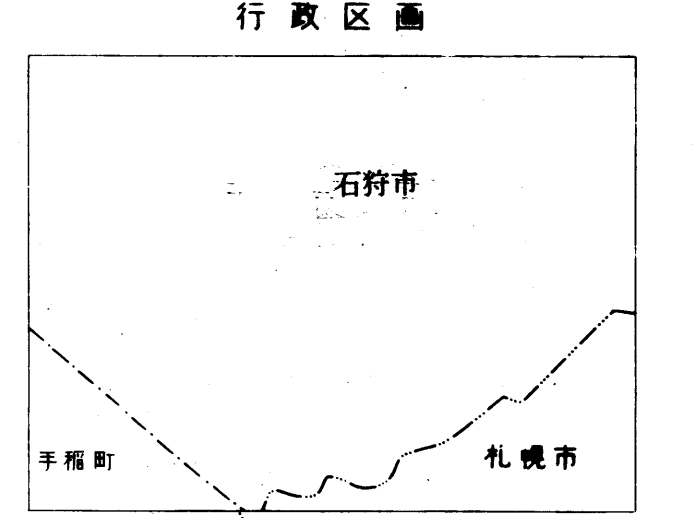
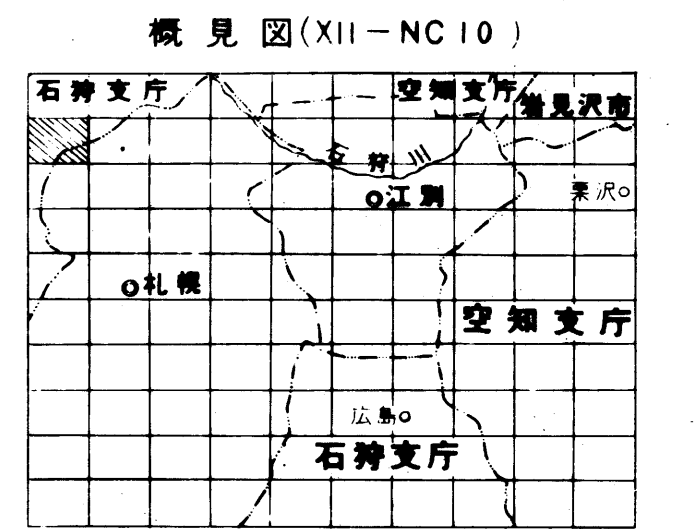
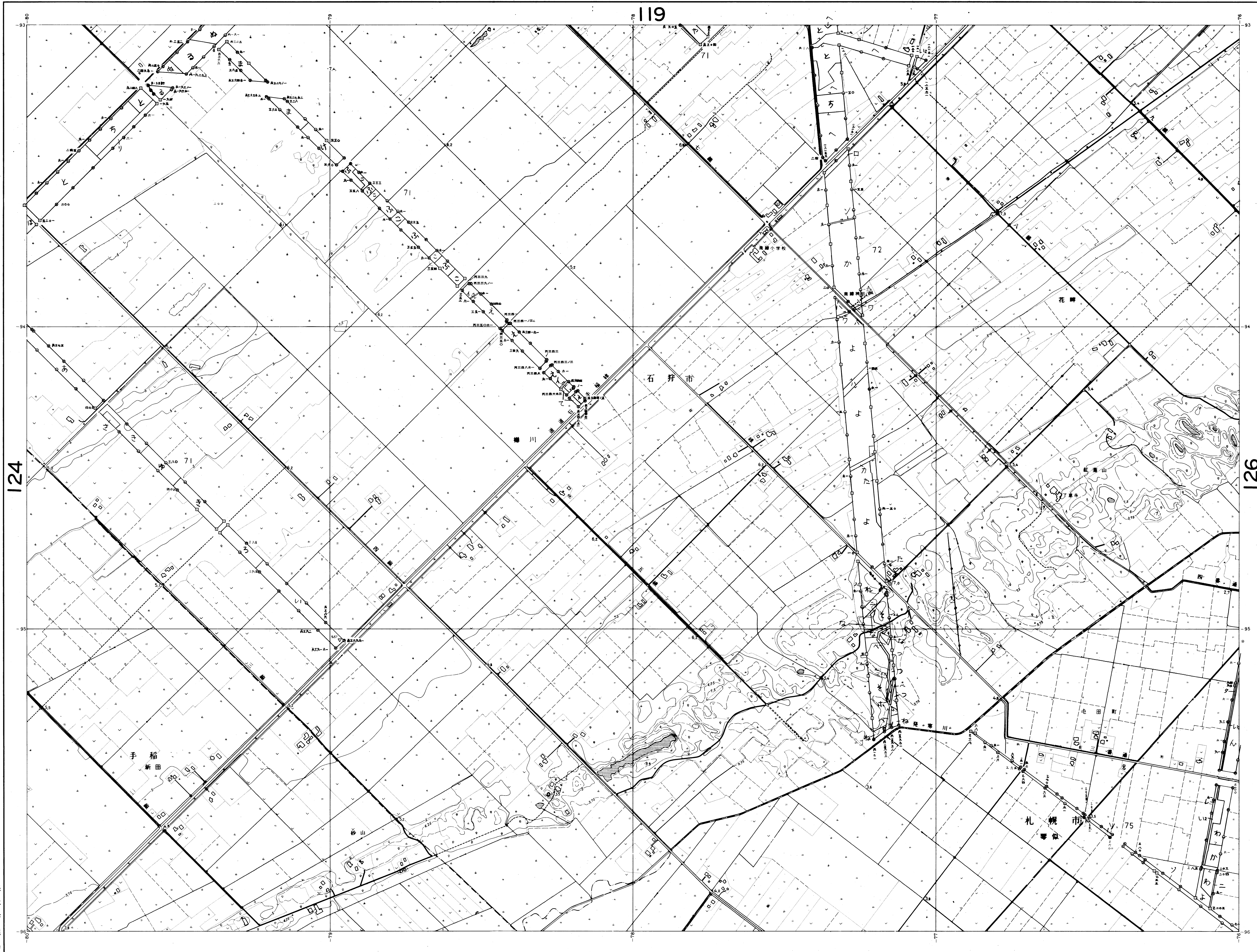


記号

	道路
	鉄道
	河川
	湧水
	湖沼
	山地
	森林
	農地
	水域
	境界
	建物
	学校
	駅
	公共施設
	公園
	記念物
	電柱
	電力線
	電話線
	ガス線
	水道管
	下水道管
	排水管
	塀
	壁
	門
	橋
	トンネル
	涵洞
	ダム
	堤防
	防備堤
	盛り土
	切土
	斜面
	擁壁
	擁壁
	基礎
	杭基礎
	地中アンカー
	地中ねじ
	地中釘
	地中アンカー
	地中ねじ
	地中釘

北海道森林管理局



座標系は昭和20年建設省告示第278号の規定による11座標系  
 投影は横メルカトル図法  
 図面に表示してある距離は1:10,000スケールの縮尺  
 高さの表示は東京湾の平均海面  
 等高線間隔は25メートル

昭和37年測量

(1) 昭和36年 月測航空写真 (H0-61-3 C10 5472 5.2 PA 1800)

(2) 昭和36年 月測航空写真 (H0-61-3 C11 5510 5.2 PA 1800)

(3) 昭和37年 月測航空写真

1:5,000

