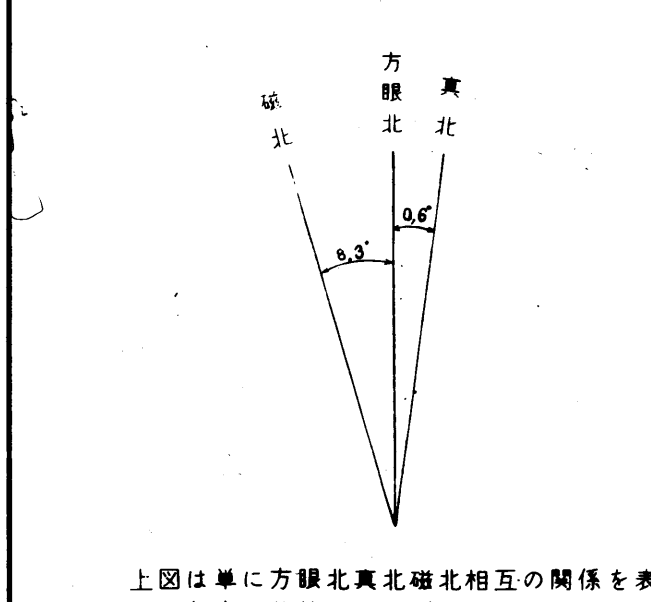
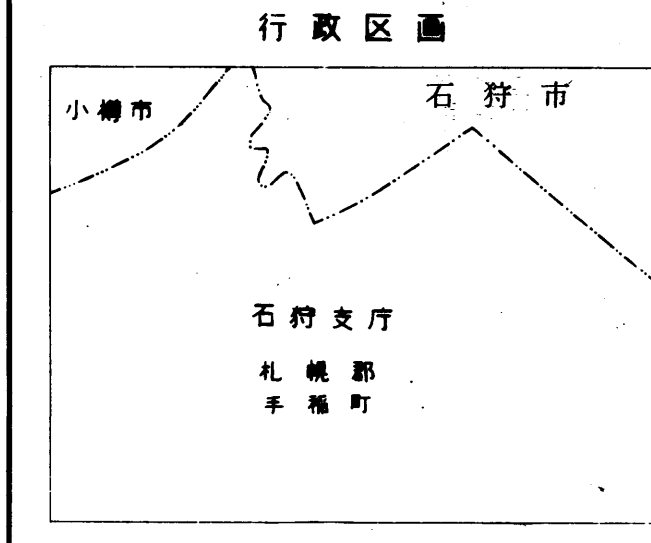
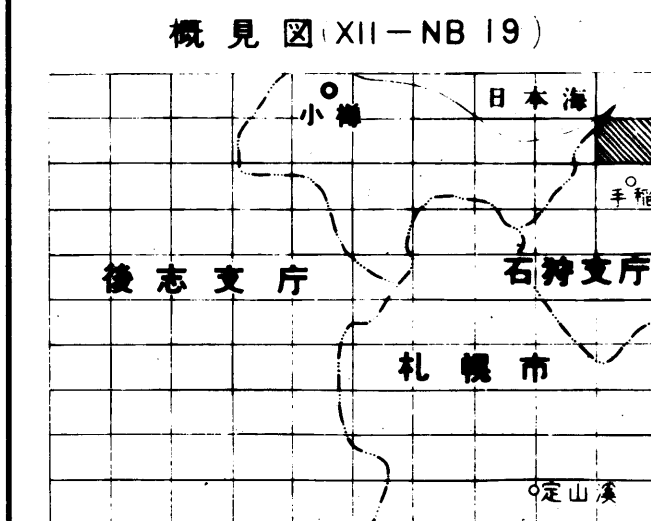
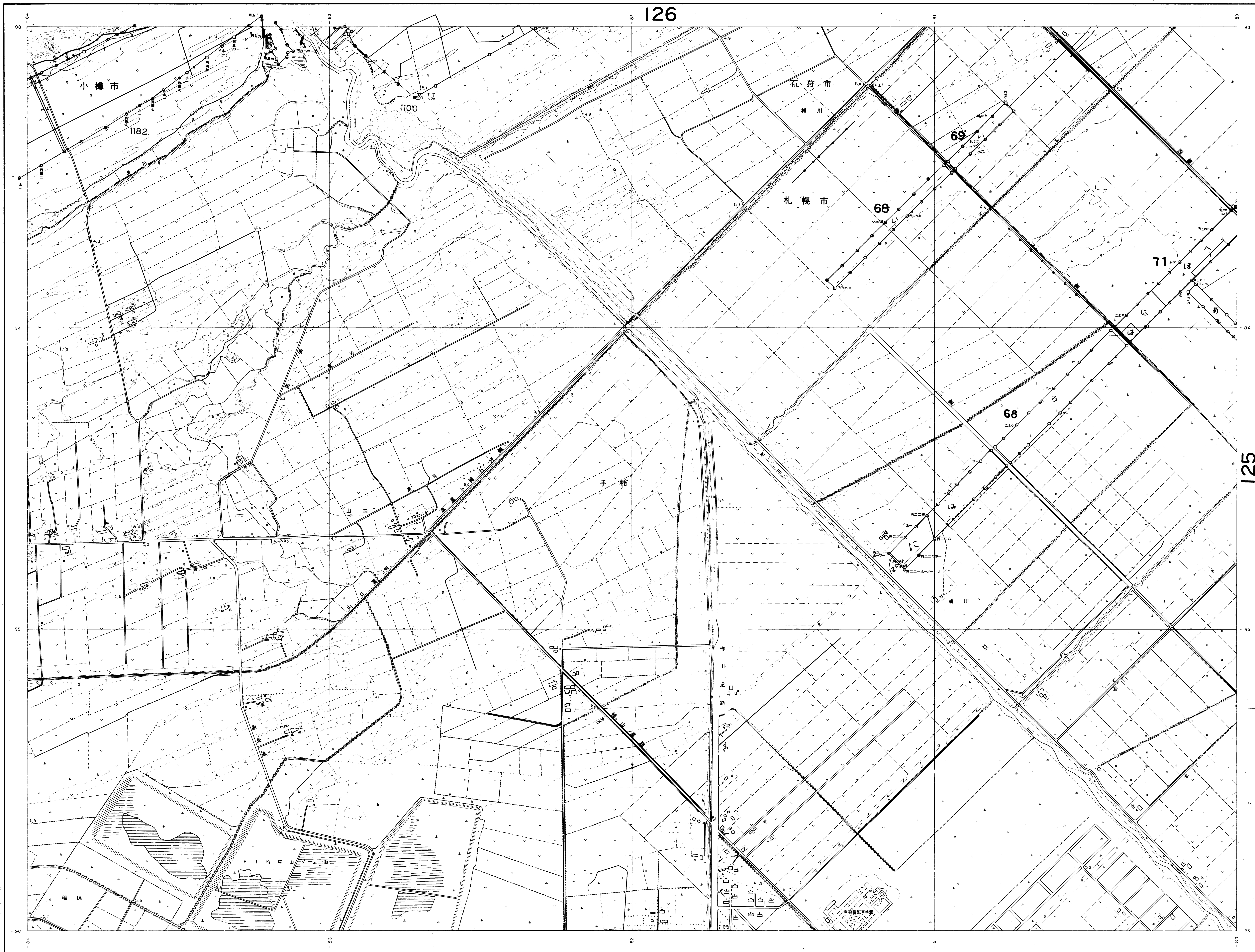


記号

| | | | |
|--|---------|--|---------|
| | ○ 市庁舎 | | ● 交通信号機 |
| | △ 戸数三ノ角 | | ■ 踏切 |
| | □ 工業団地 | | ○ トンネル |
| | ◇ 小・中学校 | | ○ 湧水 |
| | ◇ 公園 | | — 川 |
| | △ 森林 | | — ダム |
| | △ 池 | | - - 小川 |
| | — 川 | | ■ 沼 |
| | ○ 湖 | | ■ 沼 |
| | — 日本海 | | ■ 沼 |
| | △ 山 | | ■ 泥 |
| | — 地 | | ■ 砂 |
| | — 坂 | | ■ 砂 |
| | △ 標高 | | ■ 粘土 |
| | △ 標高 | | ■ 砂 |
| | △ 標高 | | ■ 砂 |
| | △ 標高 | | ■ 砂 |
| | △ 標高 | | ■ 砂 |

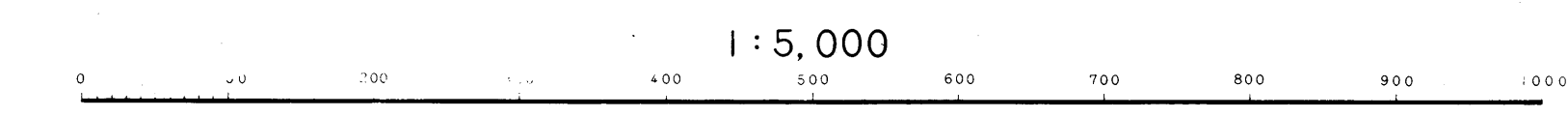
北海道森林管理局



上図は単に方位北真北相対の関係を表わし角度の数値とは必ずしも一致しない

座標系は昭和25年建設省告示第279号の規定による国家標準系
図影は緯度カトール図法
図影に示してある座標値はキロメートル単位
寸法は1000メートル間隔
基線の基準は東京湾の平均海面

- 昭和37年測量
- | | | |
|-----|--|---------------------------|
| 101 | 1. 1982(36)年 月撮影空中写真 (HO-61-3 C9 54/B 5.2 PA 1800) | 1. 札幌市役所作成(1:3,000)札幌図の縮小 |
| 102 | 1982(36)年 月撮影空中写真 (HO-61-3 C10 54/F 5.2 PA 1800) | |
| 103 | 1982(36)年 月撮影空中写真 (HO-61-3 C11 55/O 5.2 PA 1800) | |
| 104 | 2. 昭和37年9月現地調査 | |



(2) 国家標準図法
1:5,000
以平野部2メートル山岳部5メートル