石狩空知森林計画区

札幌　基本図

第Ⅻ公共原点 札116

112

115

117

121

旧石狩川

新上幌向用水

石狩市

美登位

当別町

札幌市

北海道森林管理局

札116

昭和37年測量

1. (1)昭和36年5月撮影空中写真 (HO-61-3 C4 5336 5.2 PA 1800)
2. (2)昭和36年5月撮影空中写真 (HO-61-3 C5 5377 5.2 PA 1800)
3. 5)昭和37年9月現地調査

1:5,000

概見図(XII－MC 92)

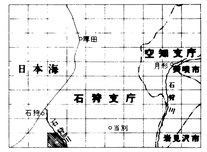

行政区画

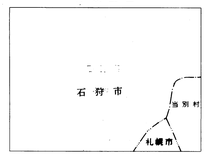

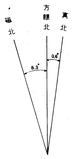

上図は単に方眼北真北磁北相互の関係を表わし角度の数値とは必ずしも一致しない

座標系は昭和29年建設省告示第279号の規定による知座標系
投影は横メルカトール図法
図郭に表示してある座標値は千キロメートル単位
方眼は1000メートル間隔
高さの基準は東京湾の平均海面
等高線間隔は5メートル

XII－MC 92