石狩空知森林計画区

札幌　基本図

第Ⅻ公共原点

札115

111

114

116

120

67

73

77

石狩市

石狩川

花畔

志美

生振

北三号

北二号

西線

新土功橋

概見図(XII－MC 91)

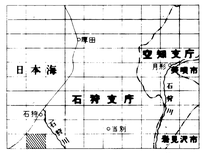

行政区画

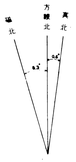

上図は単に方眼北真北磁北相互の関係を表わし角度の数値とは必ずしも一致しない

記号

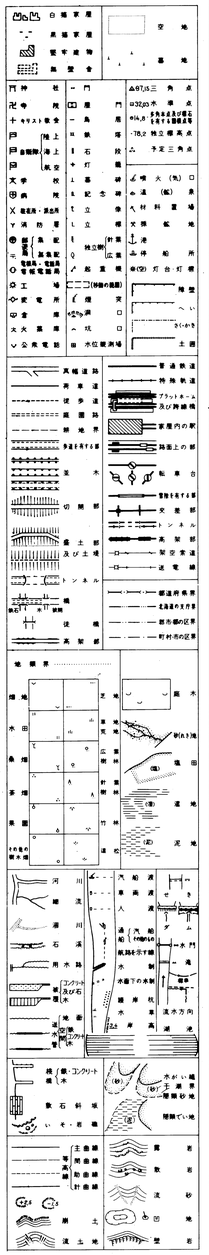

北海道森林管理局

昭和37年測量

札115

(1) 1. (1)昭和36年 月進測量中写真 (HO-61-3 C6 5332 5.2 PA 1800)
(2)昭和36年 月進測量中写真 (HO-61-3 C7 5373 5.2 PA 1800)
(2) 2. 昭和37年9月現地調査

1:5,000

0 100 200 300 400 500 600 700 800 900 1,000 m

座標系は昭和29年建設省告示第279号の規定によるXII座標系
投影は横メルカトール図法
図郭に表示してある座標値はキロメートル単位
1千分の1000メートル間隔
高さの基準は東京湾の平均海面
等高線間隔は5メートル

XII－MC 91