許可なく複製を禁ずる
北海道森林管理局

渡島檜山森林計画区
第６次国有林野施業実施計画図

檜山森林管理署

面積：上　磯　　5,714.60ha
　　茂辺地　　7,381.54ha
　　大　野　　5,574.28ha

第21葉（全23葉）

位置図

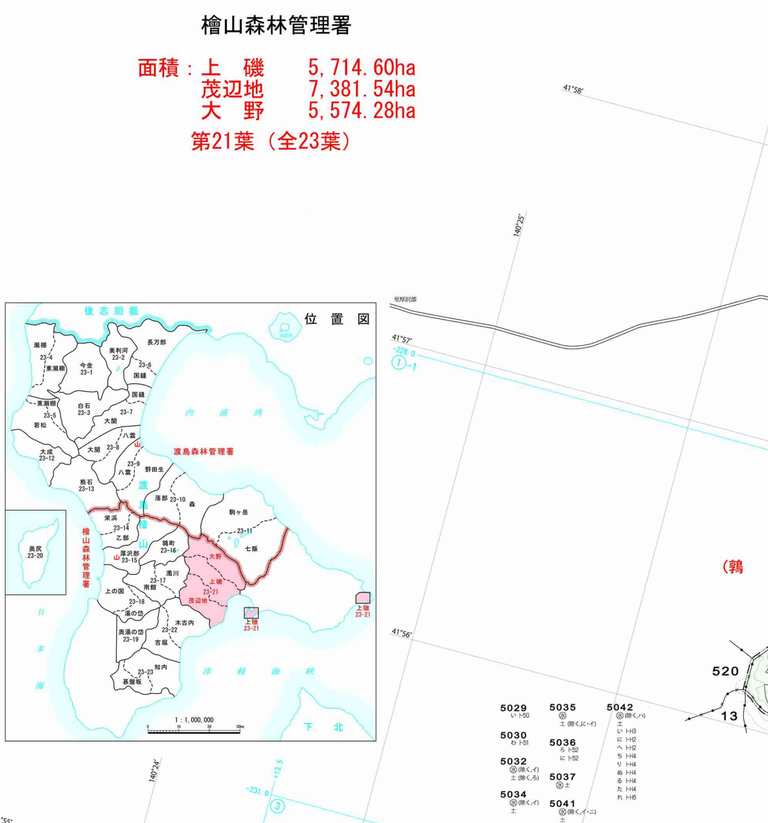

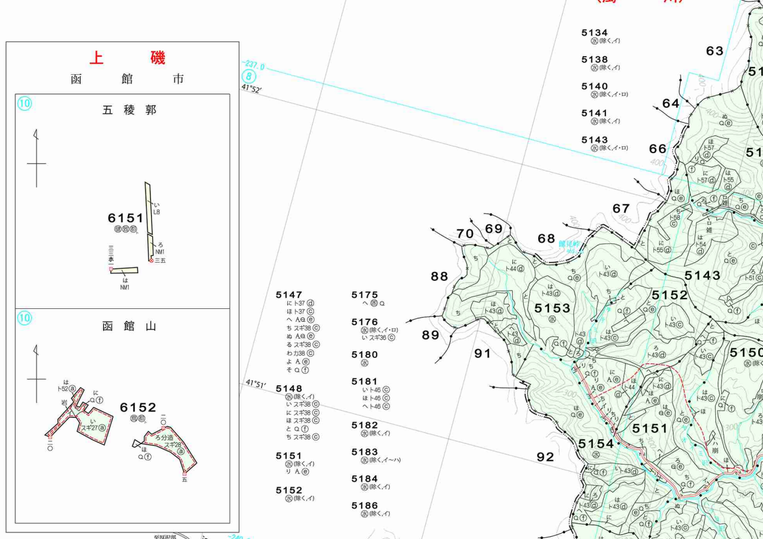

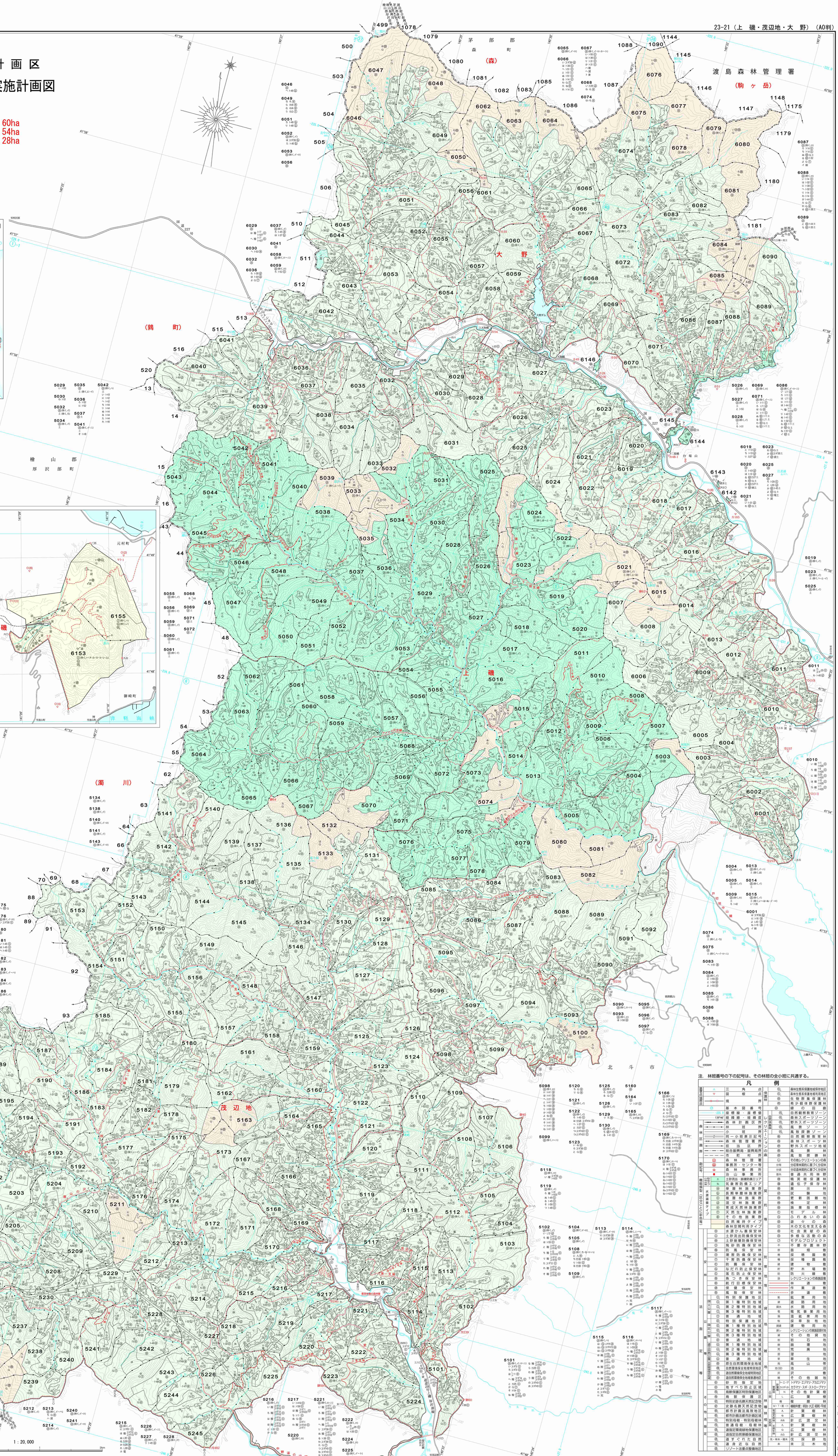

注．林班番号の下の記号は、その林班の全小班に共通する。

凡例

基準点等	三角点	保護林	森林生態系保護地域保存地区
	図根点		森林生態系保護地域利用地区
	境界		生物群集保護林
			希少個体群保護林
森林区画等	基本図番号		緑の回廊
	座標線・座標値	自然ふれあい林	自然観察教育ゾーン
	経緯線・経緯度	レクリエーションの森	森林スポーツゾーン
	森林計画区界		野外スポーツゾーン
	林班界		風景ゾーン
	小班界		風致探勝ゾーン
	同一小班表示記号		自然観察教育林
	森林管理署界		森林スポーツ林
	担当区界		野外スポーツ地域
	総合振興局・振興局界		風景林
	市町村界		風致探勝林
山	森林管理署		その他レクリエーションの森
出	事務所・センター等	契約等	分収育林契約に基づく分収林
	森林事務所		分収造林契約に基づく分収林
	治山事業所		普通共用林野
機能類型区分	土砂流出・崩壊防備エリア		精英樹保護林
	気象害防備エリア		遺伝子保存林
	単層林施業群		展示林
	長期単層林施業群		試験地
	複層林施業群		更新困難地
	混交林施業群		検定林
	育成天然林施業群		施業指標林
	天然生林施業群		モデル林
	その他施業群		ふれあいの森
	自然維持タイプ		遊々の森
	森林空間利用タイプ		木の文化を支える森
水源涵養タイプ	水源かん養保安林		社会貢献の森
	土砂流出防備保安林		多様な森林の森
	土砂崩壊防備保安林		モデルプロジェクト
	飛砂防備保安林	木	不要存置林野
	防風保安林	苗	苗畑敷
	潮害防備保安林	種	採穂園敷
	干害防備保安林	種	採種園敷
	防雪保安林	建	建物敷
	なだれ防止保安林	貯	貯木場敷
	落石防止保安林	防	防火線敷
	魚つき保安林	設	レクリエーションの森施設敷
	航行目標保安林		林道敷
	保健保安林		作業道敷
	風致保安林		歩道敷
国有林の地域別の森林計画	特別保護地区	貸付地等	鉱業用地
	第１種特別地域		道路用地
	第２種特別地域		水路用地
	第３種特別地域		電気事業用地
	普通地域		温泉専用地
国有林の地域別の施業森林区	特別保護地区		採草放牧地
	第１種特別地域		建物用地
	第２種特別地域		レクリエーションの森施設貸付地
	第３種特別地域	貸地	その他貸地
	普通地域		岩石地
道有林の地域別の森林計画	第１種特別地域		崩壊地
	第２種特別地域		荒廃地
	第３種特別地域		湿地
	普通地域		草生地
	原生自然環境保全地域		高山帯
	自然環境保全地域特別地区		池沼
	道自然環境保全地域		沢
	道自然環境保全地域普通地区		その他雑地
その他法指定	砂防指定地	林種	トドマツ・エゾマツ・アカエゾマツ
	地すべり防止区域		カラマツ・スギ・ストローブマツ
	鳥獣保護区特別保護地区		その他針葉樹
	特別保護区		広葉樹
	特別史跡名勝天然記念物		複層林
	史跡名勝天然記念物	機能区分	機能区分：明治・大正・昭和・平成
	都市計画法風致地区		針葉樹林
	都市計画法都市計画区域		広葉樹林
	特別母樹・特別母樹林		針広混交林
	普通母樹・母樹林		針葉樹林
	道指定環境緑地保護地区		広葉樹林
	道指定自然景観保護地区		針広混交林
	道すぐれた自然	伐・単木・複木	伐採跡地
	道身近な自然		未立木地
	リゾート法重点整備地区		

令和元年度策定
令和二年三月調製
写測エンジニアリング株式会社