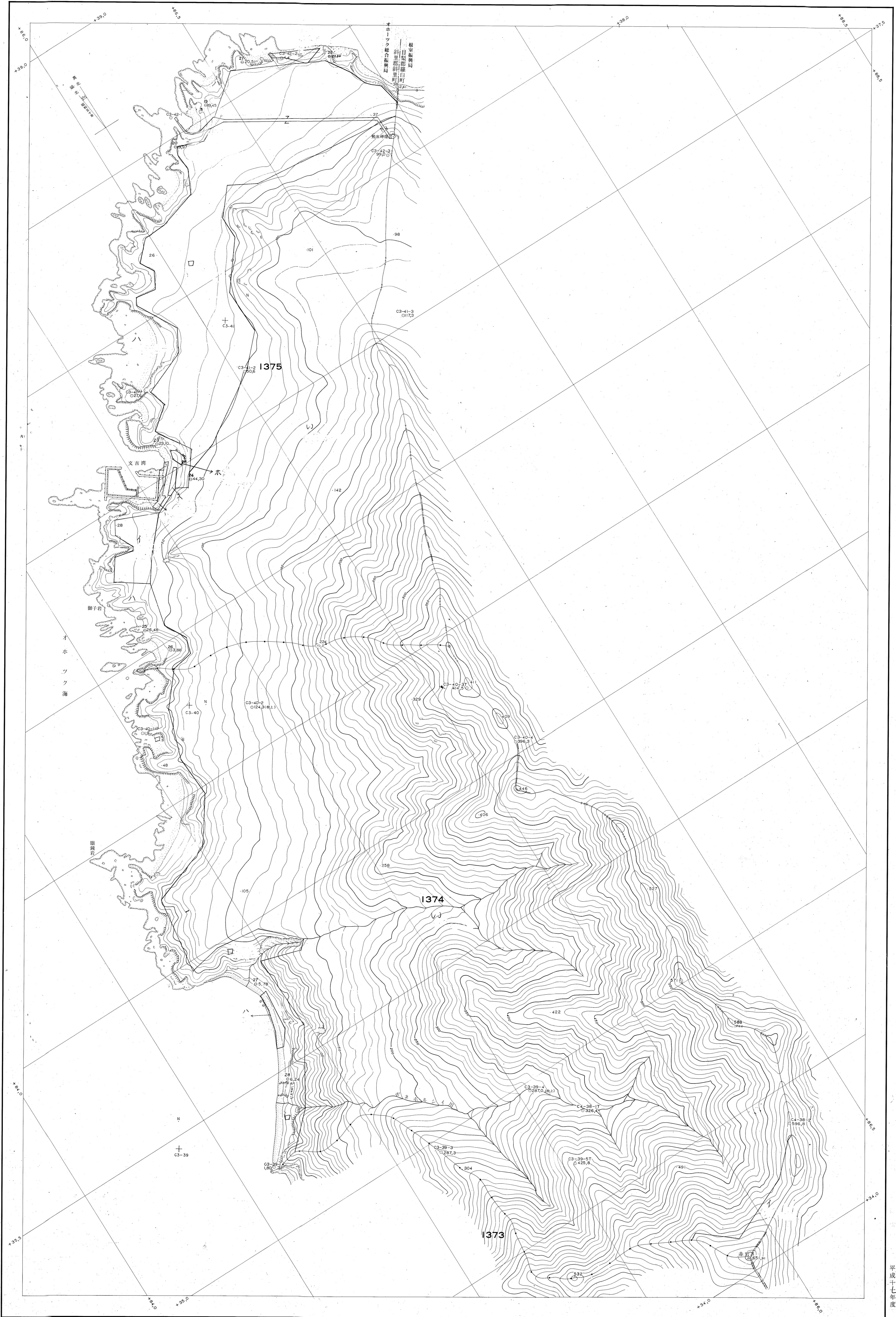
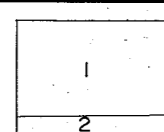


網走東部森林計画図 (基本図) 518

第 XIII 公共原点

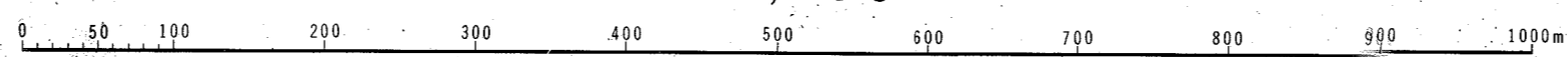


518(全518)



(1) 昭和49年9月撮影空中写真(L-698 C3 36-42)
 (2) 昭和49年9月撮影空中写真(L-698 C4 37-39)

1 : 5,000



平成十七年度