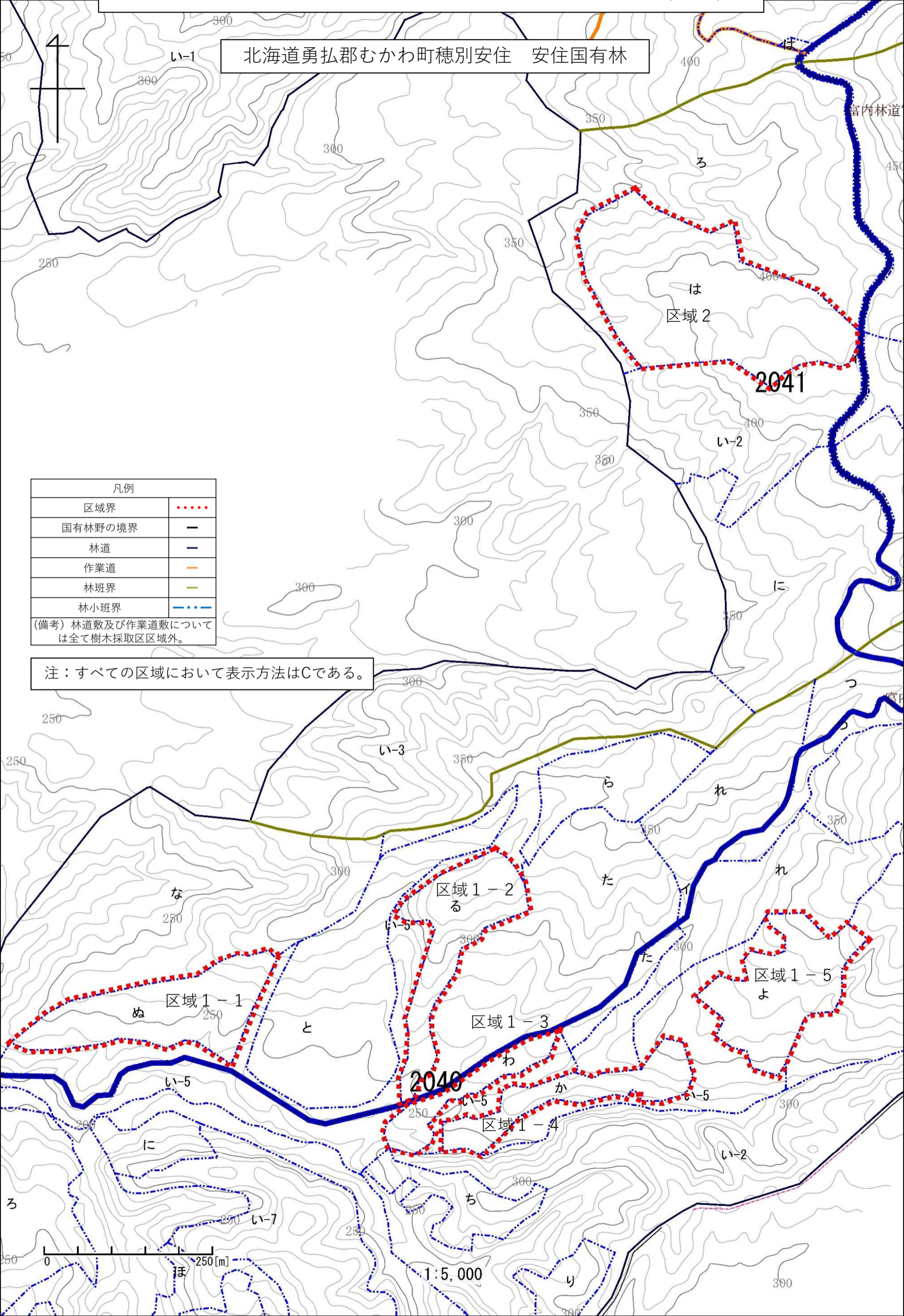



北海道森林管理局 1 胆振東部樹木採取区 作業用図面 (参考)

北海道勇払郡むかわ町穂別安住 安住国有林



凡例	
区域界	.....
国有林野の境界	—
林道	—
作業道	—
林班界	—
林小班界	.....
(備考) 林道敷及び作業道敷については全て樹木採取区区域外。	

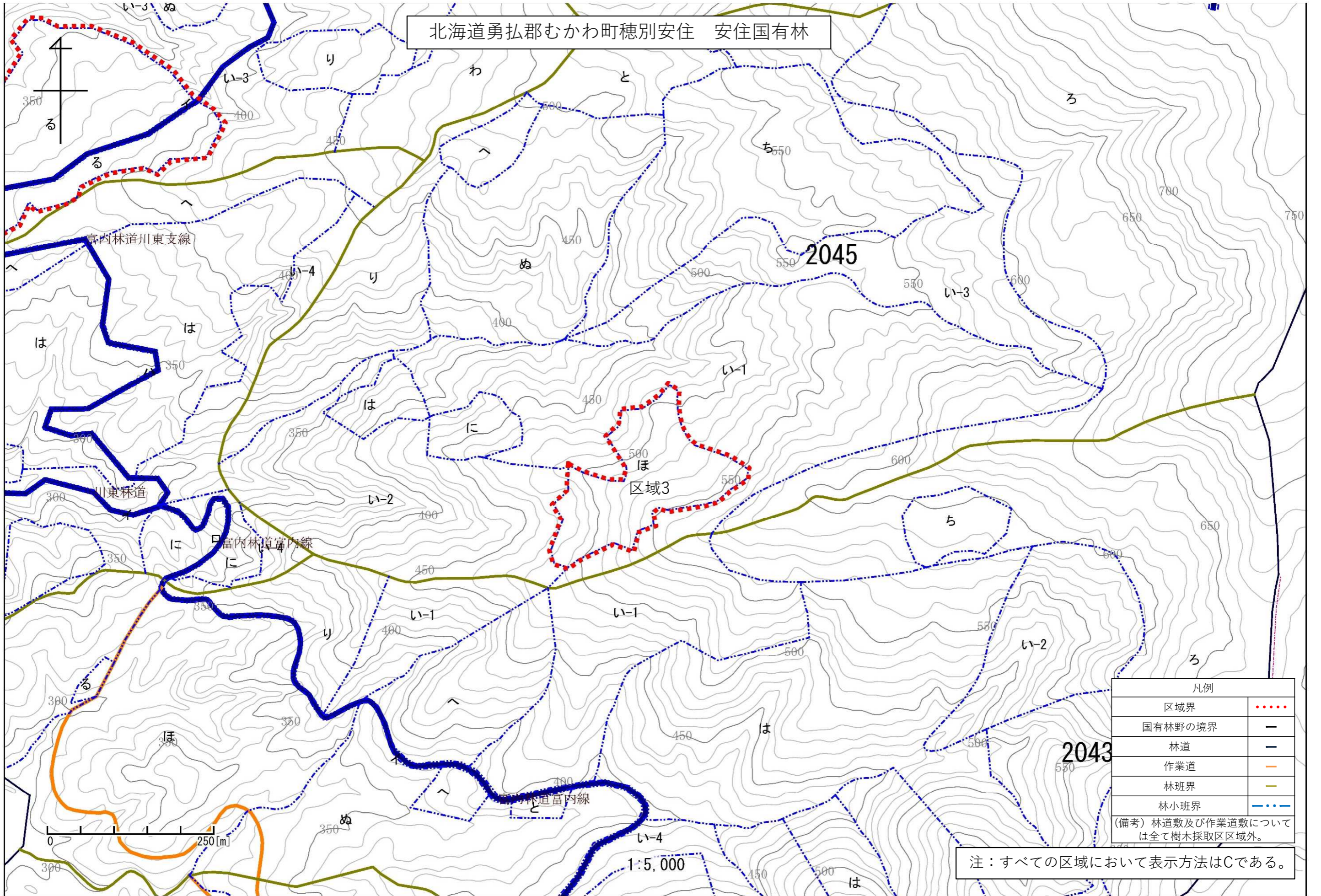
注：すべての区域において表示方法はCである。



1:5,000

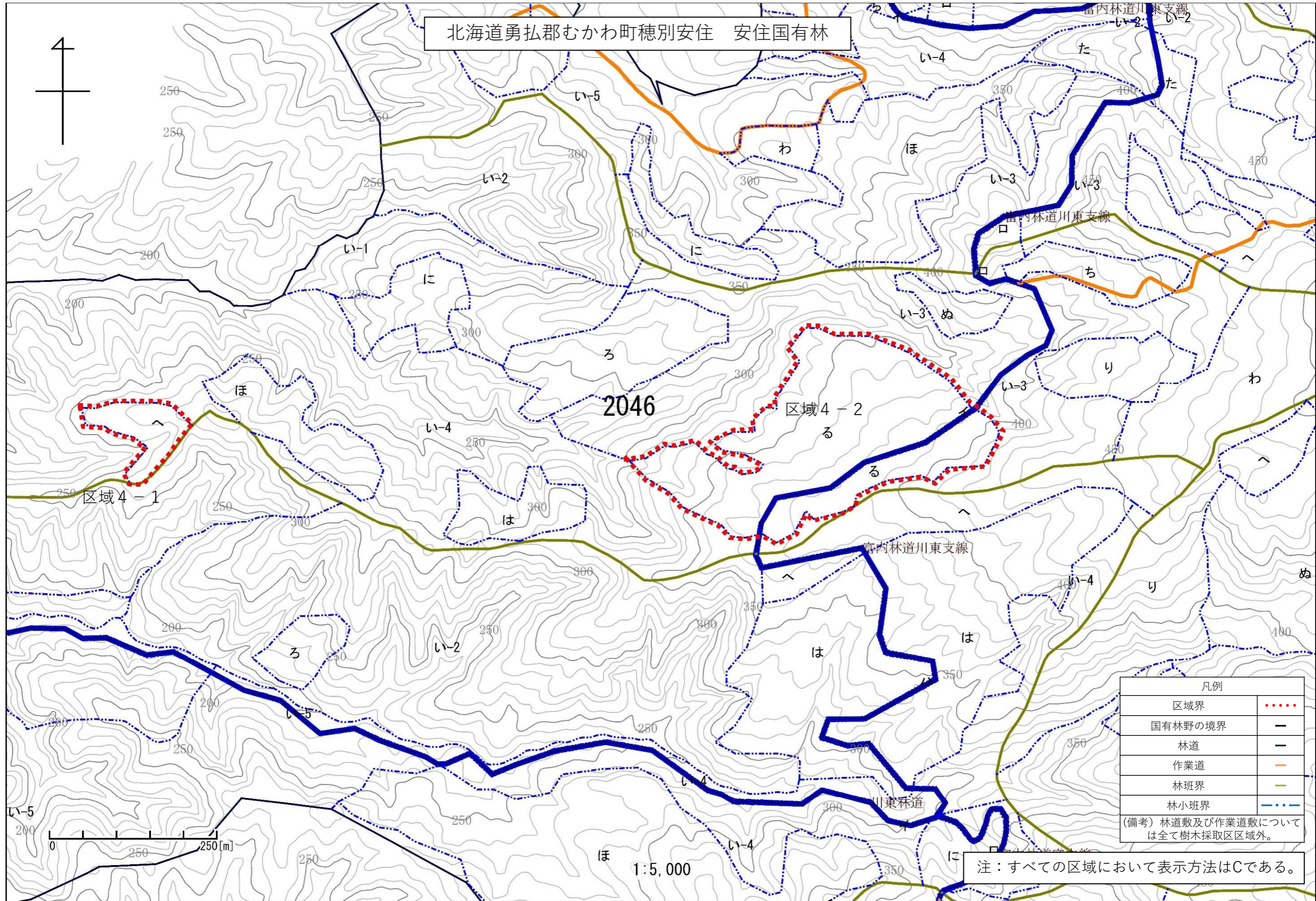
北海道森林管理局 1 胆振東部樹木採取区 作業用図面 (参考)

北海道勇払郡むかわ町穂別安住 安住国有林



北海道森林管理局 1 胆振東部樹木採取区 作業用図面 (参考)

北海道勇払郡むかわ町穂別安住 安住国有林



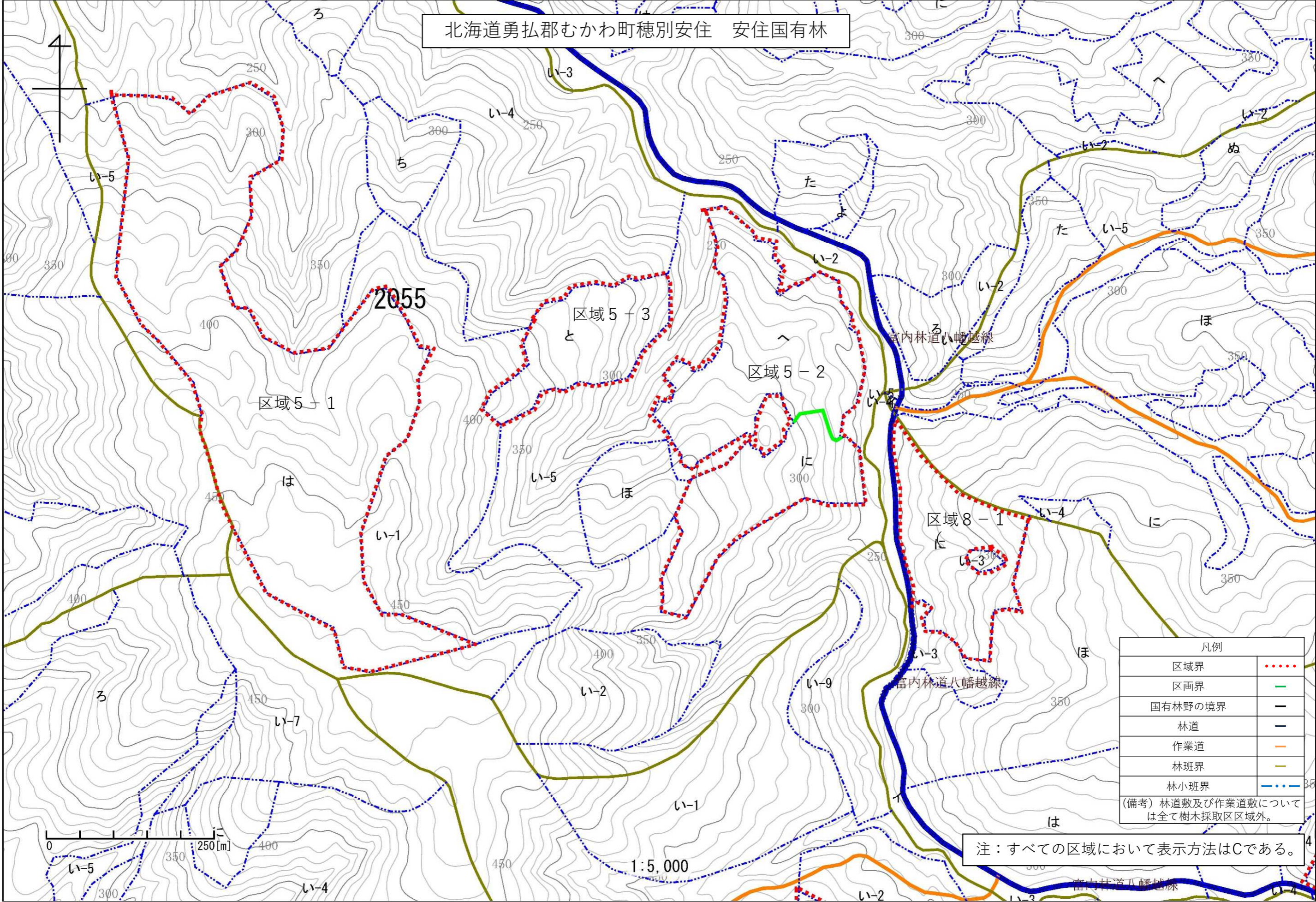
凡例	
区域界	.....
国有林野の境界	—
林道	—
作業道	—
林班界	—
林小班界	.....
(備考) 林道数及び作業道数については全て樹木採取区区域外。	

注：すべての区域において表示方法はCである。

1:5,000

北海道森林管理局 1 胆振東部樹木採取区 作業用図面 (参考)

北海道勇払郡むかわ町穂別安住 安住国有林



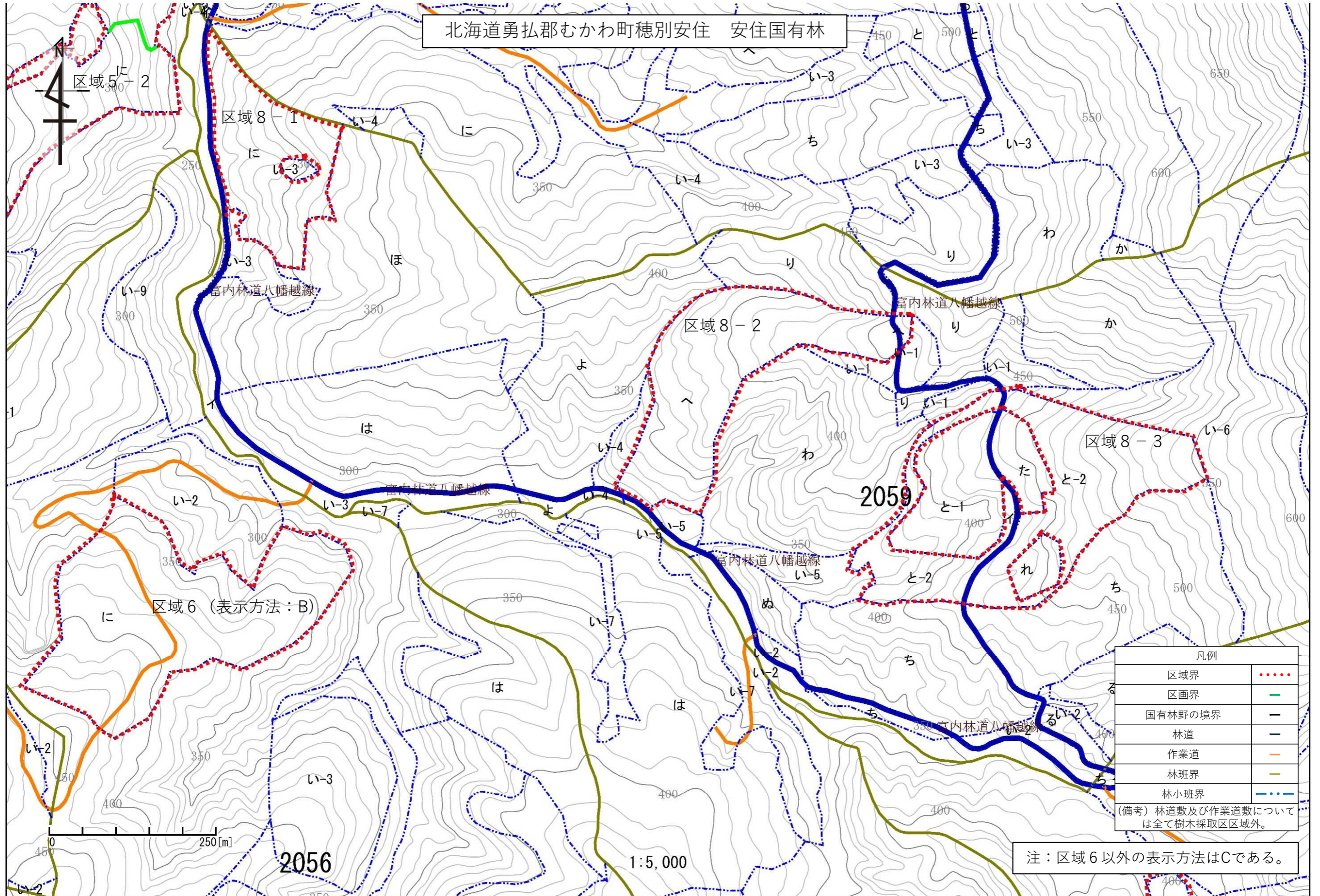
凡例	
区域界	.....
区画界	—
国有林野の境界	—
林道	—
作業道	—
林班界	—
林小班界	.....

(備考) 林道敷及び作業道敷については全て樹木採取区区域外。

注：すべての区域において表示方法はCである。

北海道森林管理局 1 胆振東部樹木採取区 作業用図面 (参考)

北海道勇払郡むかわ町穂別安住 安住国有林



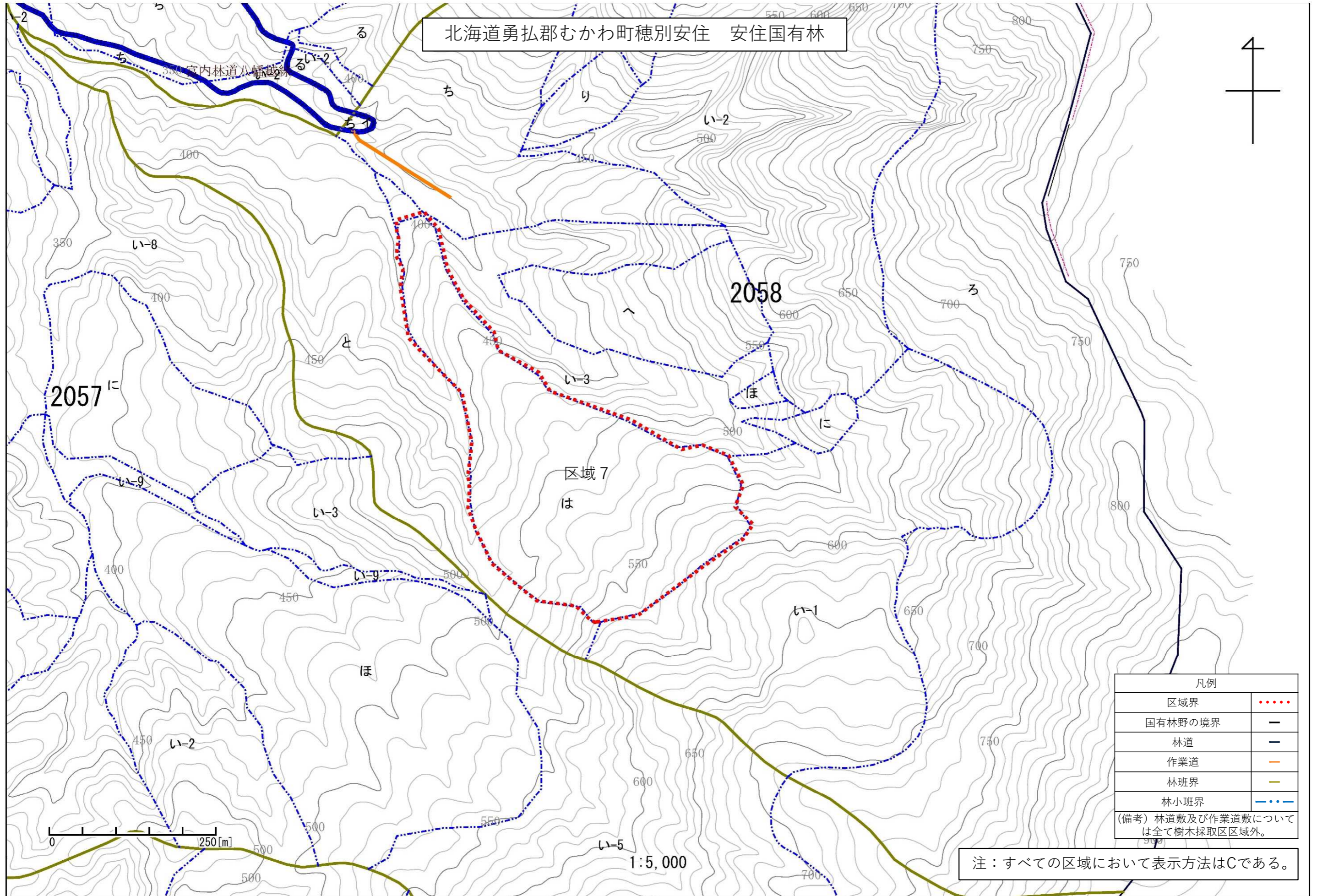
凡例	
区域界	.....
区画界	—
国有林野の境界	—
林道	—
作業道	—
林班界	—
林小班界	.....

(備考) 林道数及び作業道数については全て樹木採取区区域外。

注：区域 6 以外の表示方法は C である。

北海道森林管理局 1 胆振東部樹木採取区 作業用図面 (参考)

北海道勇払郡むかわ町穂別安住 安住国有林



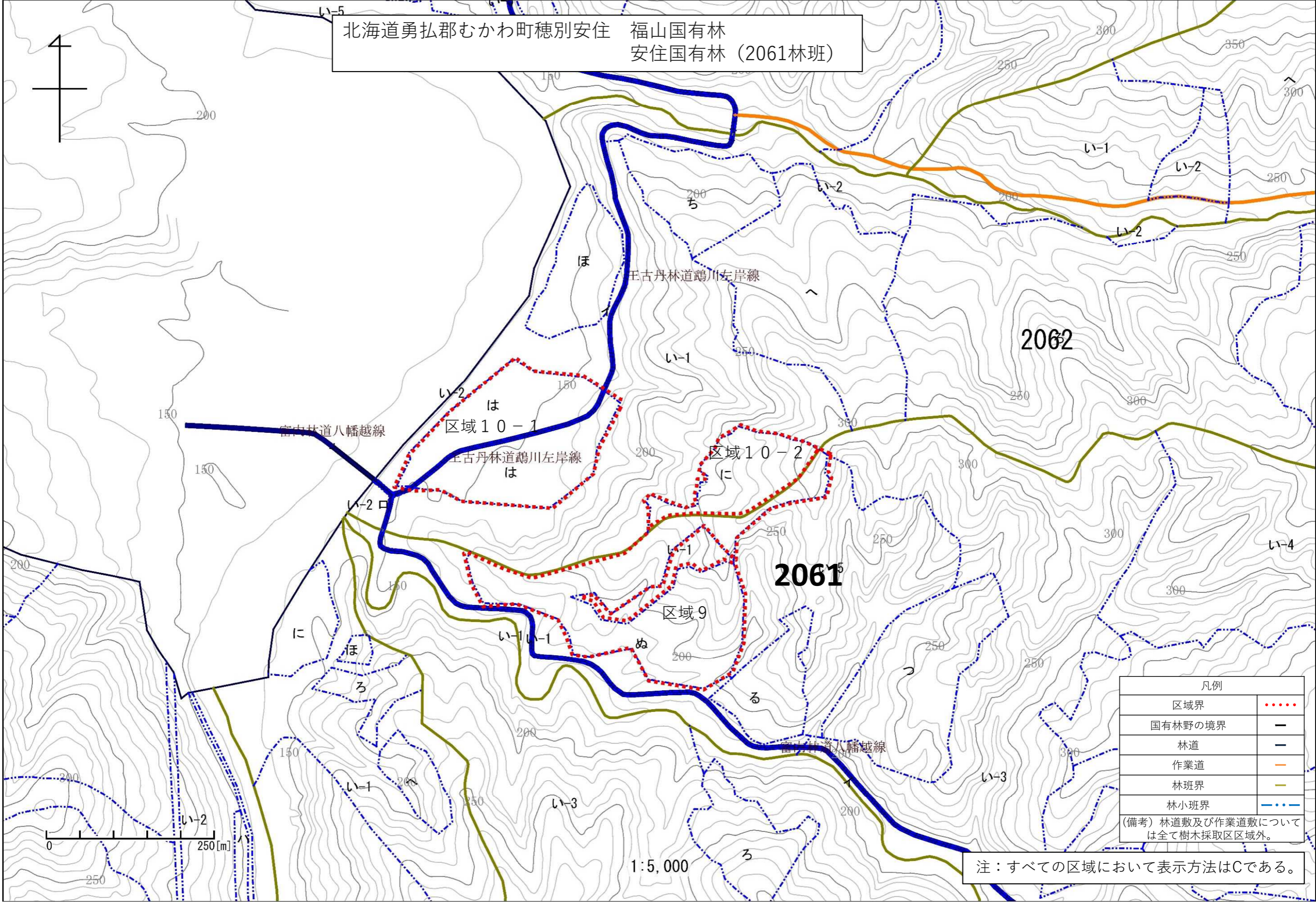
凡例	
区域界	.....
国有林野の境界	—
林道	—
作業道	—
林班界	—
林小班界	.....

(備考) 林道数及び作業道数については全て樹木採取区区域外。

注：すべての区域において表示方法はCである。

北海道森林管理局 1 胆振東部樹木採取区 作業用図面 (参考)

北海道勇払郡むかわ町穂別安住 福山国有林  
安住国有林 (2061林班)



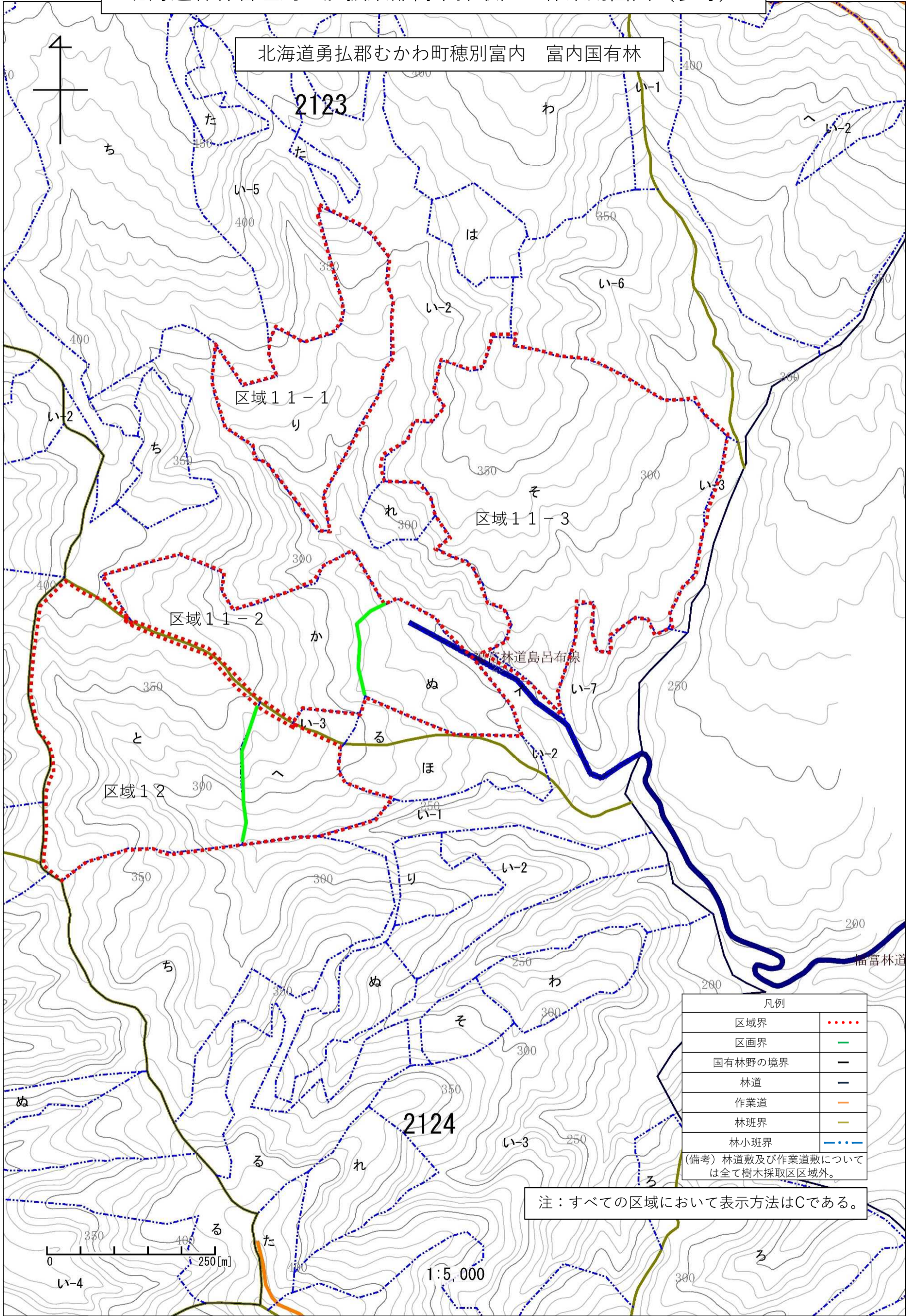
凡例	
区域界	.....
国有林野の境界	——
林道	——
作業道	——
林班界	——
林小班界	.....

(備考) 林道数及び作業道数については全て樹木採取区区域外。

注：すべての区域において表示方法はCである。

北海道森林管理局 1 胆振東部樹木採取区 作業用図面 (参考)

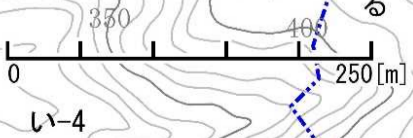
北海道勇払郡むかわ町穂別富内 富内国有林



凡例	
区域界	.....
区画界	—
国有林野の境界	—
林道	—
作業道	—
林班界	—
林小班界	.....

(備考) 林道数及び作業道数については全て樹木採取区区域外。

注：すべての区域において表示方法はCである。

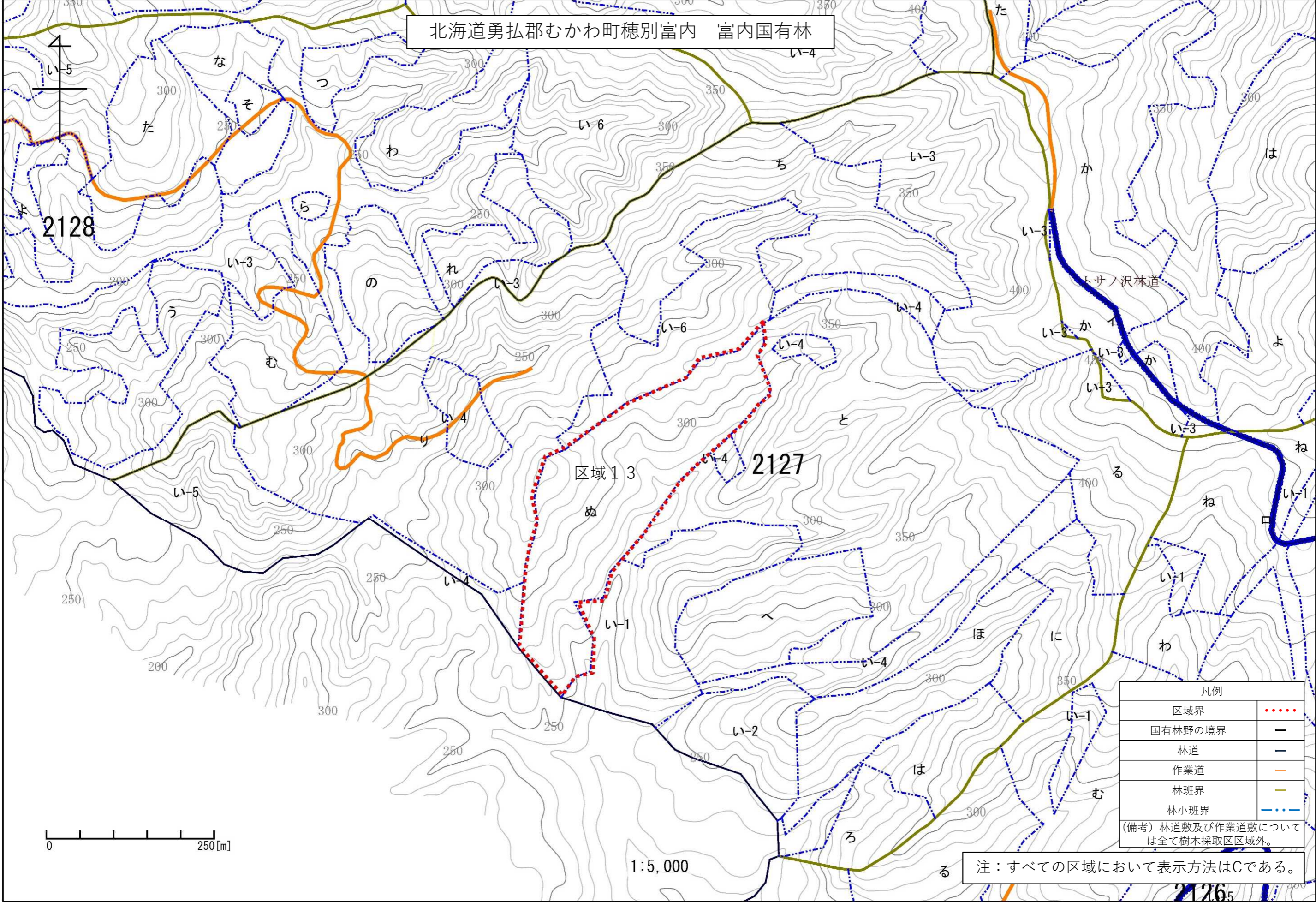


1:5,000



北海道森林管理局 1 胆振東部樹木採取区 作業用図面 (参考)

北海道勇払郡むかわ町穂別富内 富内国有林



凡例	
区域界	.....
国有林野の境界	—
林道	—
作業道	—
林班界	—
林小班界	.....

(備考) 林道敷及び作業道敷については全て樹木採取区区域外。

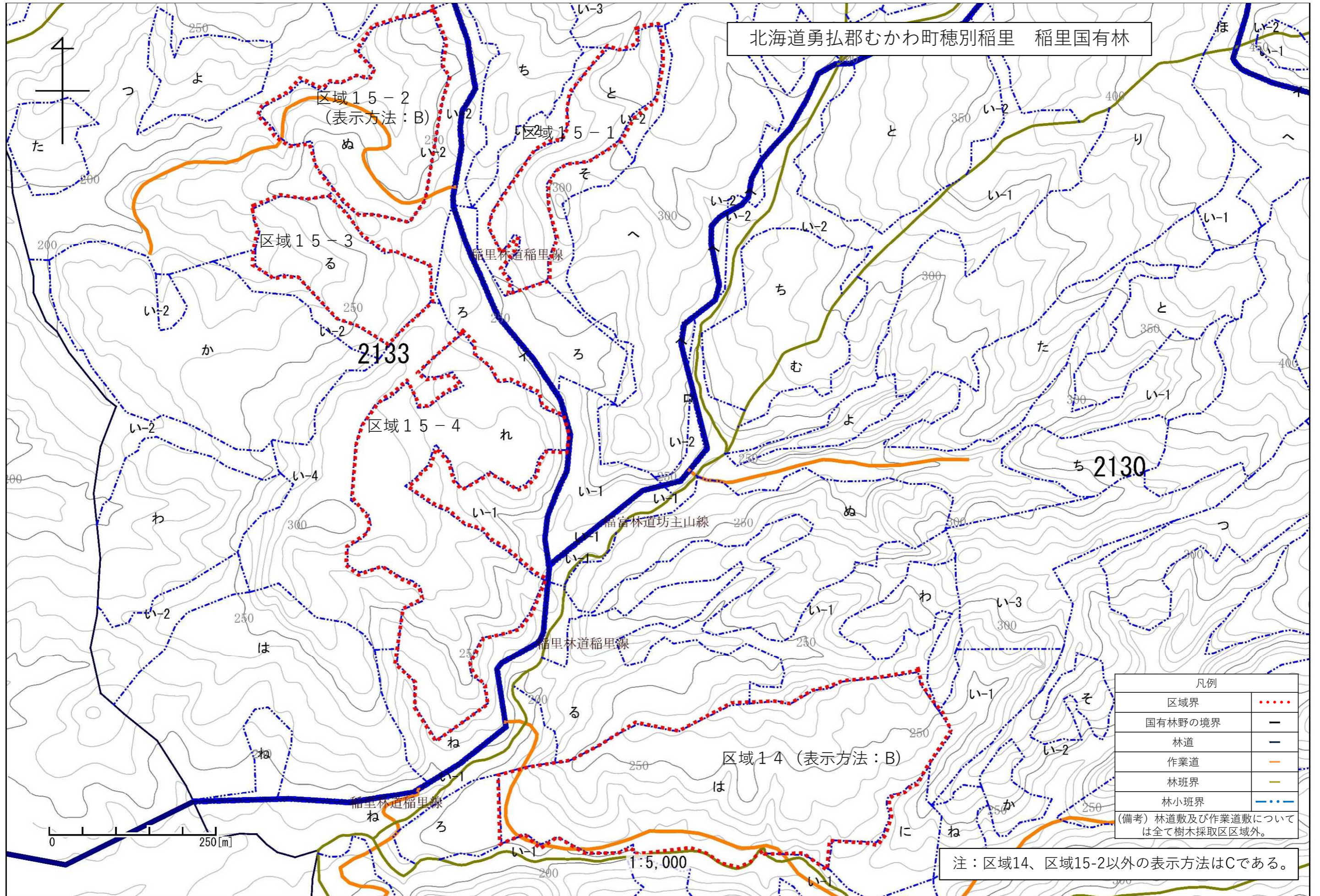
注：すべての区域において表示方法はCである。

1:5,000

21265

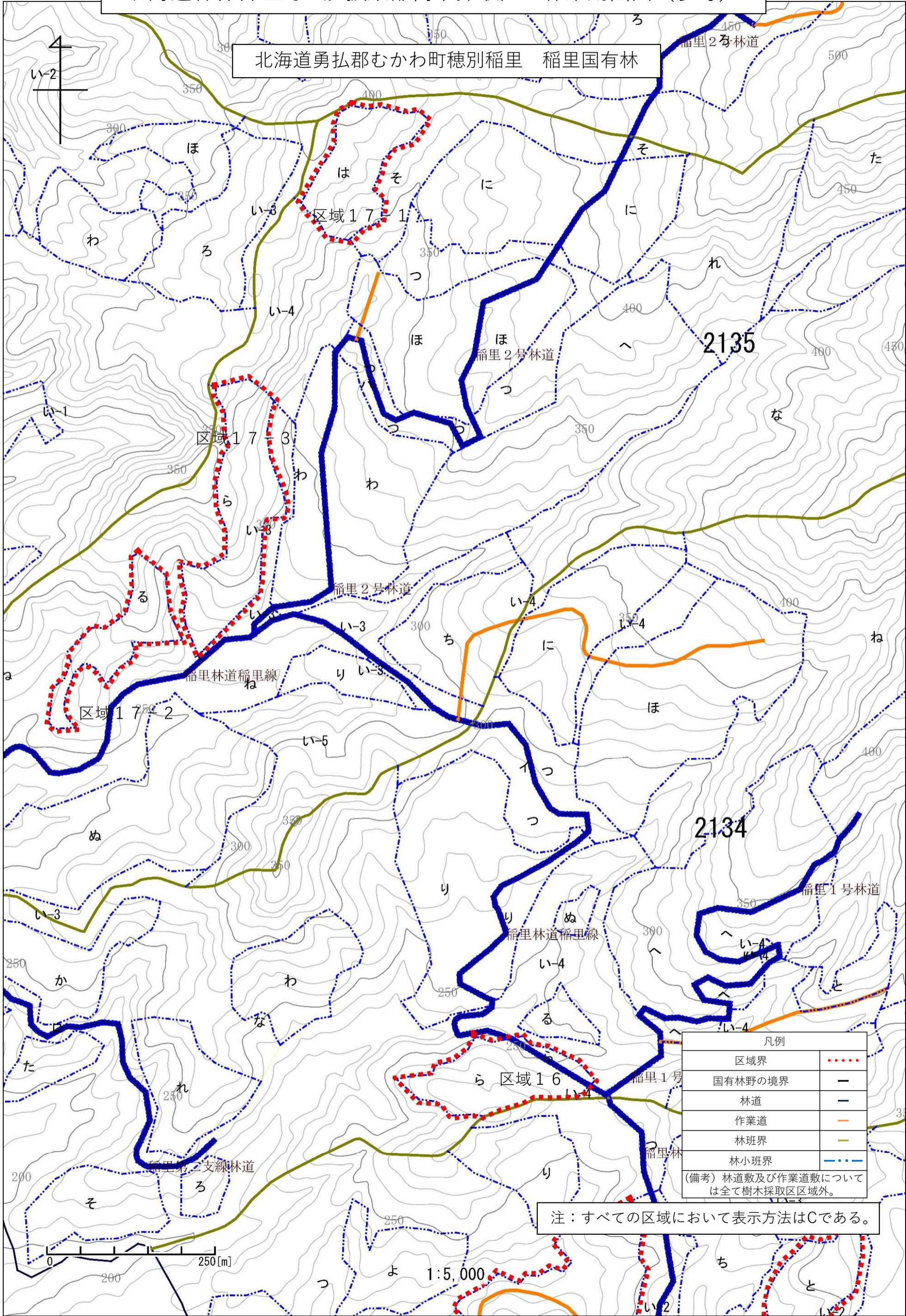
北海道森林管理局 1 胆振東部樹木採取区 作業用図面 (参考)

北海道勇払郡むかわ町穂別稲里 稲里国有林



北海道森林管理局 1 胆振東部樹木採取区 作業用図面 (参考)

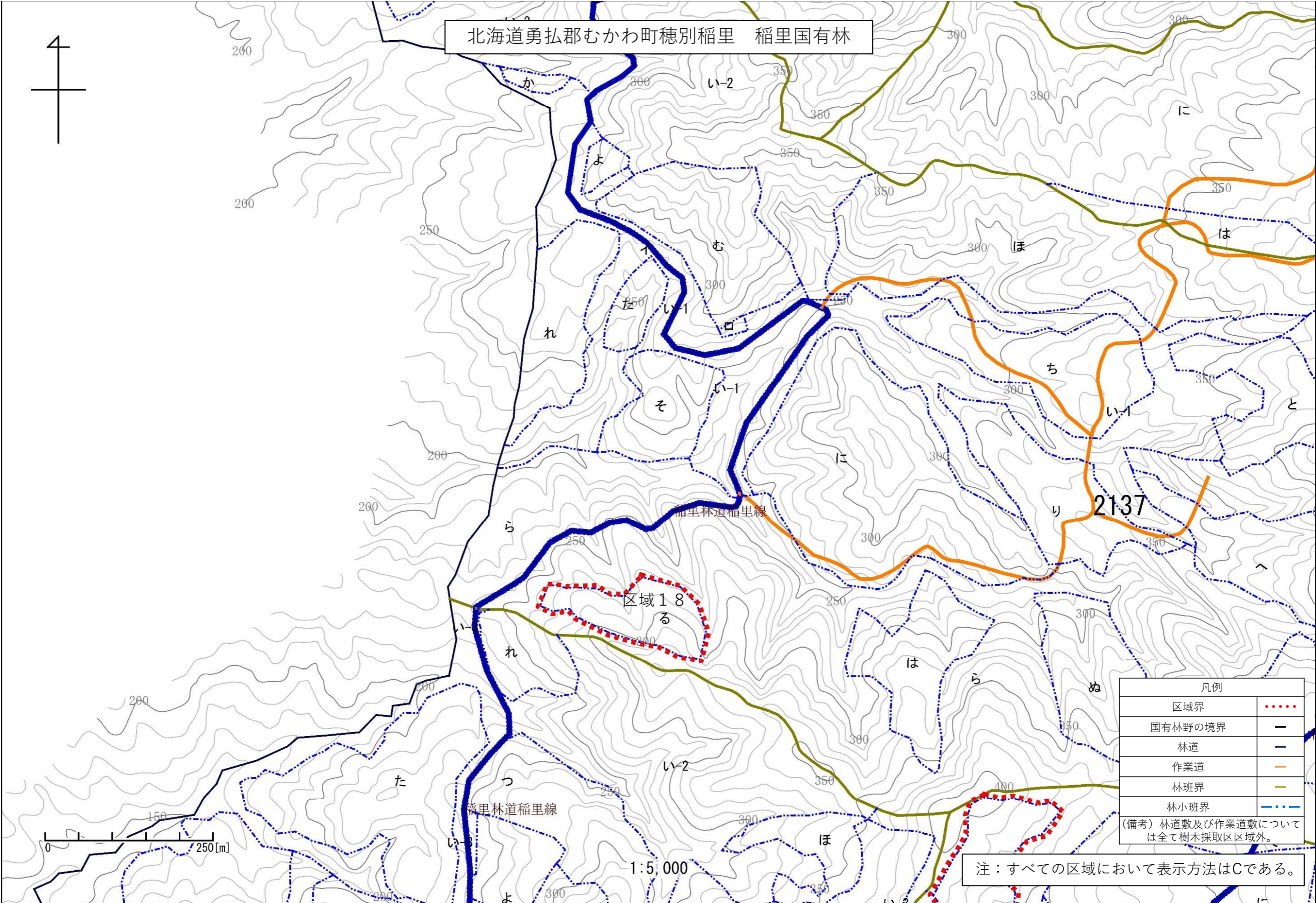
北海道勇払郡むかわ町穂別稲里 稲里国有林



凡例	
区域界	.....
国有林野の境界	—
林道	—
作業道	—
林班界	—
林小班界	.....
(備考) 林道敷及び作業道敷については全て樹木採取区区域外。	

注：すべての区域において表示方法はCである。

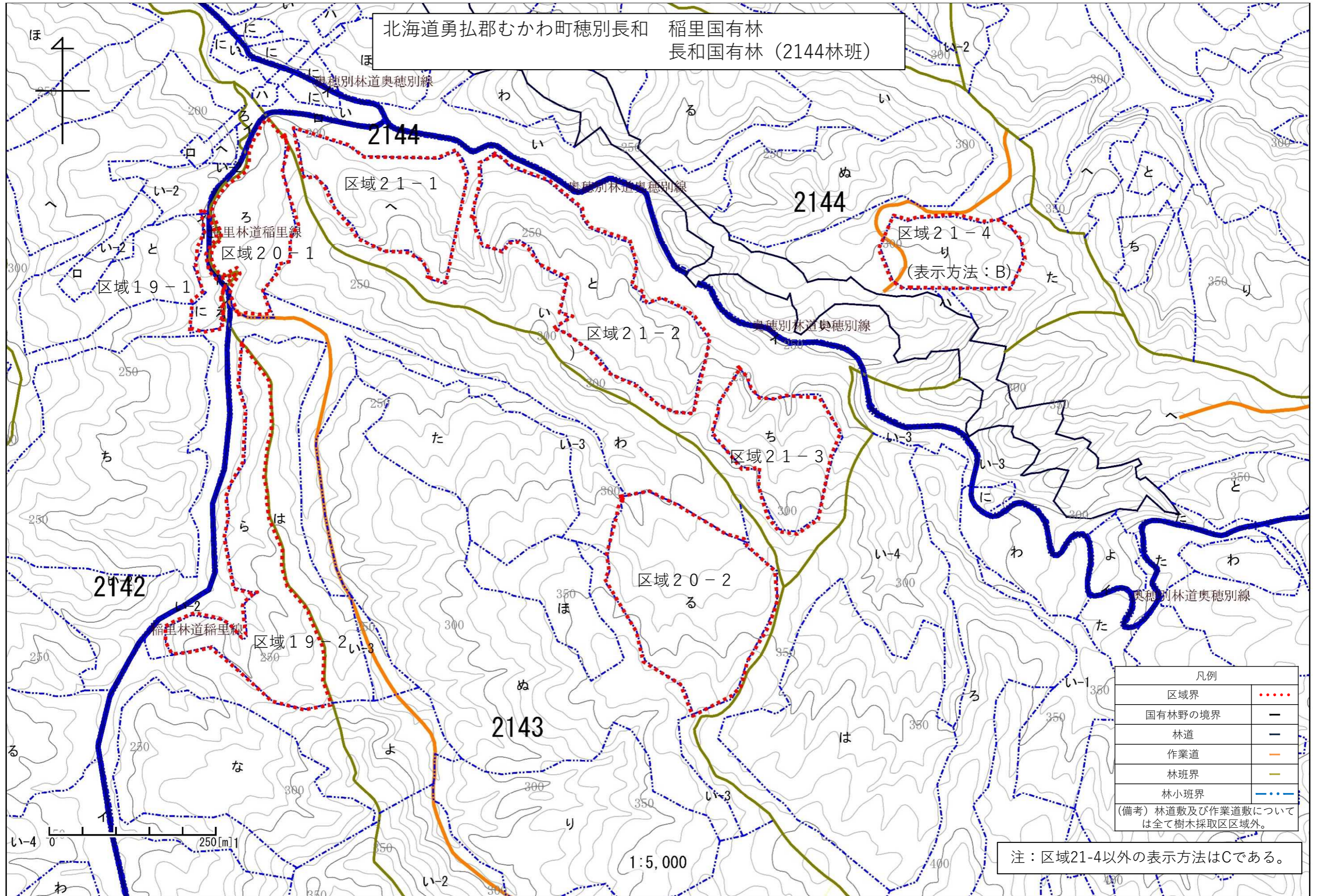
北海道森林管理局 1 胆振東部樹木採取区 作業用図面 (参考)



凡例	
区域界	.....
国有林野の境界	—
林道	—
作業道	—
林班界	—
林小班界	.....
(備考) 林道数及び作業道数については全て樹木採取区区域外。	

北海道森林管理局 1 胆振東部樹木採取区 作業用図面 (参考)

北海道勇払郡むかわ町穂別長和 稲里国有林  
長和国有林 (2144林班)



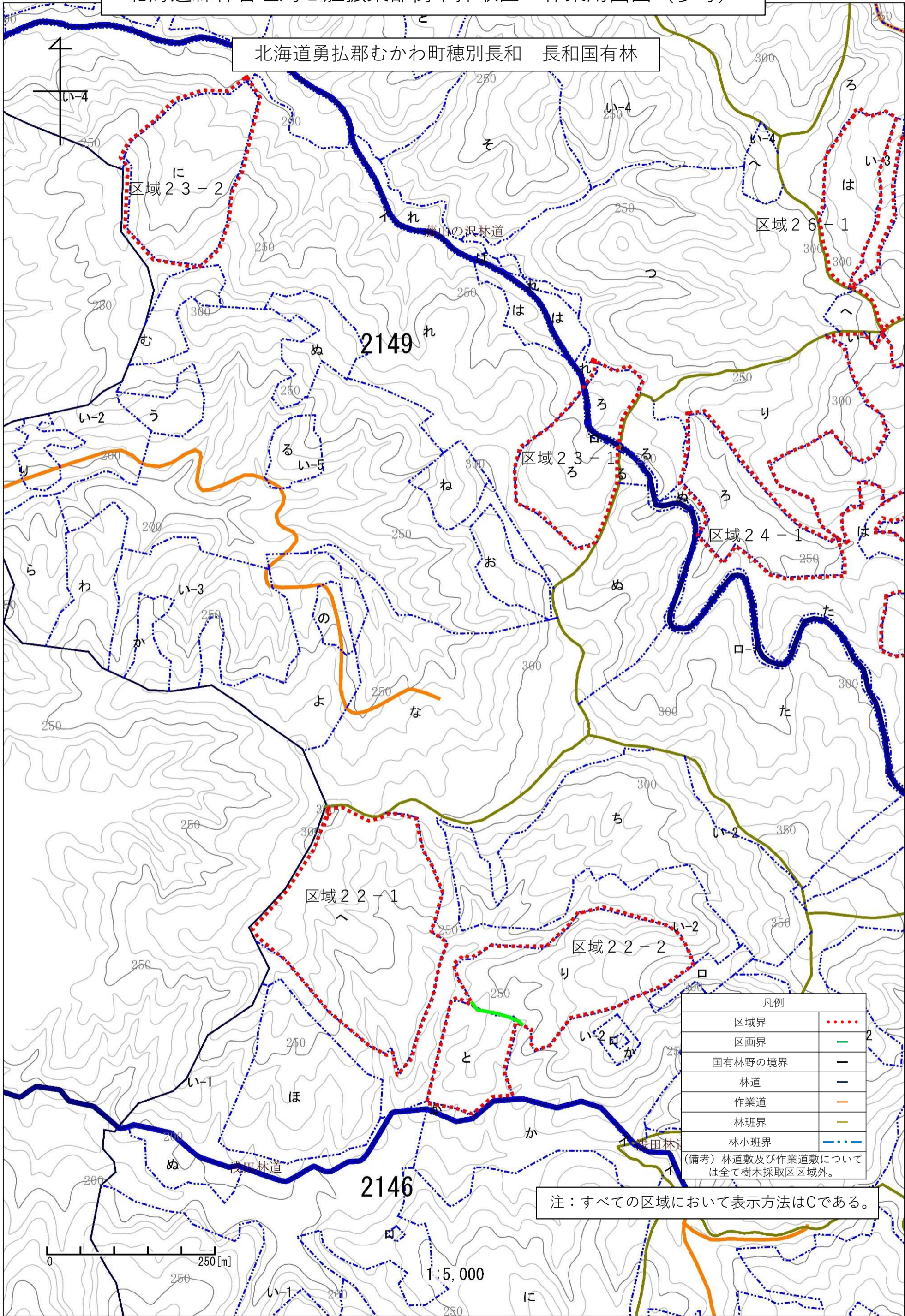
凡例	
区域界	.....
国有林野の境界	—
林道	—
作業道	—
林班界	—
林小班界	.....

(備考) 林道数及び作業道数については全て樹木採取区区域外。

注：区域21-4以外の表示方法はCである。

北海道森林管理局 1 胆振東部樹木採取区 作業用図面 (参考)

北海道勇払郡むかわ町穂別長和 長和国有林



凡例	
区域界	.....
区画界	—
国有林野の境界	—
林道	—
作業道	—
林班界	—
林小班界	—

(備考) 林道数及び作業道数については全て樹木採取区区域外。

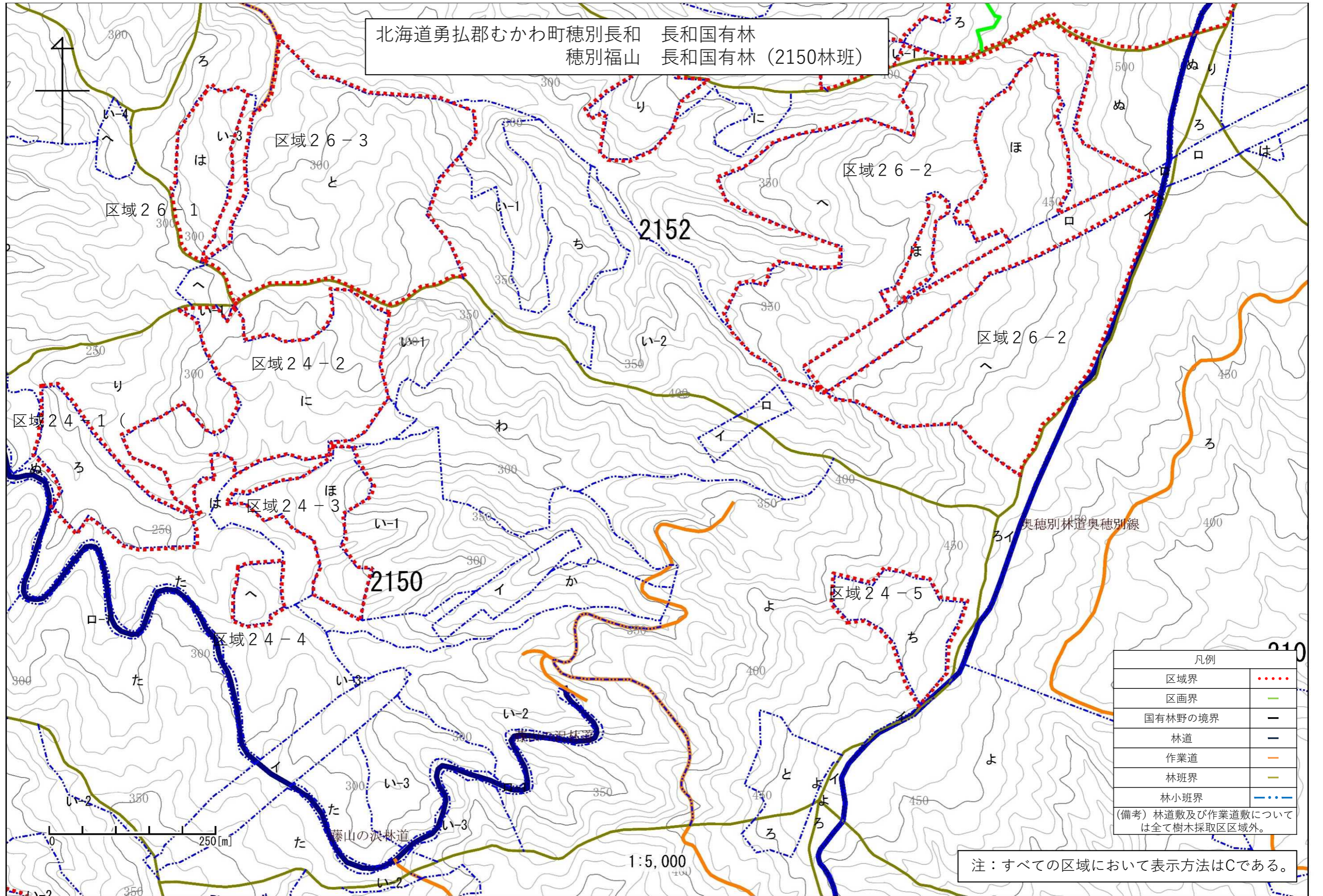
注：すべての区域において表示方法はCである。

0 250[m]

1:5,000

北海道森林管理局 1 胆振東部樹木採取区 作業用図面 (参考)

北海道勇払郡むかわ町穂別長和 長和国有林  
穂別福山 長和国有林 (2150林班)



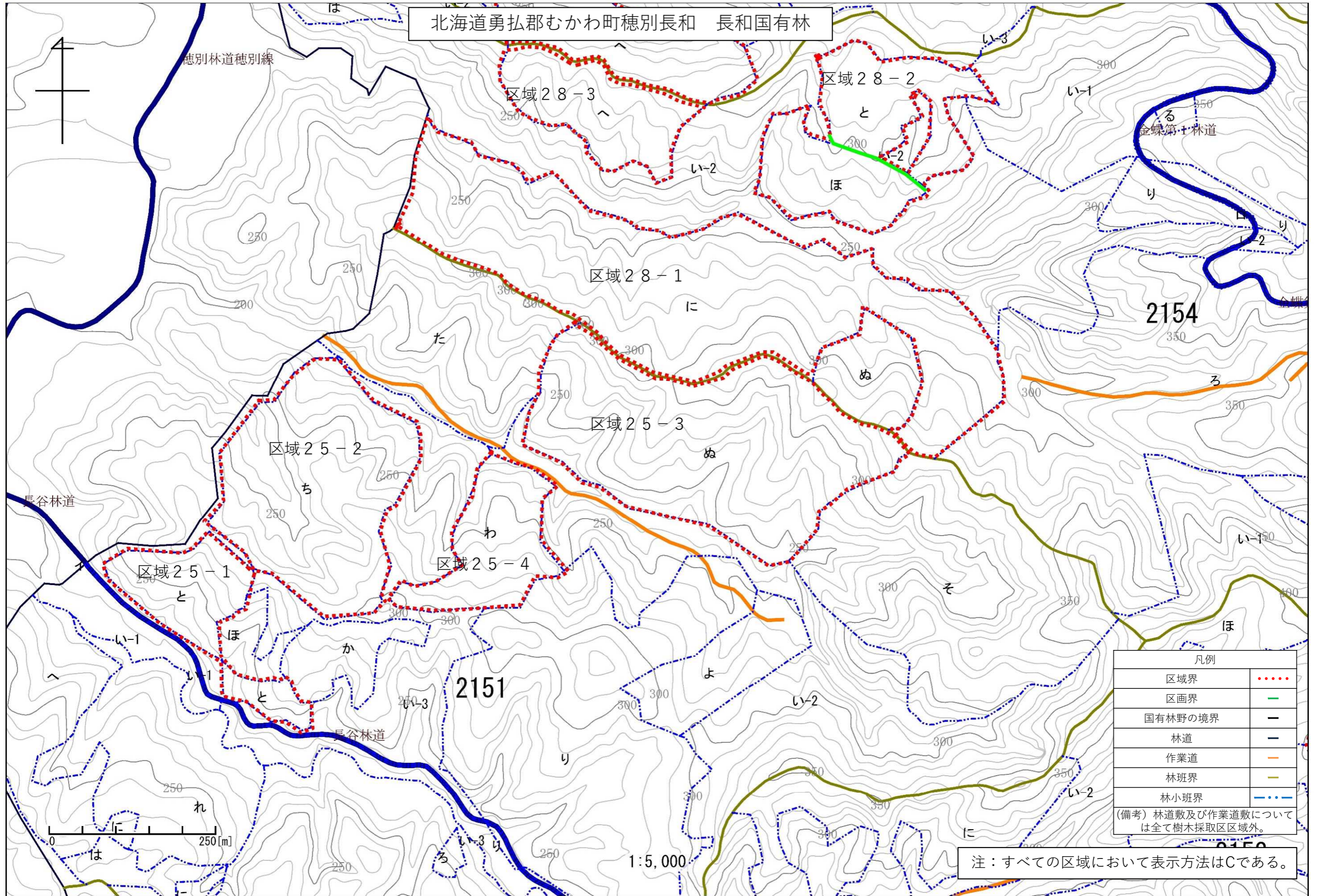
凡例	
区域界	.....
区画界	—
国有林野の境界	—
林道	—
作業道	—
林班界	—
林小班界	.....

(備考) 林道敷及び作業道敷については全て樹木採取区区域外。

注：すべての区域において表示方法はCである。

北海道森林管理局 1 胆振東部樹木採取区 作業用図面 (参考)

北海道勇払郡むかわ町穂別長和 長和国有林



凡例	
区域界	.....
区画界	——
国有林野の境界	——
林道	——
作業道	——
林班界	——
林小班界	.....

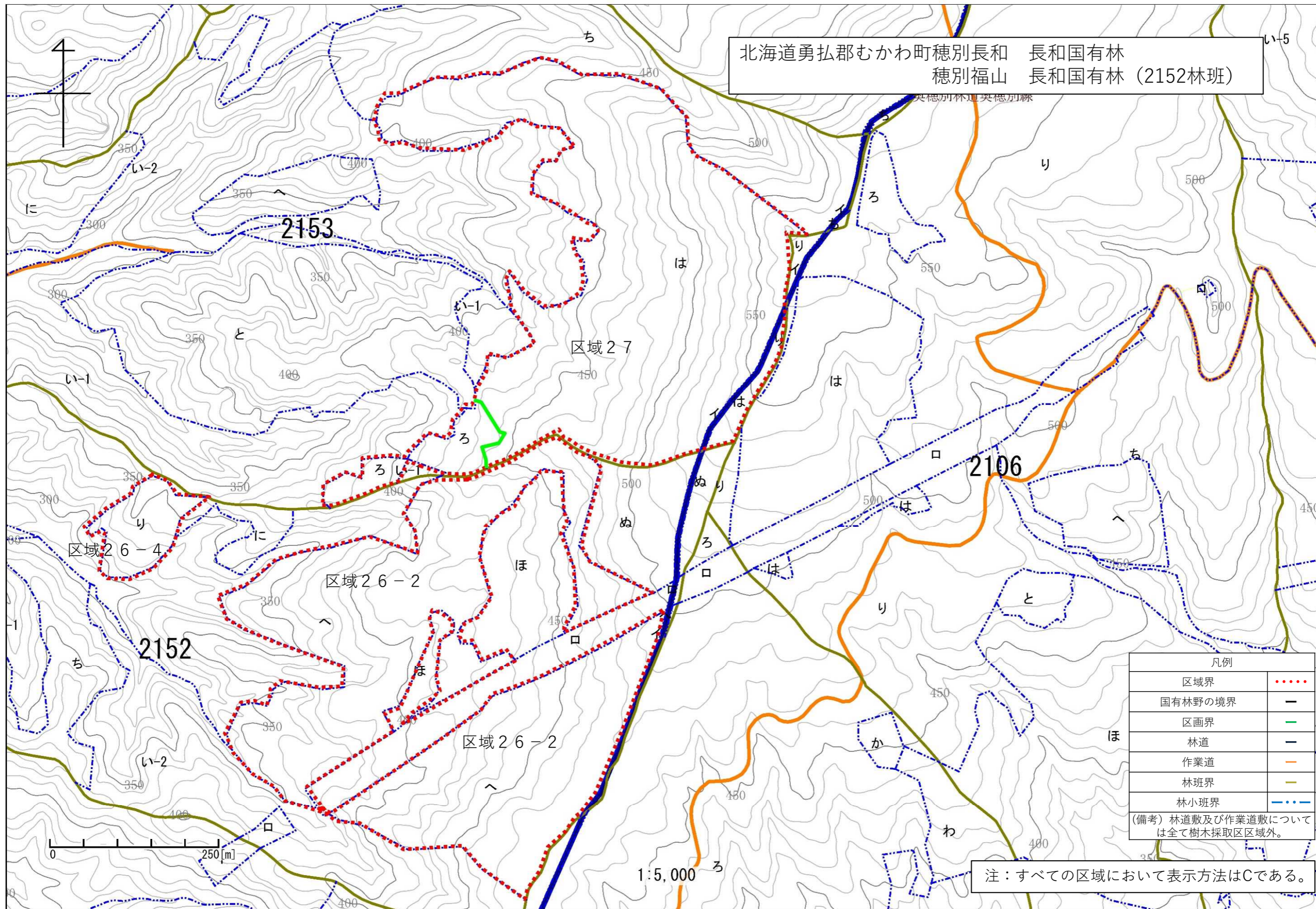
(備考) 林道敷及び作業道敷については全て樹木採取区区域外。

注：すべての区域において表示方法はCである。



北海道森林管理局 1 胆振東部樹木採取区 作業用図面 (参考)

北海道勇払郡むかわ町穂別長和 長和国有林  
穂別福山 長和国有林 (2152林班)



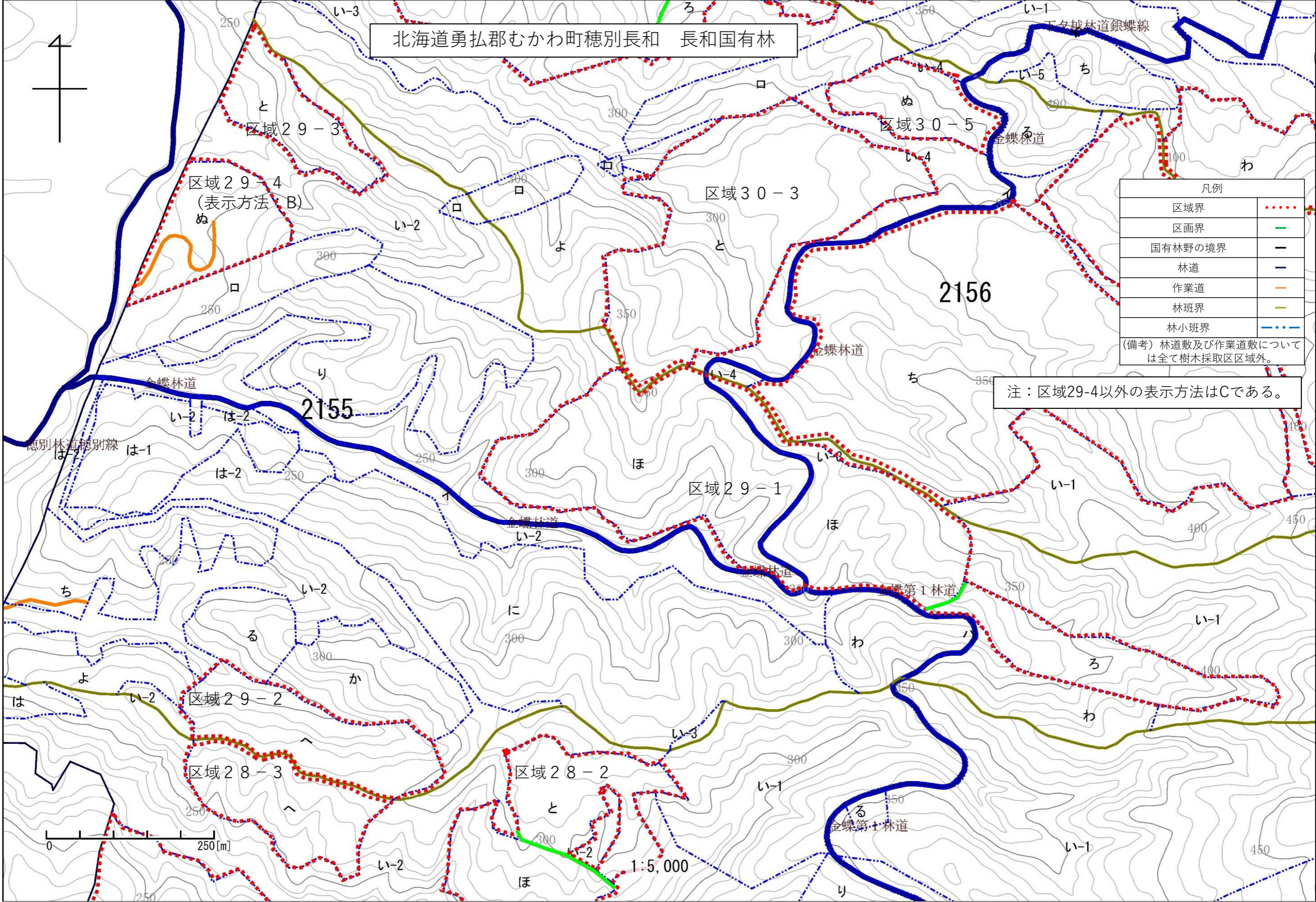
凡例	
区域界	.....
国有林野の境界	—
区画界	—
林道	—
作業道	—
林班界	—
林小班界	.....

(備考) 林道敷及び作業道敷については全て樹木採取区区域外。

注：すべての区域において表示方法はCである。

北海道森林管理局 1 胆振東部樹木採取区 作業用図面 (参考)

北海道勇払郡むかわ町穂別長和 長和国有林



凡例	
区域界	.....
区画界	—
国有林野の境界	—
林道	—
作業道	—
林班界	—
林小班界	.....

(備考) 林道数及び作業道数については全て樹木採取区区域外。

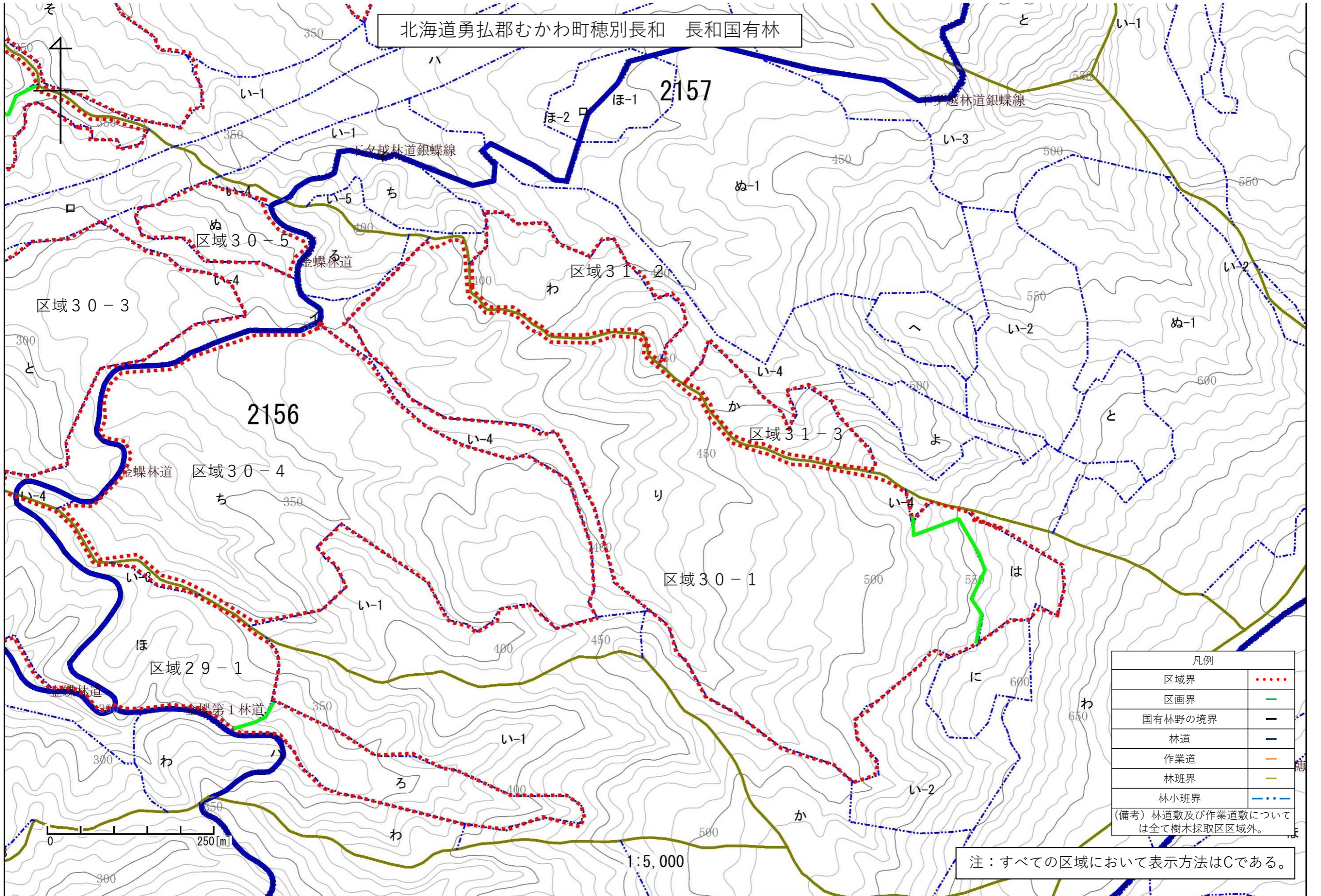
注：区域29-4以外の表示方法はCである。

0 250[m]

1:5,000

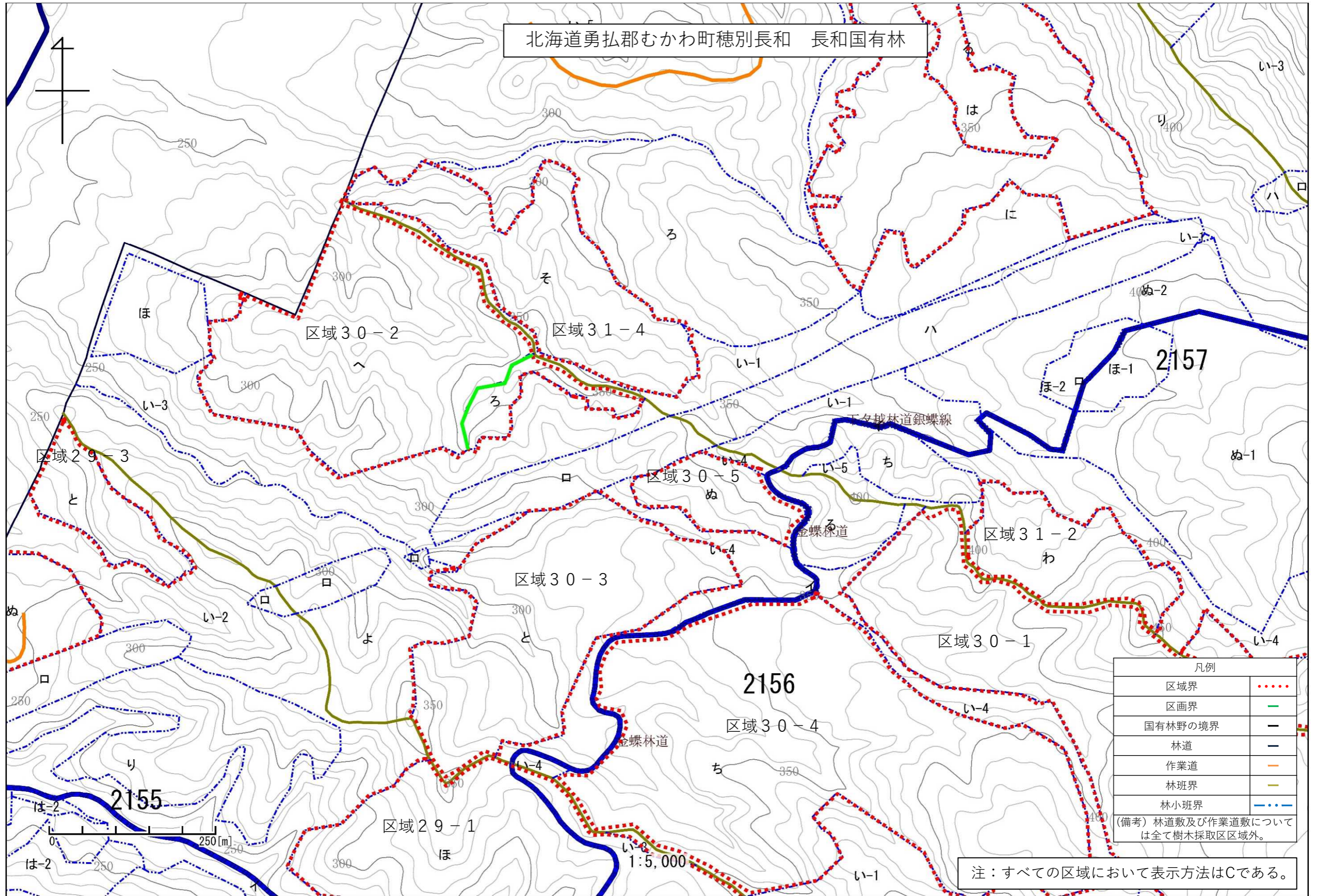
北海道森林管理局 1 胆振東部樹木採取区 作業用図面 (参考)

北海道勇払郡むかわ町穂別長和 長和国有林



北海道森林管理局 1 胆振東部樹木採取区 作業用図面 (参考)

北海道勇払郡むかわ町穂別長和 長和国有林



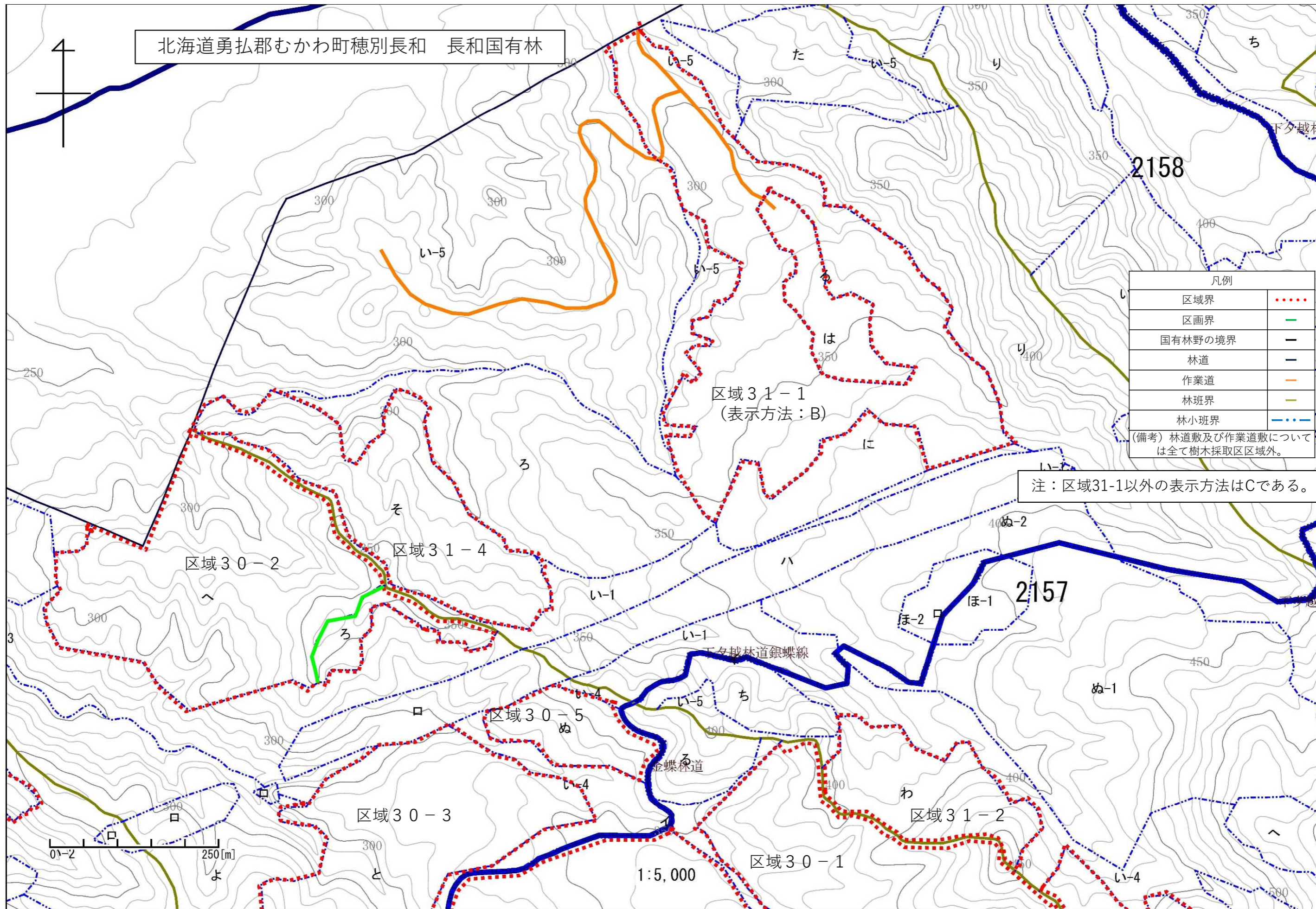
凡例	
区域界	.....
区画界	——
国有林野の境界	——
林道	——
作業道	——
林班界	——
林小班界	.....

(備考) 林道敷及び作業道敷については全て樹木採取区区域外。

注：すべての区域において表示方法はCである。

北海道森林管理局 1 胆振東部樹木採取区 作業用図面 (参考)

北海道勇払郡むかわ町穂別長和 長和国有林



凡例	
区域界	.....
区画界	—
国有林野の境界	—
林道	—
作業道	—
林班界	—
林小班界	.....

(備考) 林道数及び作業道数については全て樹木採取区区域外。

注：区域31-1以外の表示方法はCである。

0 1 2 250 [m]

1:5,000

北海道森林管理局 1 胆振東部樹木採取区 作業用図面 (参考)

北海道勇払郡むかわ町穂別長和 長和国有林

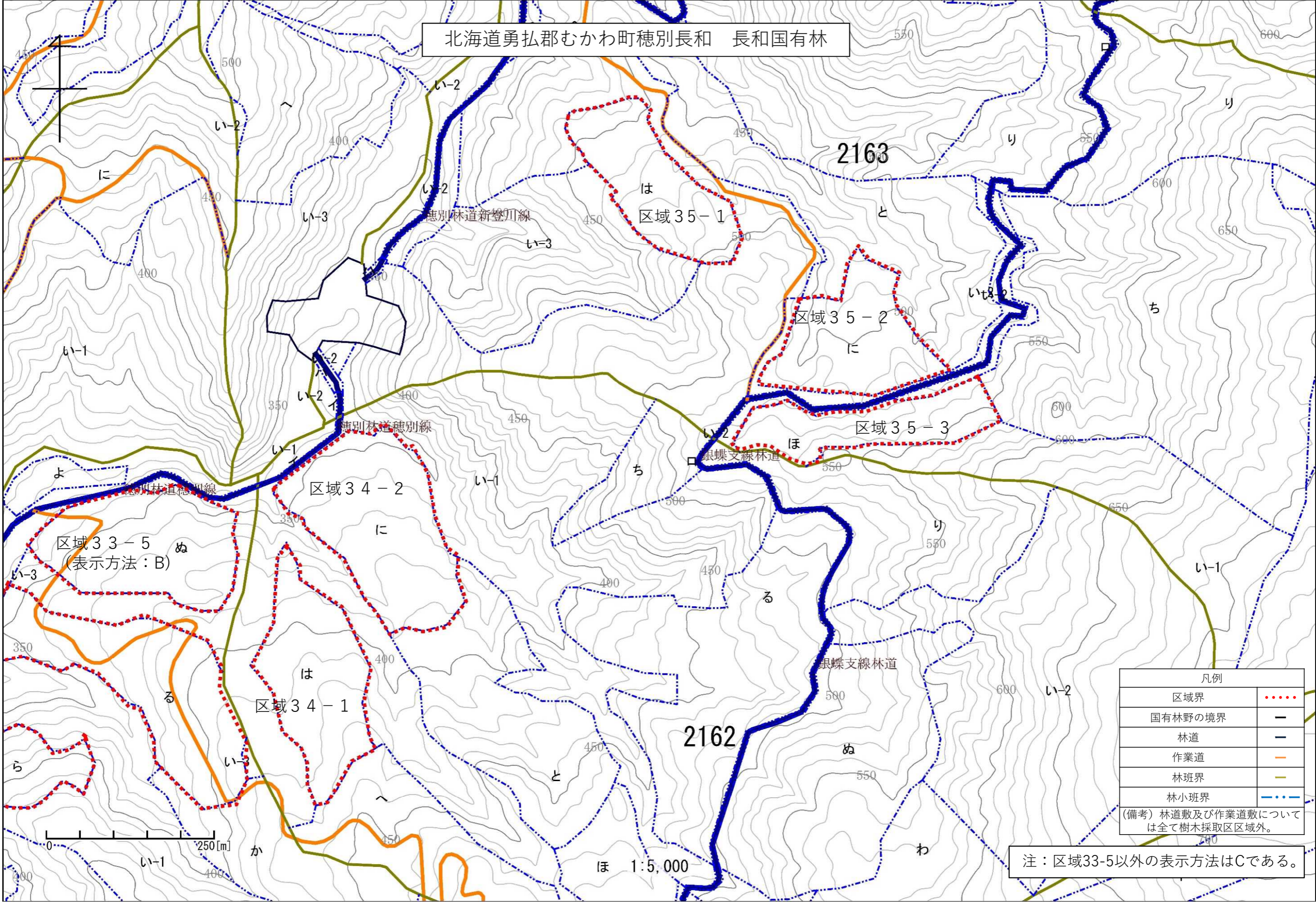


凡例	
区域界	.....
国有林野の境界	—
林道	—
作業道	—
林班界	—
林小班界	.....
(備考) 林道数及び作業道数については全て樹木採取区区域外。	

注：区域32-1、32-3、33-1、33-5、33-6以外の表示方法はCである。

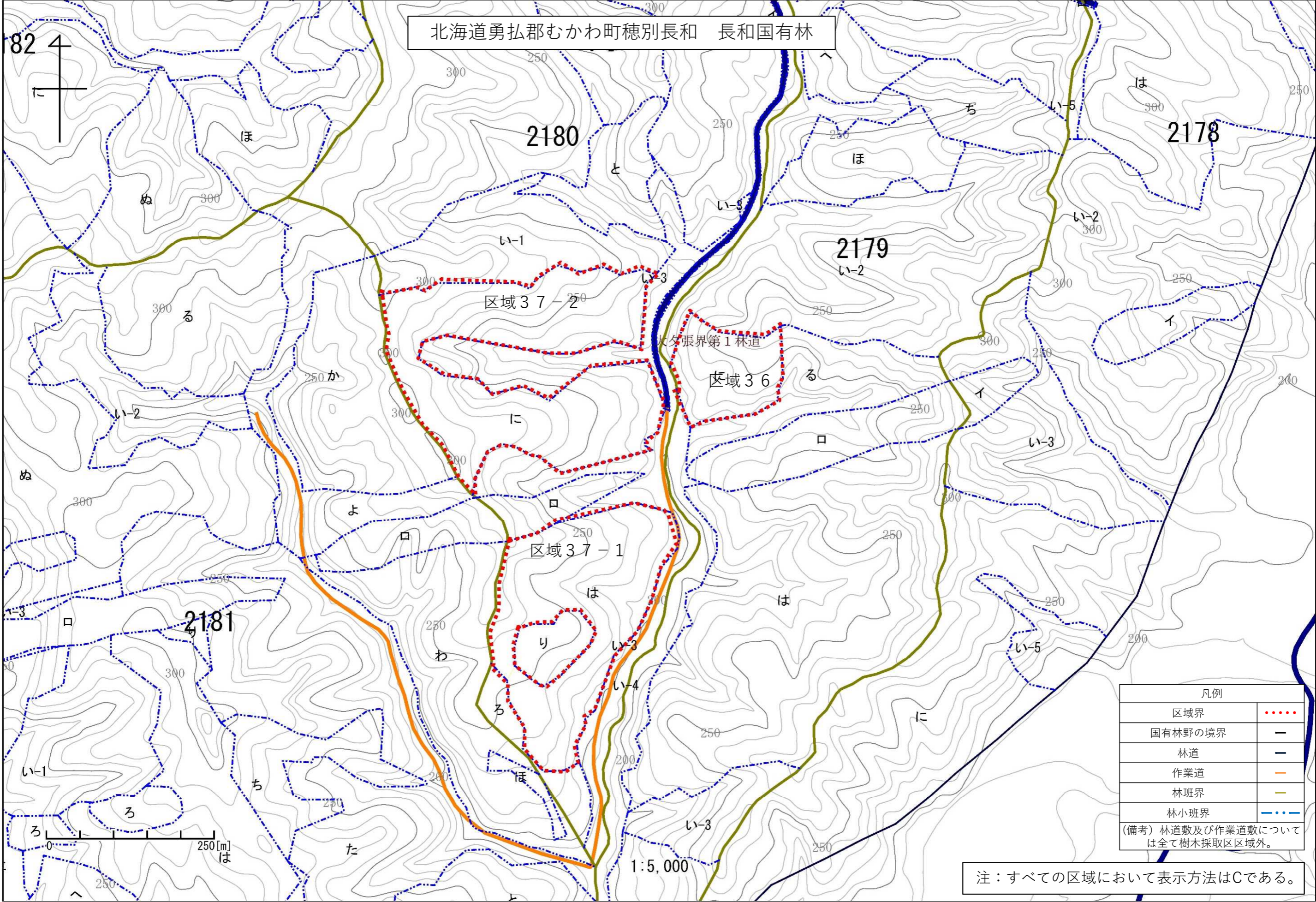
北海道森林管理局 1 胆振東部樹木採取区 作業用図面 (参考)

北海道勇払郡むかわ町穂別長和 長和国有林



北海道森林管理局 1 胆振東部樹木採取区 作業用図面 (参考)

北海道勇払郡むかわ町穂別長和 長和国有林



凡例	
区域界	.....
国有林野の境界	—
林道	—
作業道	—
林班界	—
林小班界	.....

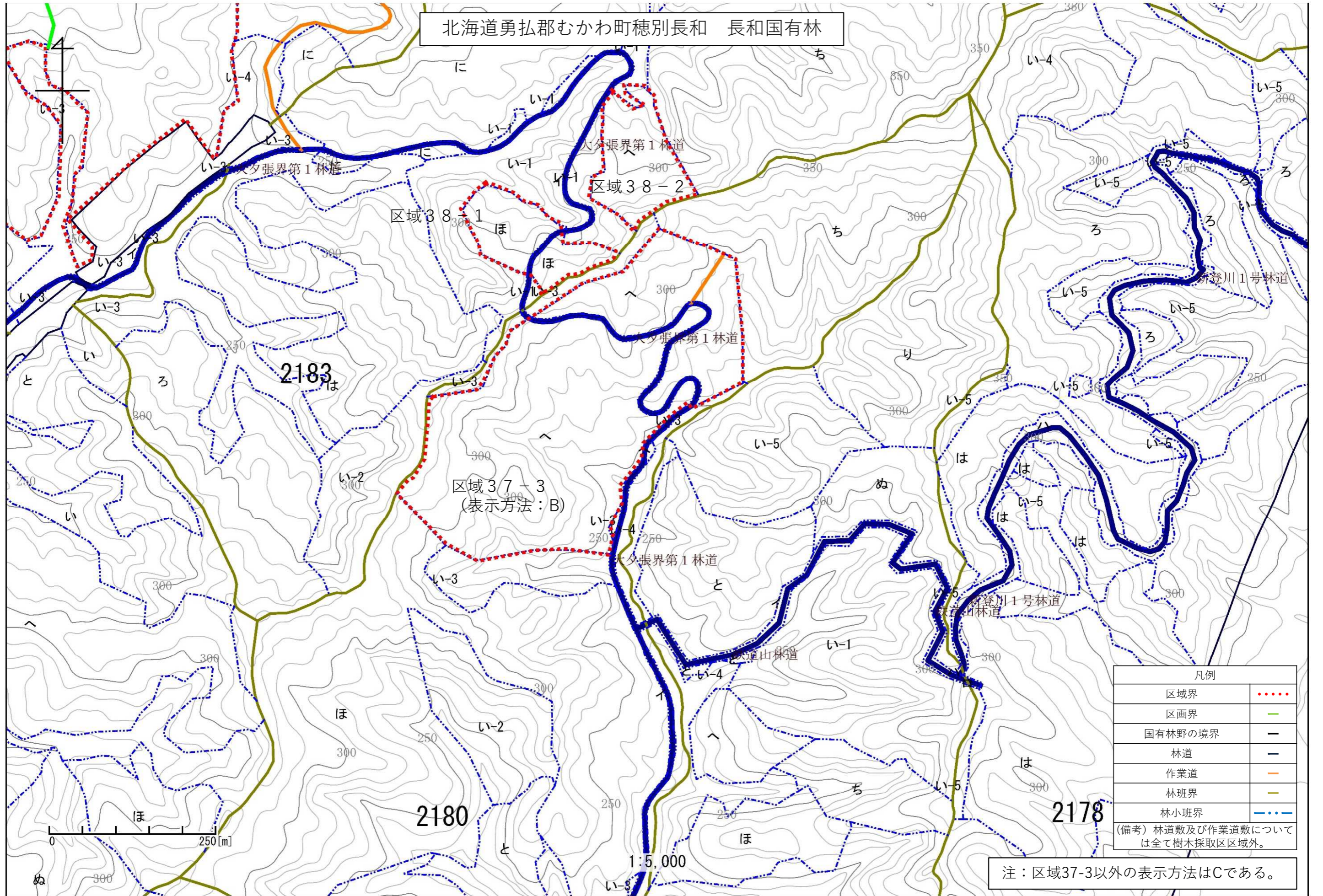
(備考) 林道数及び作業道数については全て樹木採取区区域外。

注：すべての区域において表示方法はCである。



北海道森林管理局 1 胆振東部樹木採取区 作業用図面 (参考)

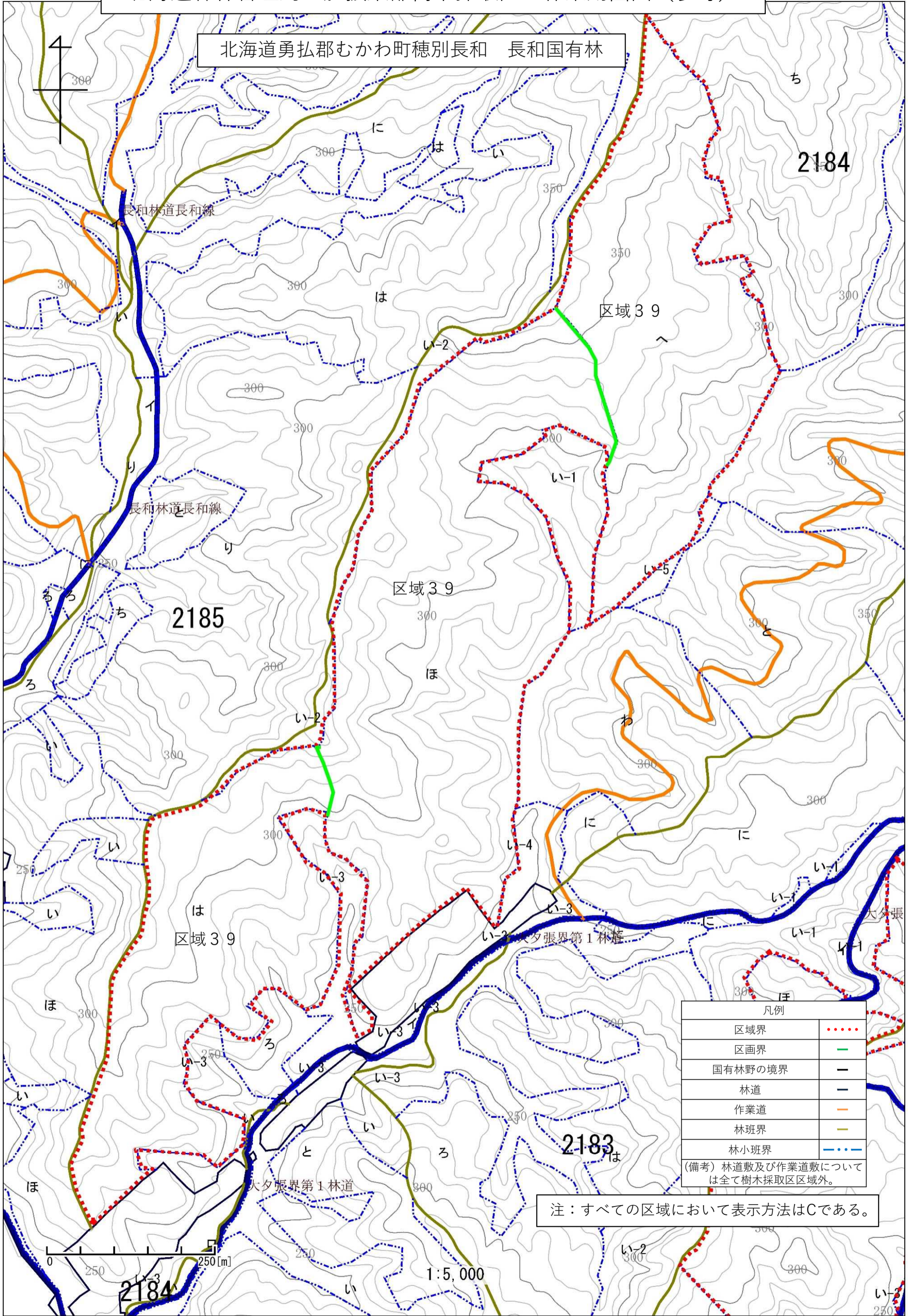
北海道勇払郡むかわ町穂別長和 長和国有林



注：区域37-3以外の表示方法はCである。

北海道森林管理局 1 胆振東部樹木採取区 作業用図面 (参考)

北海道勇払郡むかわ町穂別長和 長和国有林



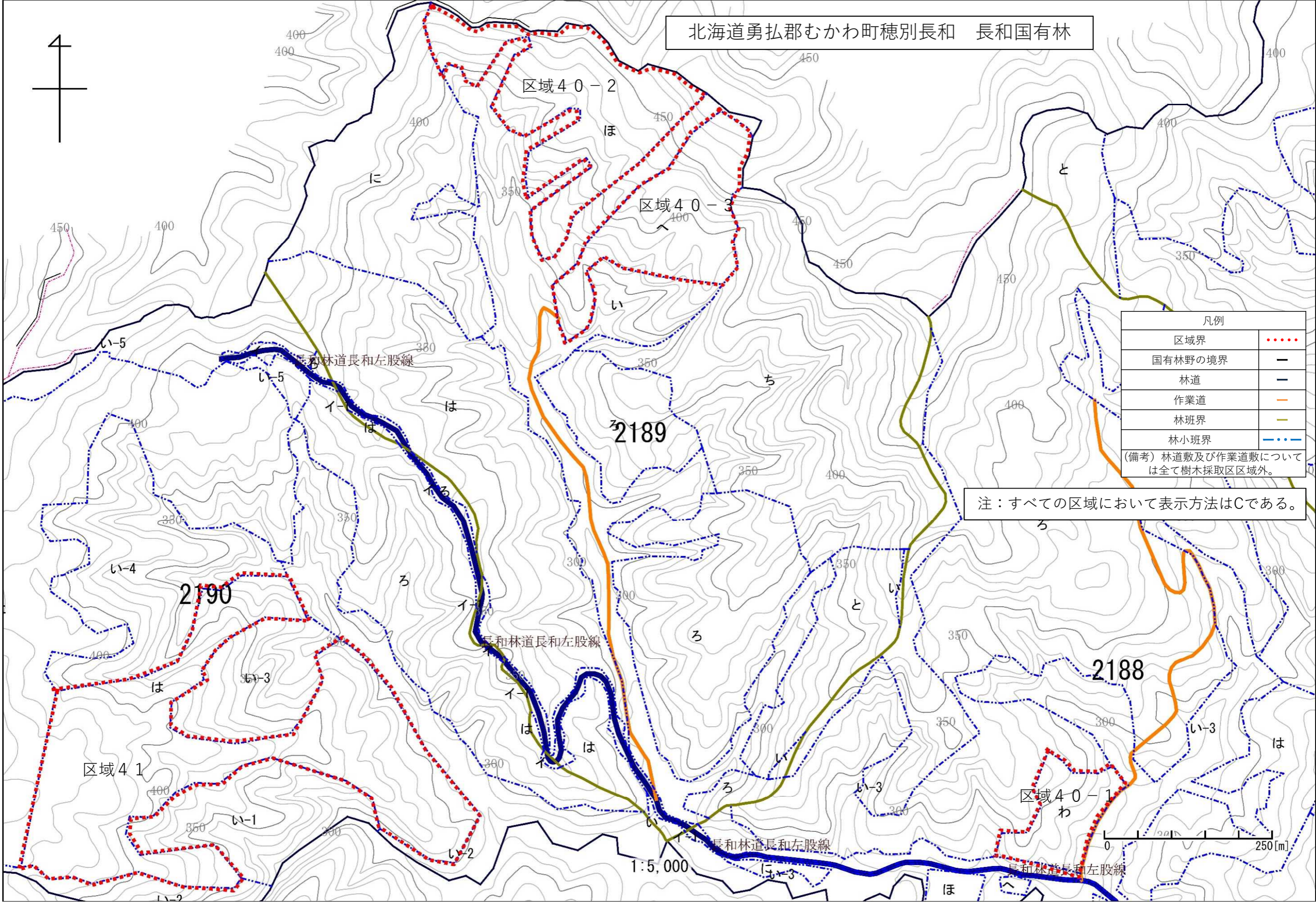
凡例	
区域界	.....
区画界	—
国有林野の境界	—
林道	—
作業道	—
林班界	—
林小班界	.....

(備考) 林道数及び作業道数については全て樹木採取区区域外。

注：すべての区域において表示方法はCである。

北海道森林管理局 1 胆振東部樹木採取区 作業用図面 (参考)

北海道勇払郡むかわ町穂別長和 長和国有林



凡例	
区域界	.....
国有林野の境界	—
林道	—
作業道	—
林班界	—
林小班界	.....

(備考) 林道数及び作業道数については全て樹木採取区区域外。

注：すべての区域において表示方法はCである。

