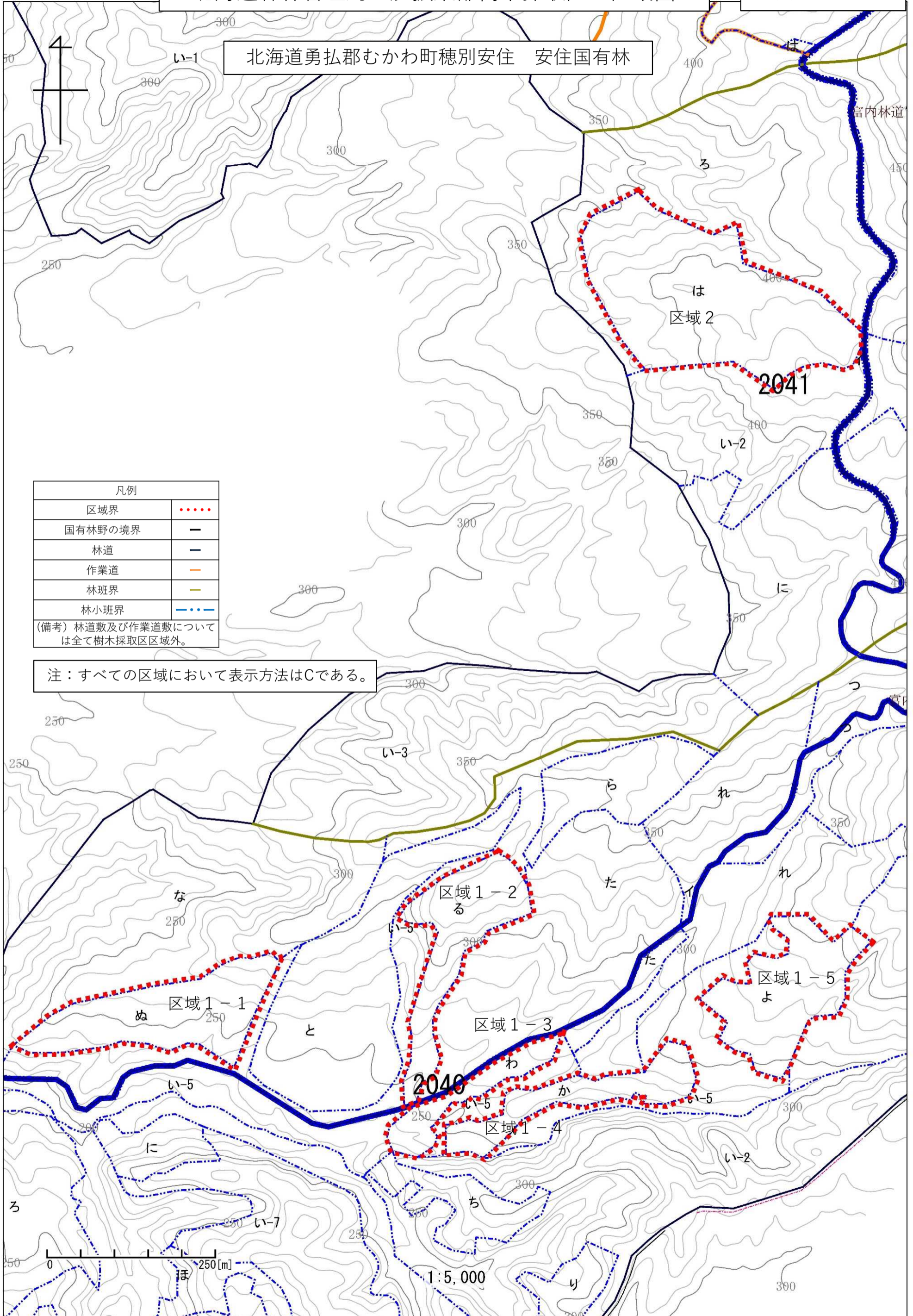


北海道勇払郡むかわ町穂別安住 安住国有林



凡例	
区域界	.....
国有林野の境界	—
林道	—
作業道	—
林班界	—
林小班界	.....

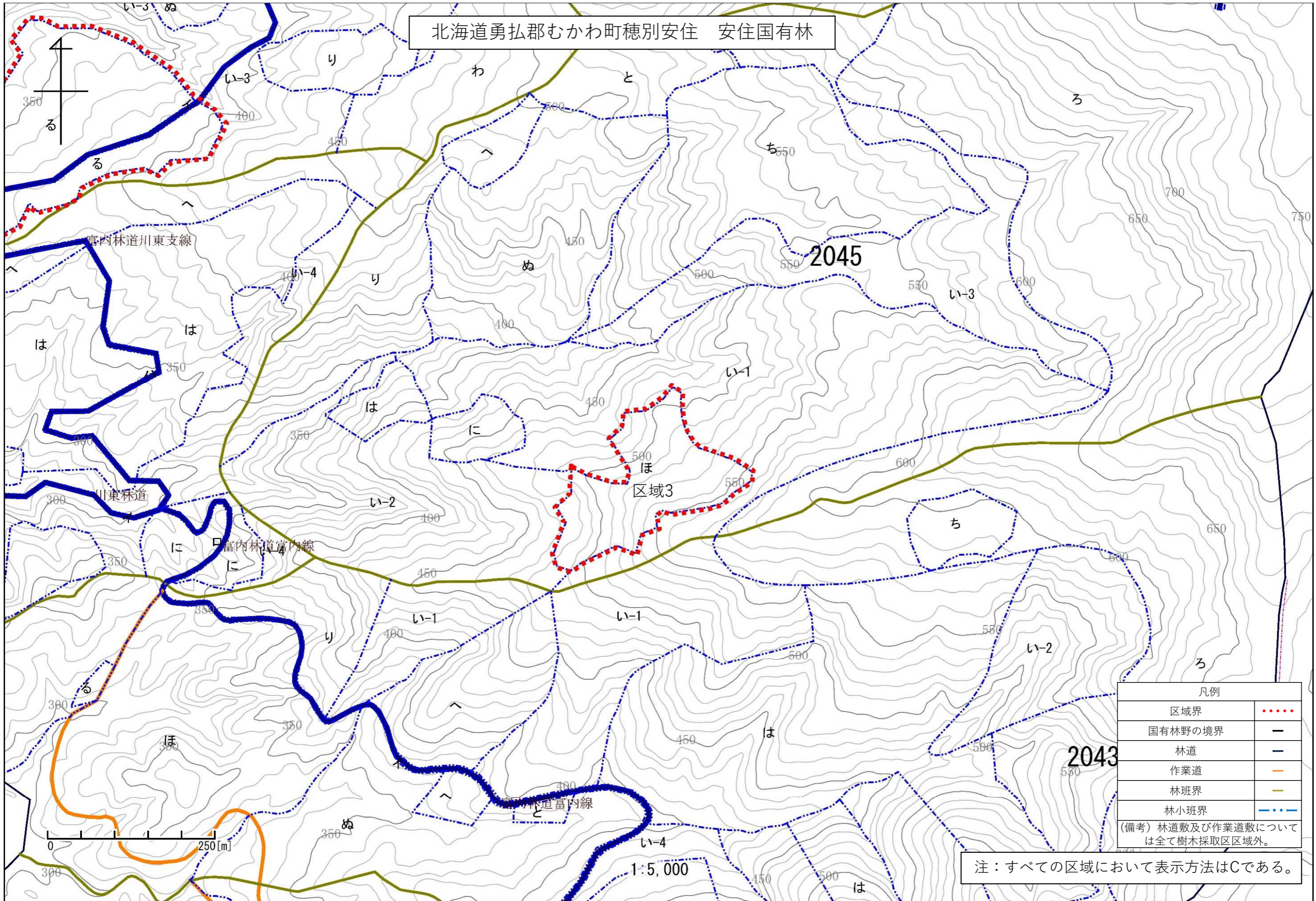
(備考) 林道敷及び作業道敷については全て樹木採取区区域外。

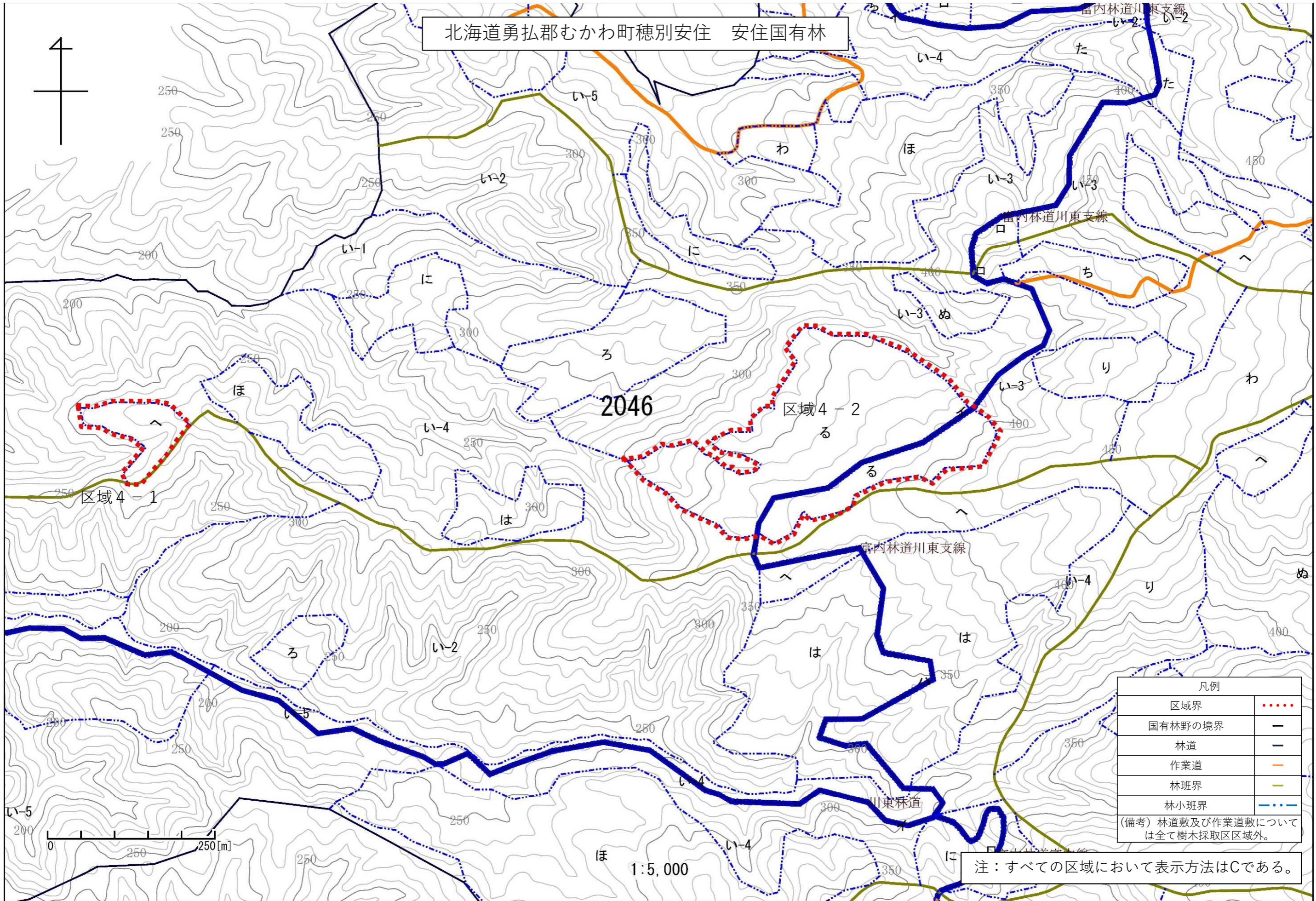
注：すべての区域において表示方法はCである。

2040

2041

1:5,000





北海道勇払郡むかわ町穂別安住 安住国有林

2046

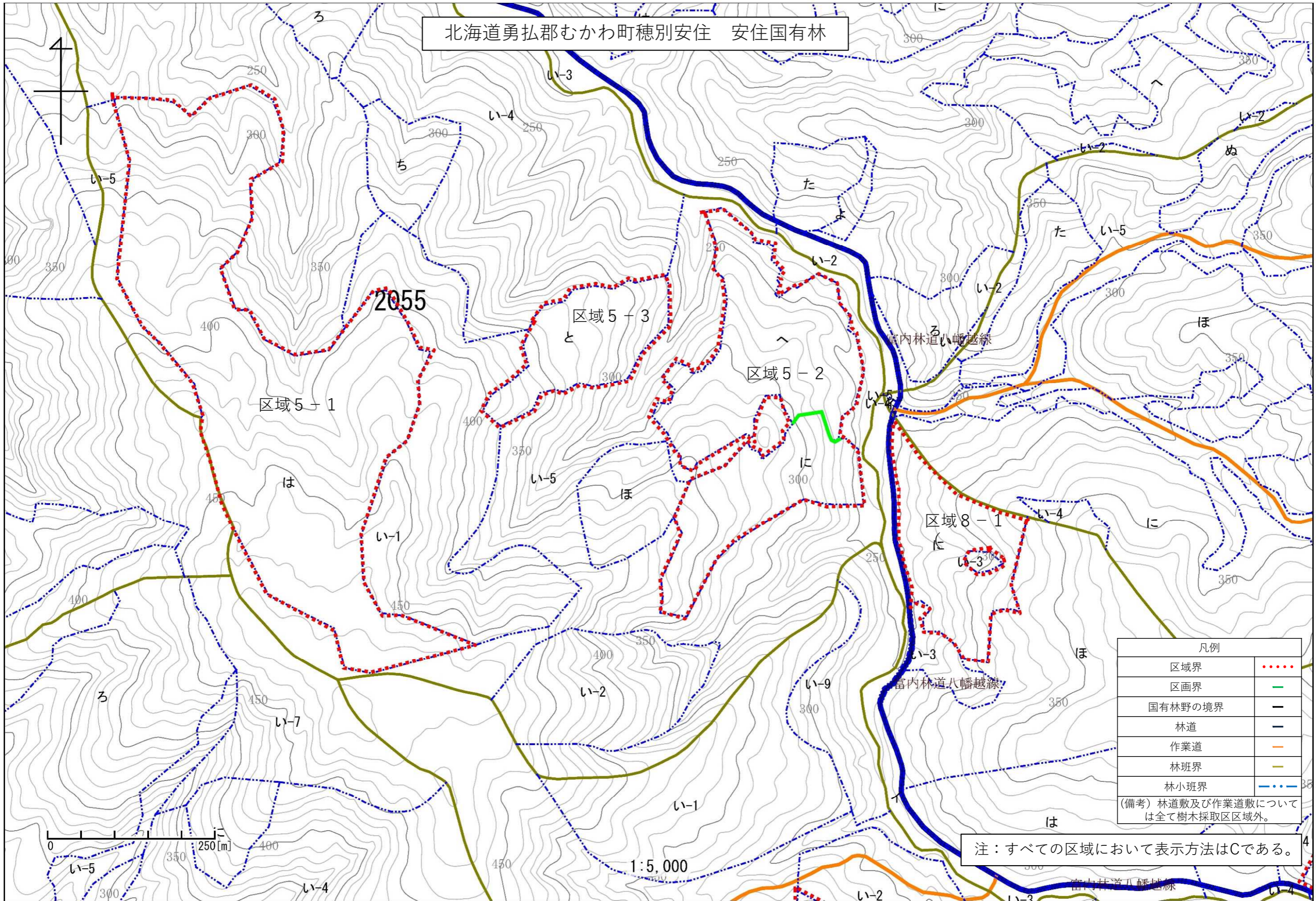
区域4-2

区域4-1

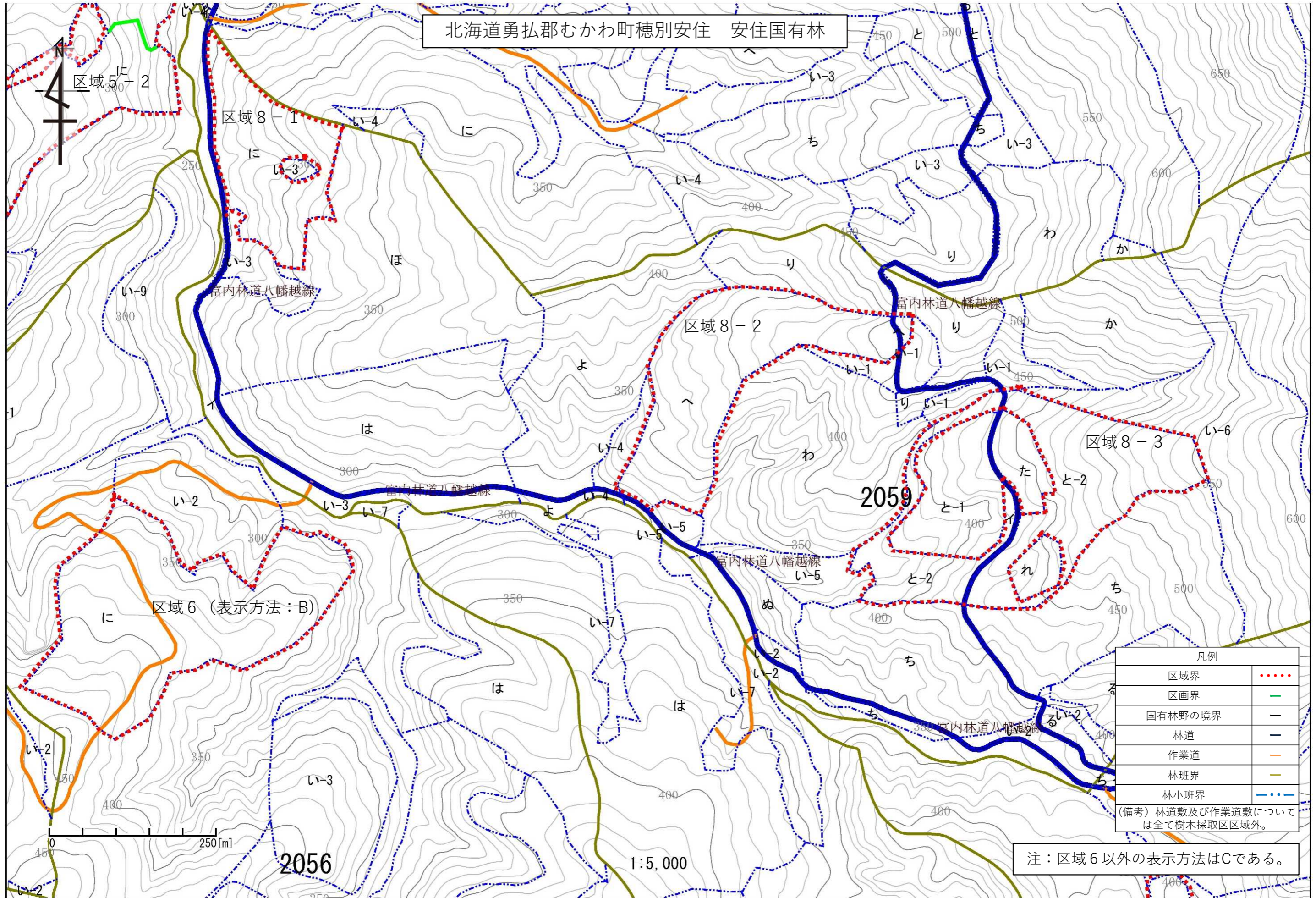
凡例	
区域界	.....
国有林野の境界	—
林道	—
作業道	—
林班界	—
林小班界	.....
(備考) 林道数及び作業道数については全て樹木採取区区域外。	

注：すべての区域において表示方法はCである。

1:5,000



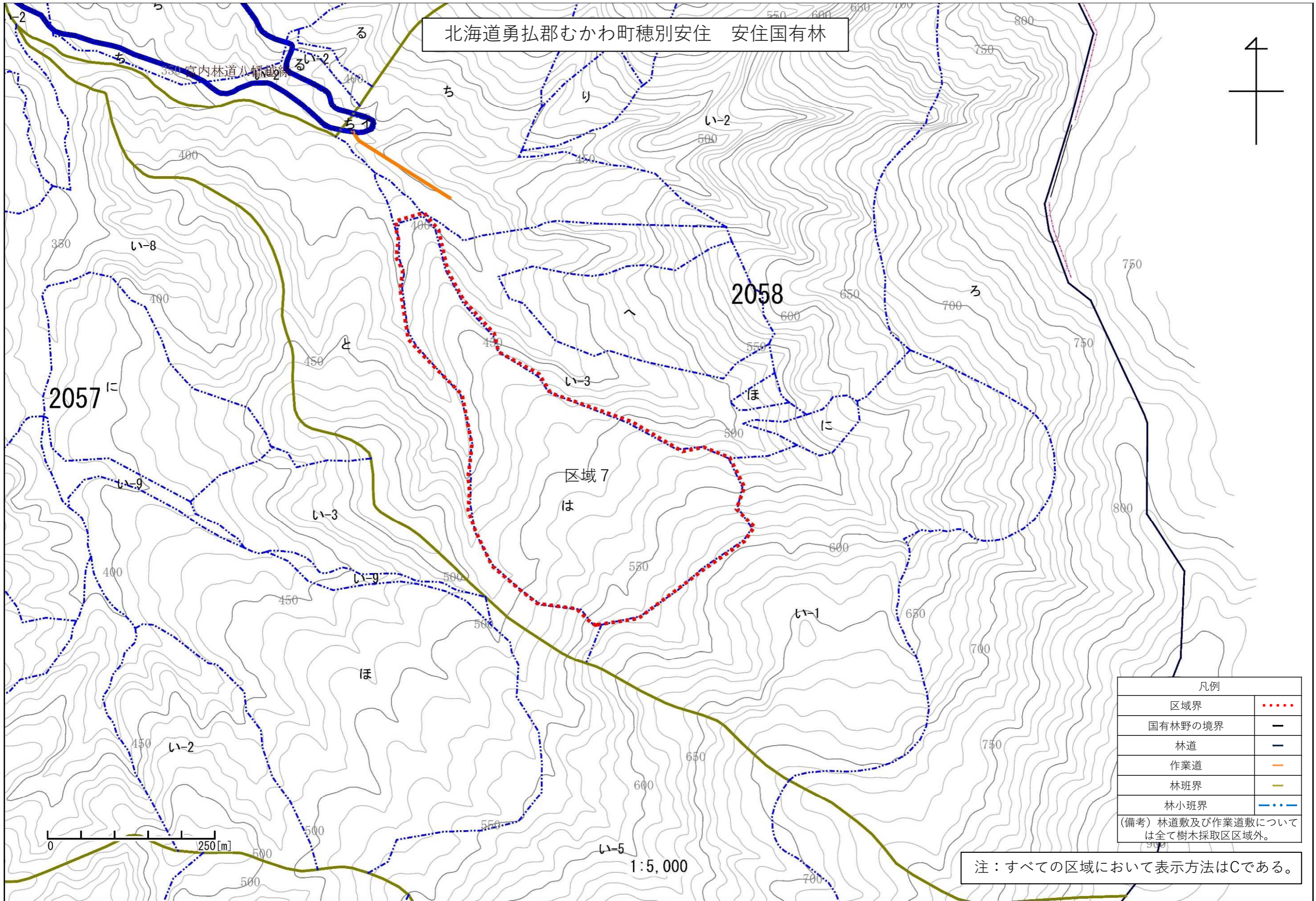
北海道勇払郡むかわ町穂別安住 安住国有林

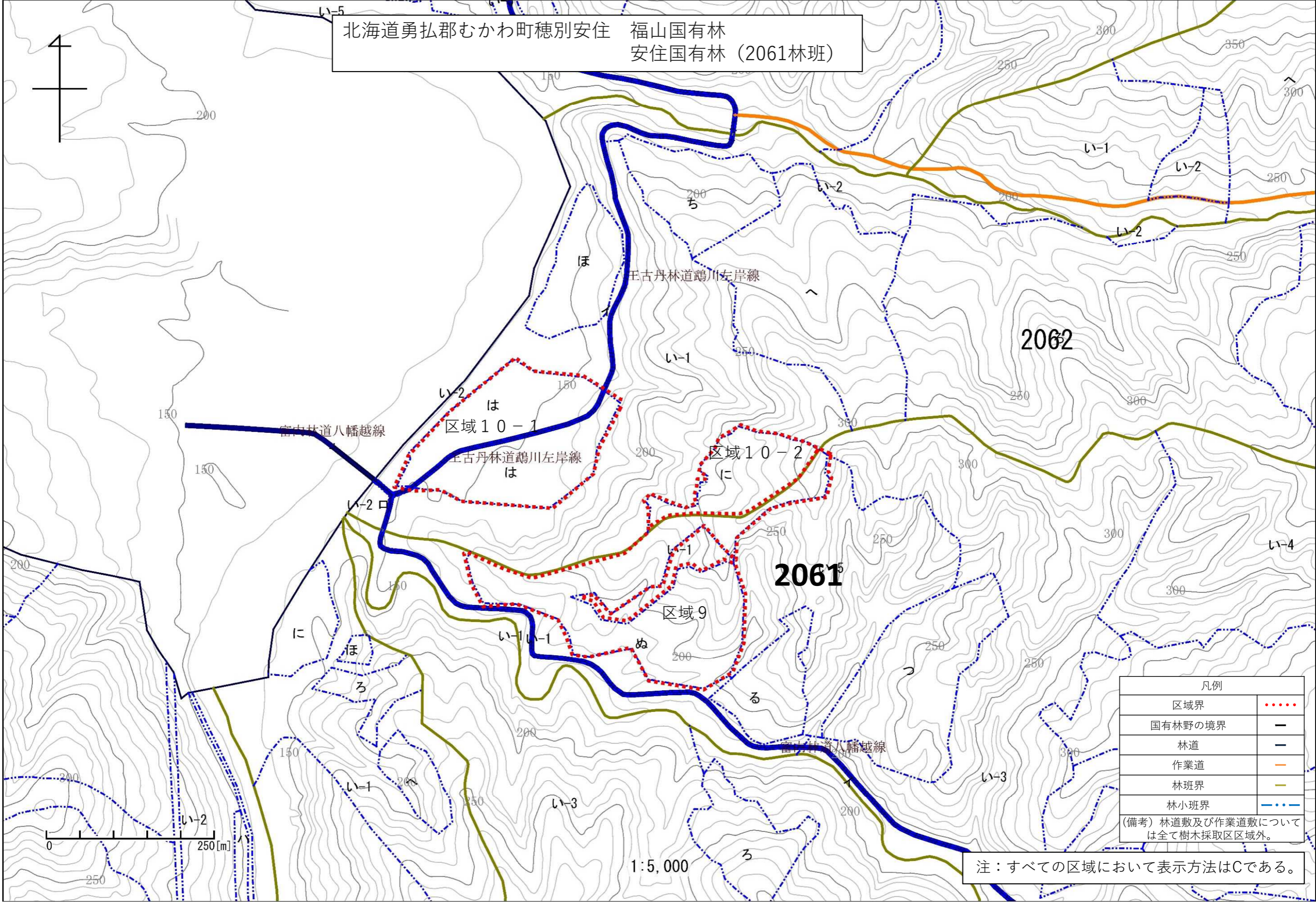


凡例	
区域界	.....
区画界	———
国有林野の境界	———
林道	———
作業道	———
林班界	———
林小班界	.....

(備考) 林道数及び作業道数については全て樹木採取区区域外。

注：区域 6 以外の表示方法は C である。





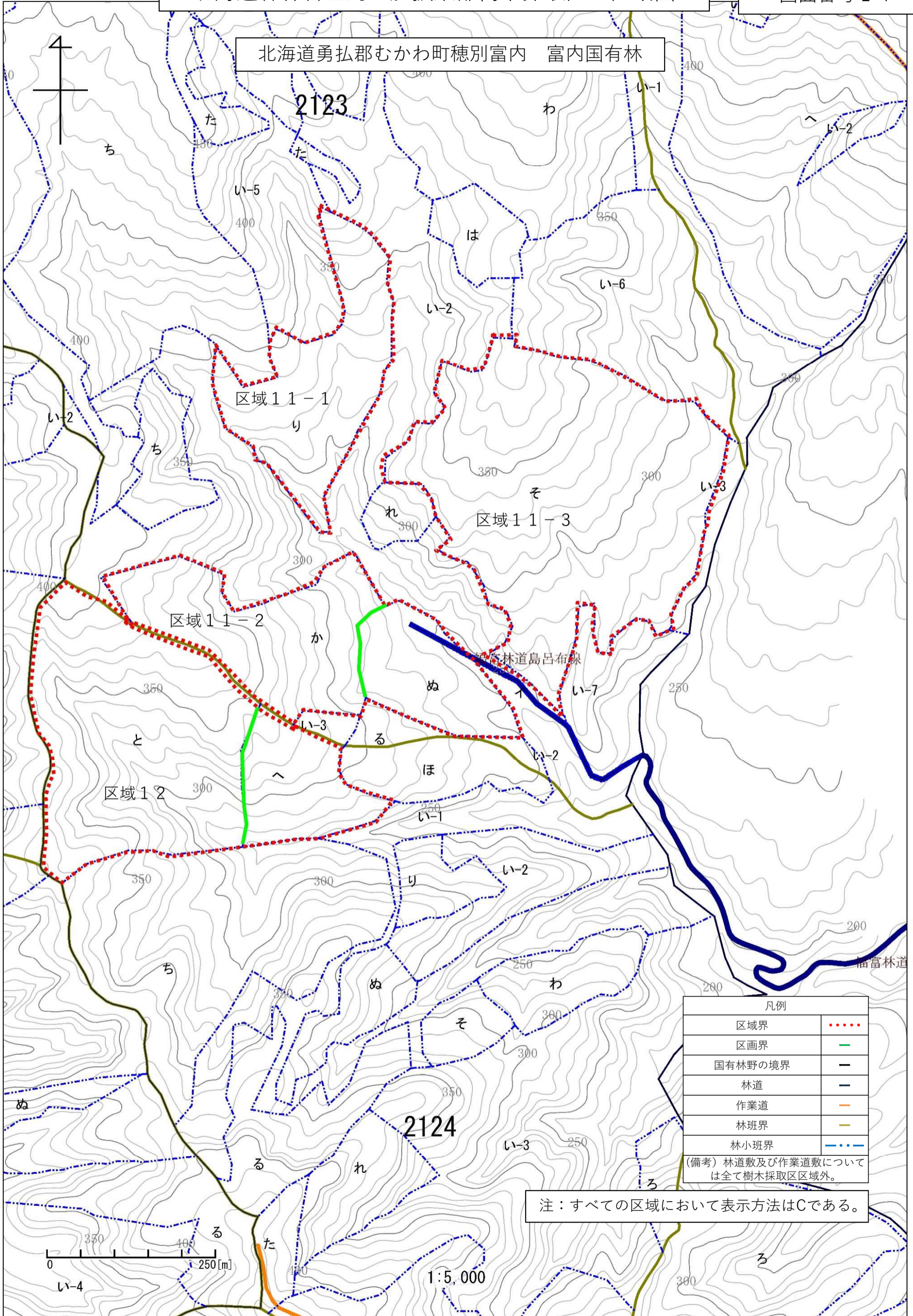
北海道勇払郡むかわ町穂別安住 福山国有林  
安住国有林 (2061林班)

凡例	
区域界	.....
国有林野の境界	—
林道	—
作業道	—
林班界	—
林小班界	.....

(備考) 林道数及び作業道数については全て樹木採取区区域外。

注：すべての区域において表示方法はCである。

北海道勇払郡むかわ町穂別富内 富内国有林



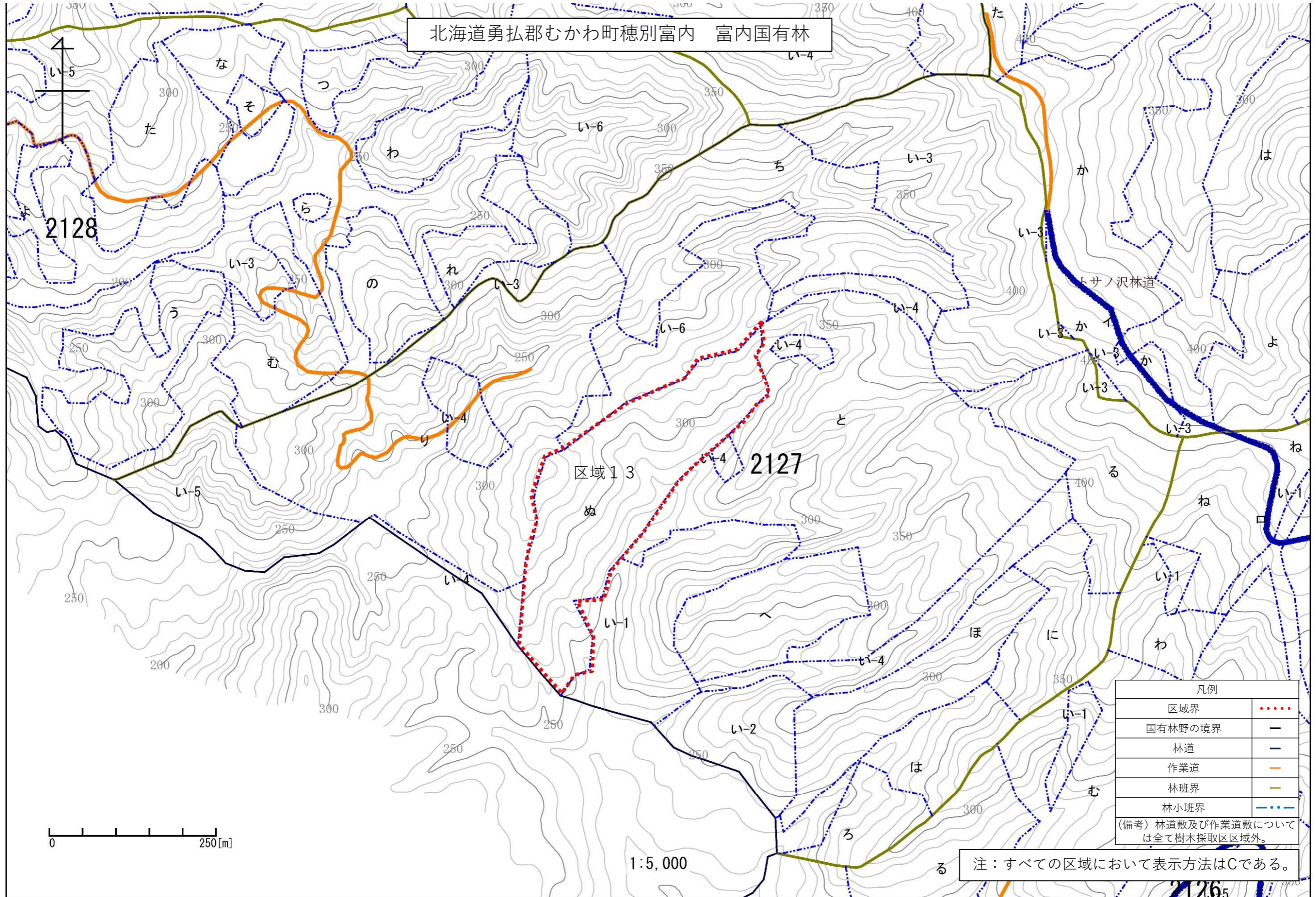
凡例	
区域界	.....
区画界	———
国有林野の境界	———
林道	———
作業道	———
林班界	———
林小班界	.....

(備考) 林道数及び作業道数については全て樹木採取区区域外。

注：すべての区域において表示方法はCである。



北海道勇払郡むかわ町穂別富内 富内国有林

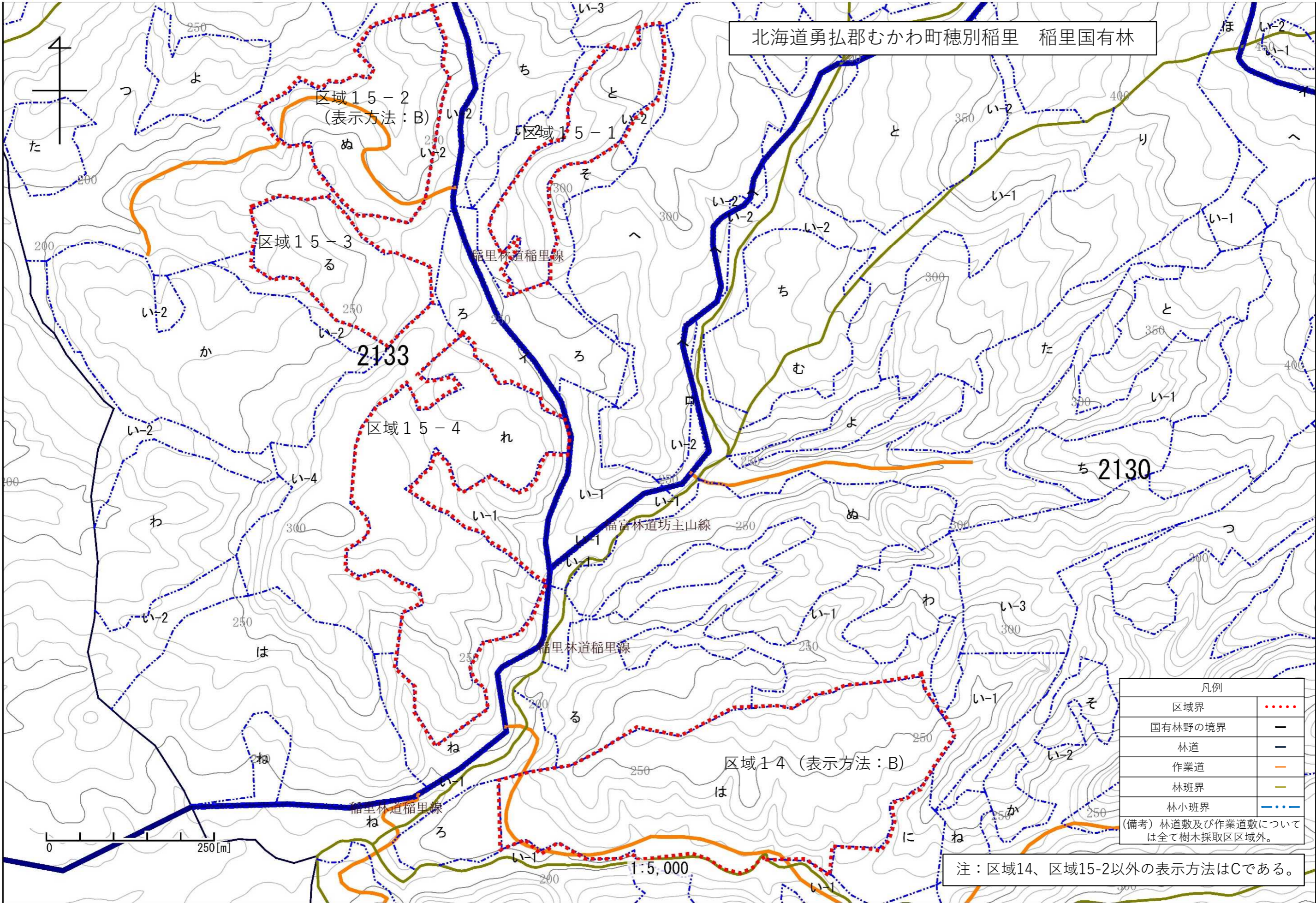


凡例	
区域界	.....
国有林野の境界	—
林道	—
作業道	—
林班界	—
林小班界	.....

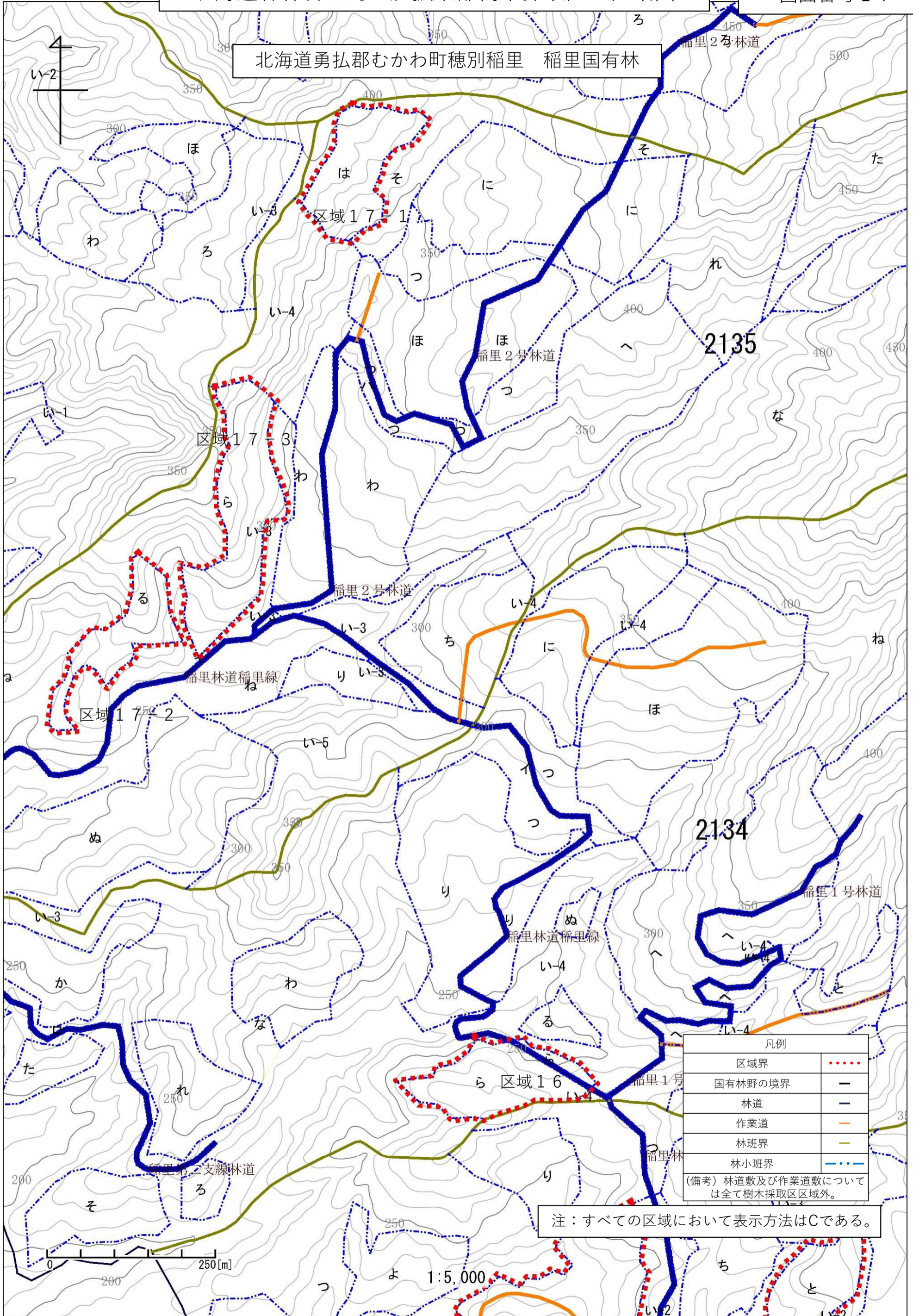
(備考) 林道敷及び作業道敷については全て樹木採取区区域外。

注：すべての区域において表示方法はCである。

北海道勇払郡むかわ町穂別稲里 稲里国有林

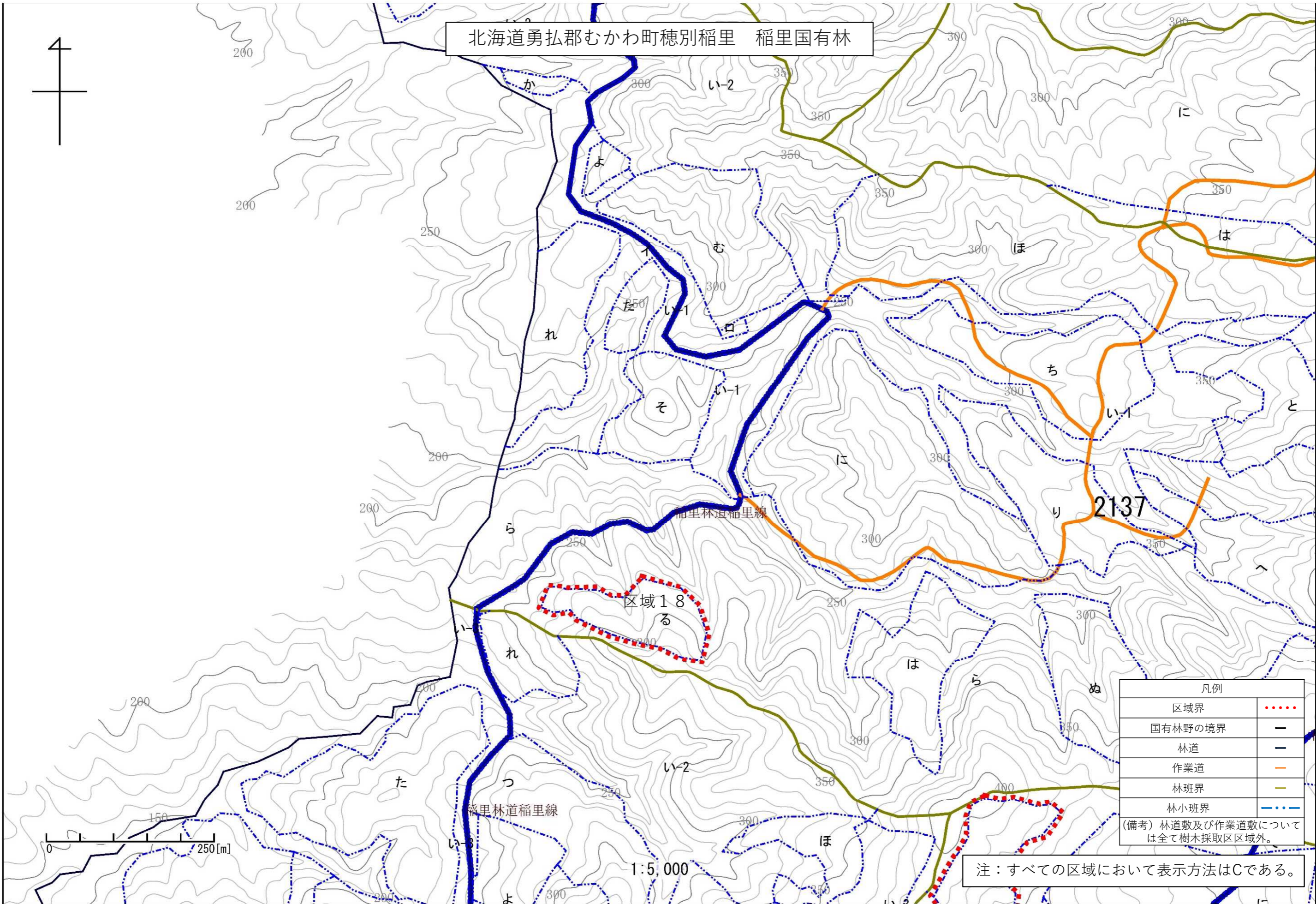


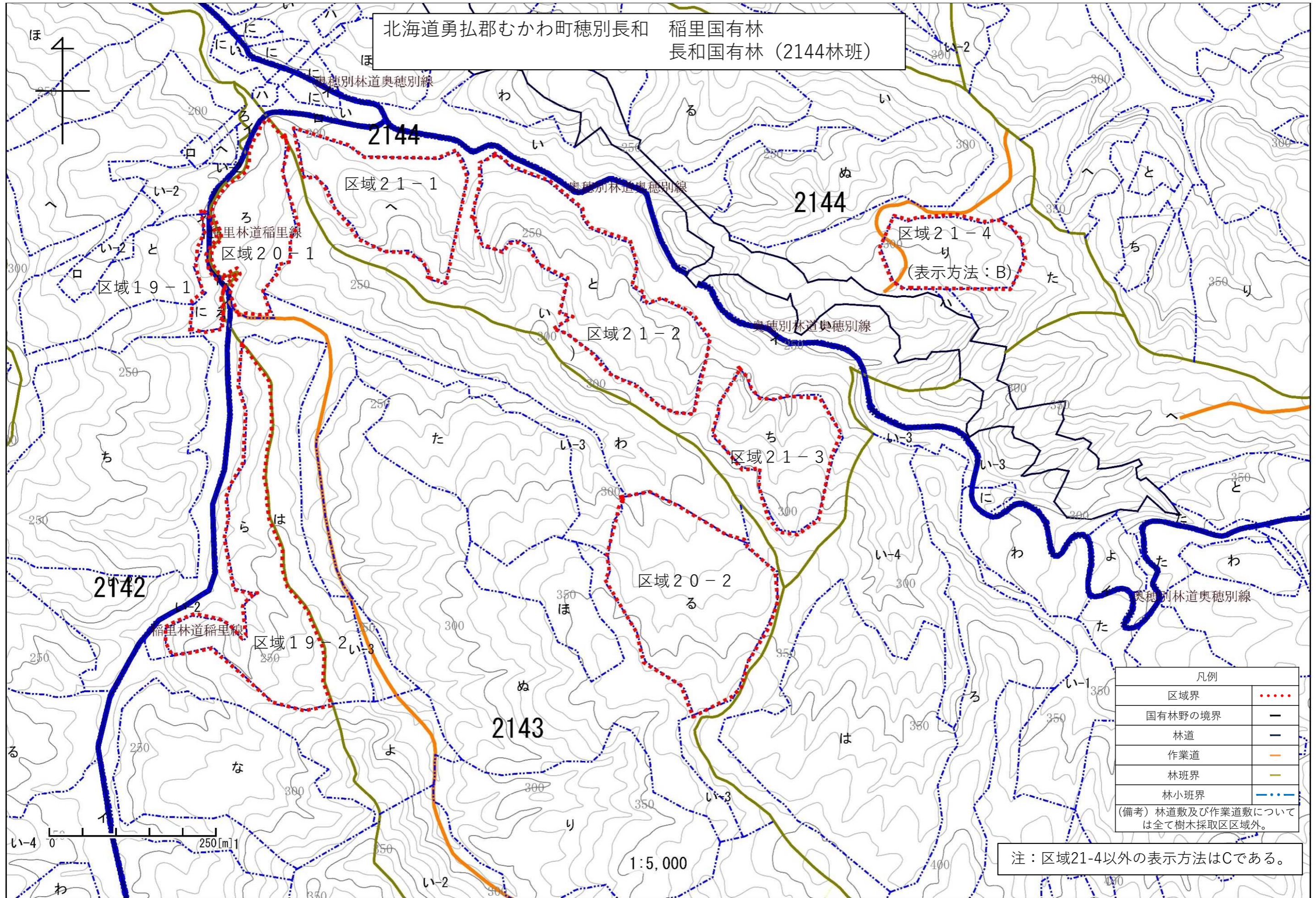
北海道勇払郡むかわ町穂別稲里 稲里国有林



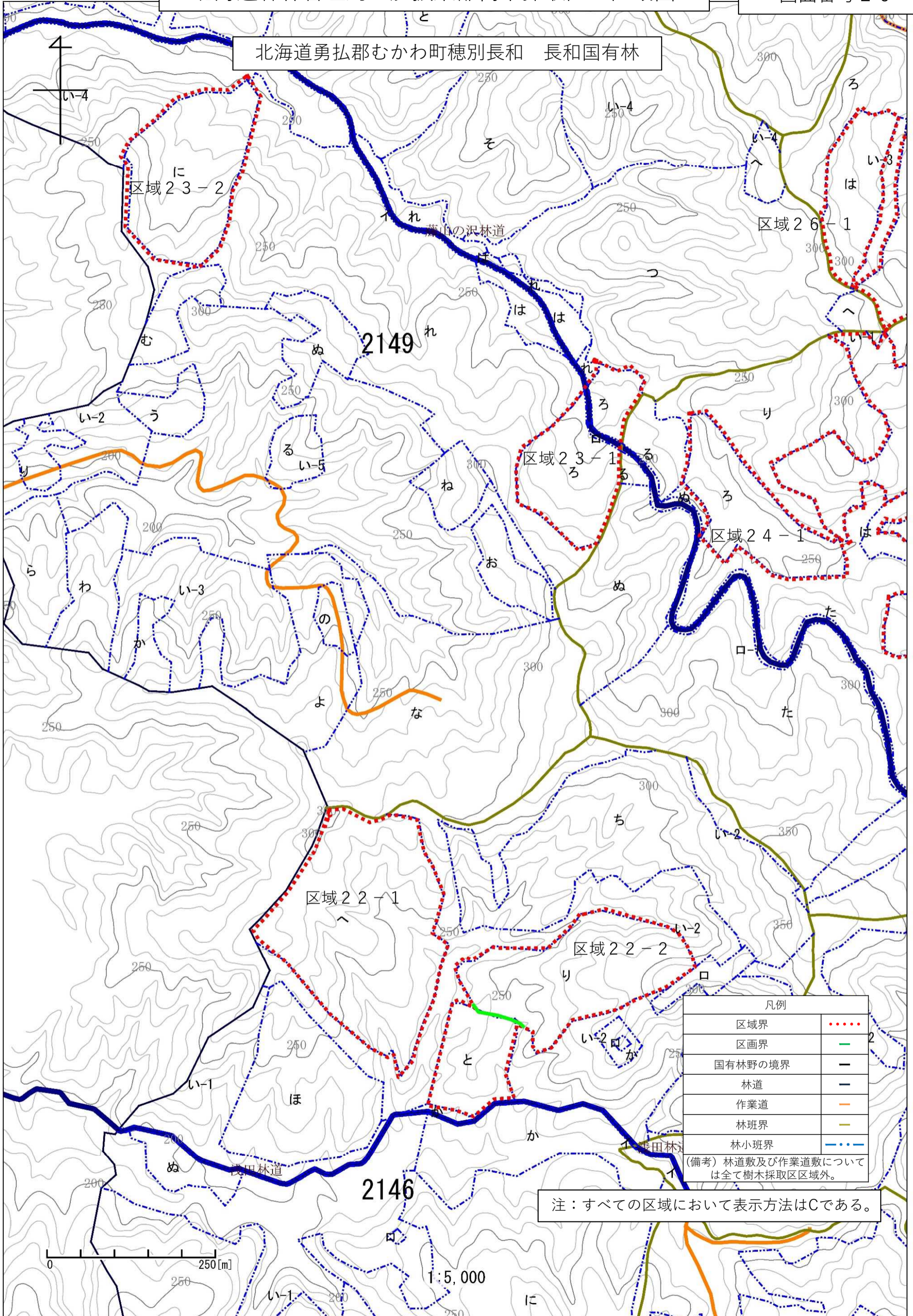
凡例	
区域界	.....
国有林野の境界	—
林道	—
作業道	—
林班界	—
林小班界	.....
(備考) 林道敷及び作業道敷については全て樹木採取区区域外。	

注：すべての区域において表示方法はCである。





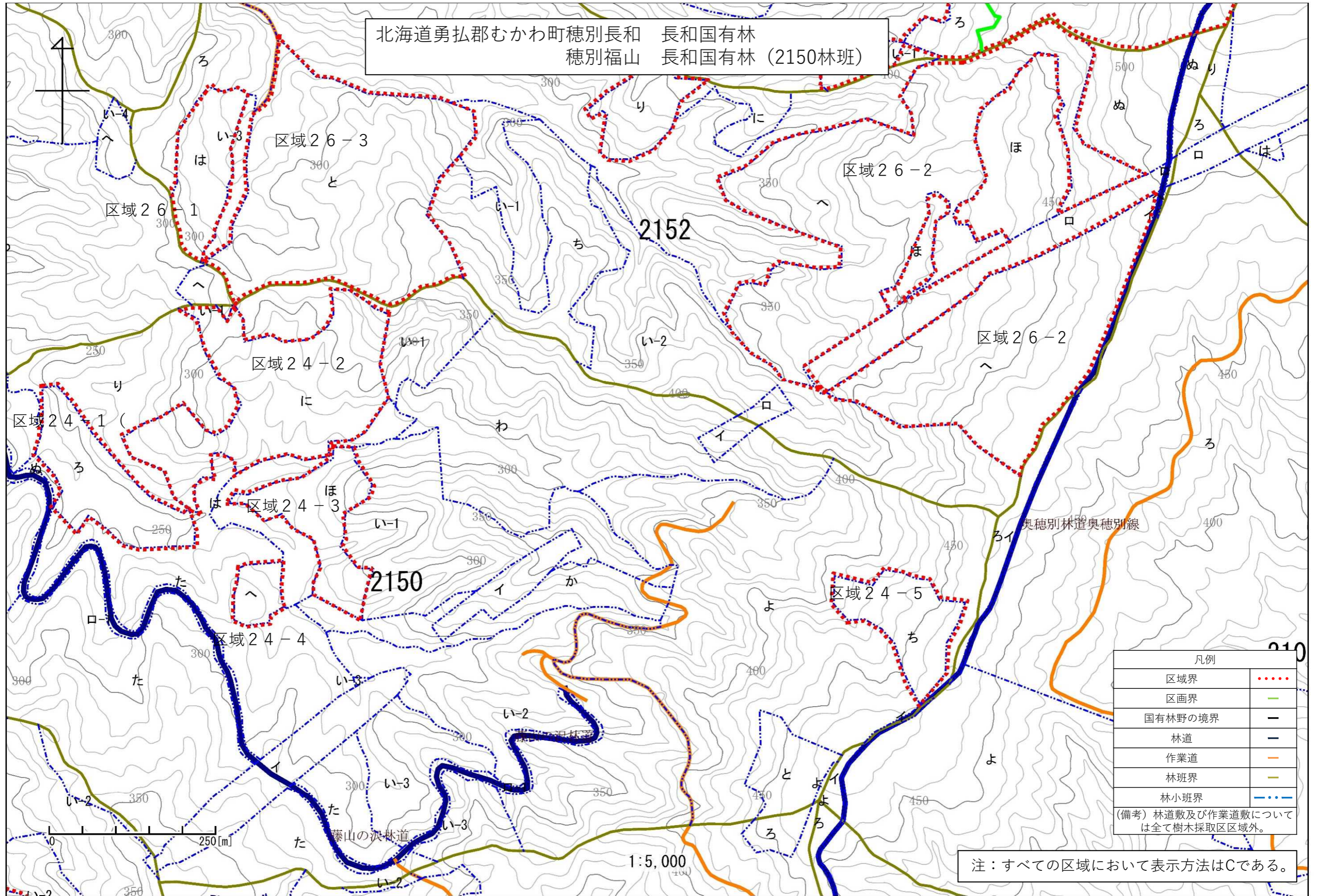
北海道勇払郡むかわ町穂別長和 長和国有林



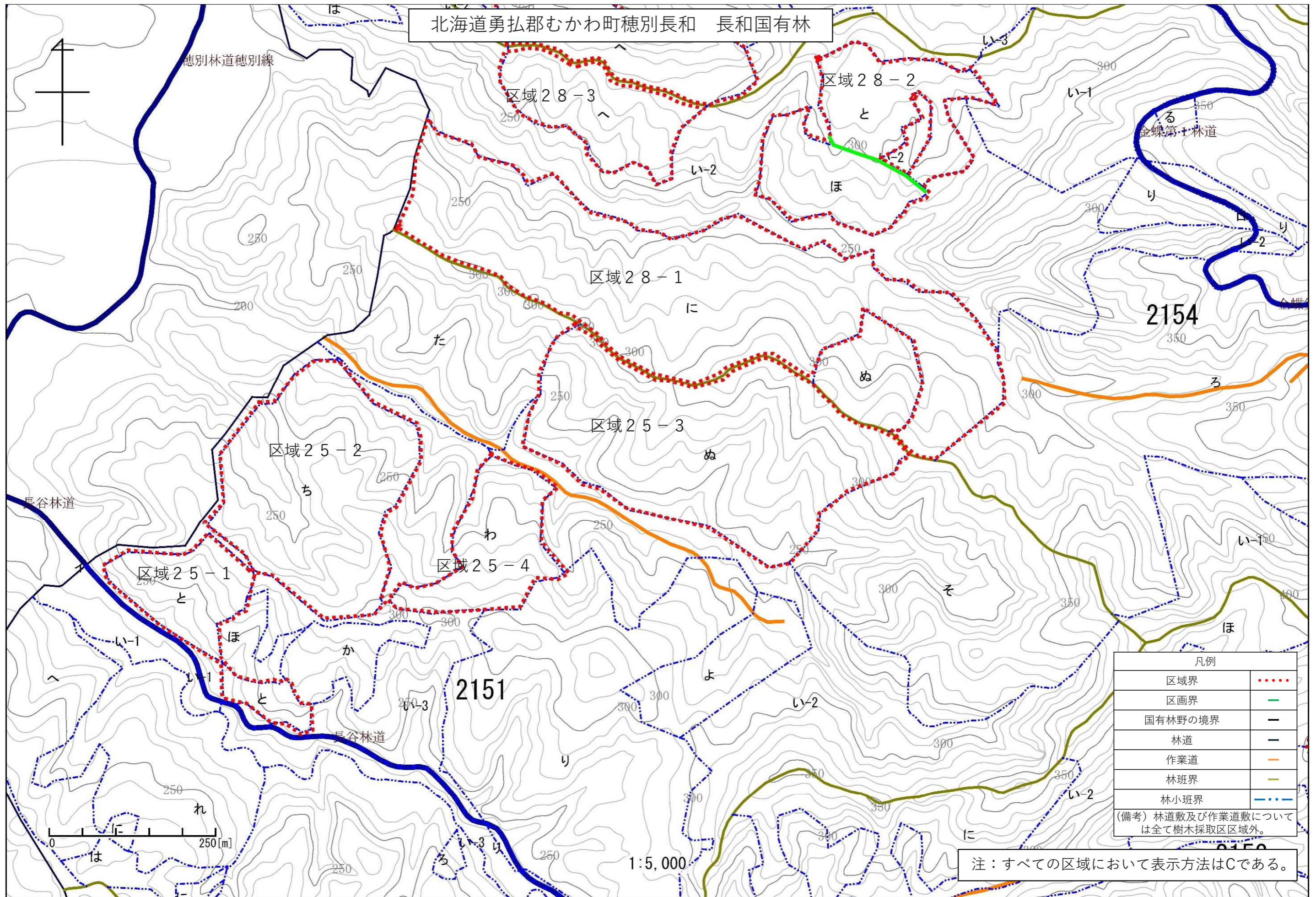
凡例	
区域界	.....
区画界	———
国有林野の境界	———
林道	———
作業道	———
林班界	———
林小班界	- - - - -

(備考) 林道数及び作業道数については全て樹木採取区区域外。

注：すべての区域において表示方法はCである。



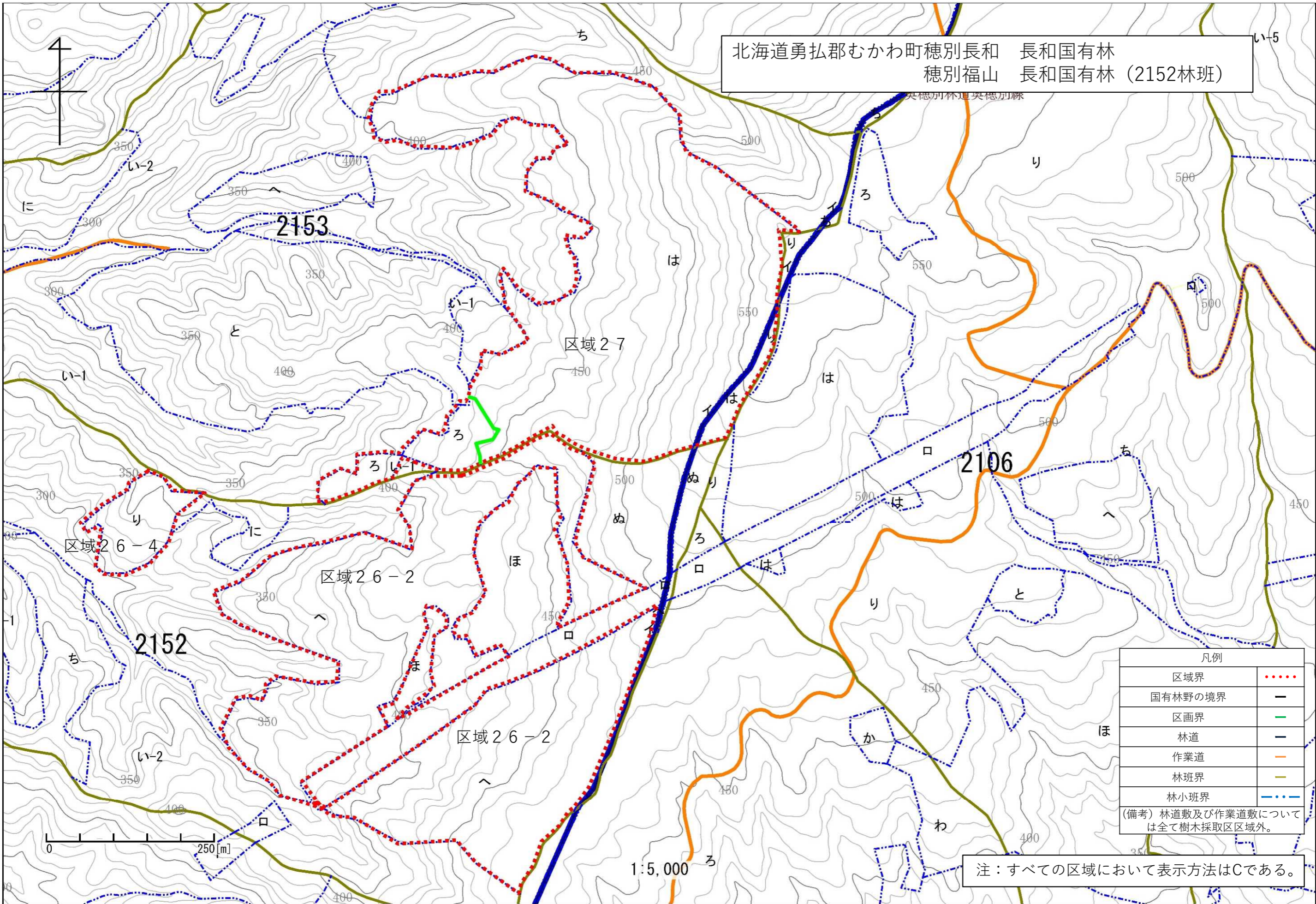
北海道勇払郡むかわ町穂別長和 長和国有林



凡例	
区域界	.....
区画界	———
国有林野の境界	———
林道	———
作業道	———
林班界	———
林小班界	.....
(備考) 林道敷及び作業道敷については全て樹木採取区区域外。	

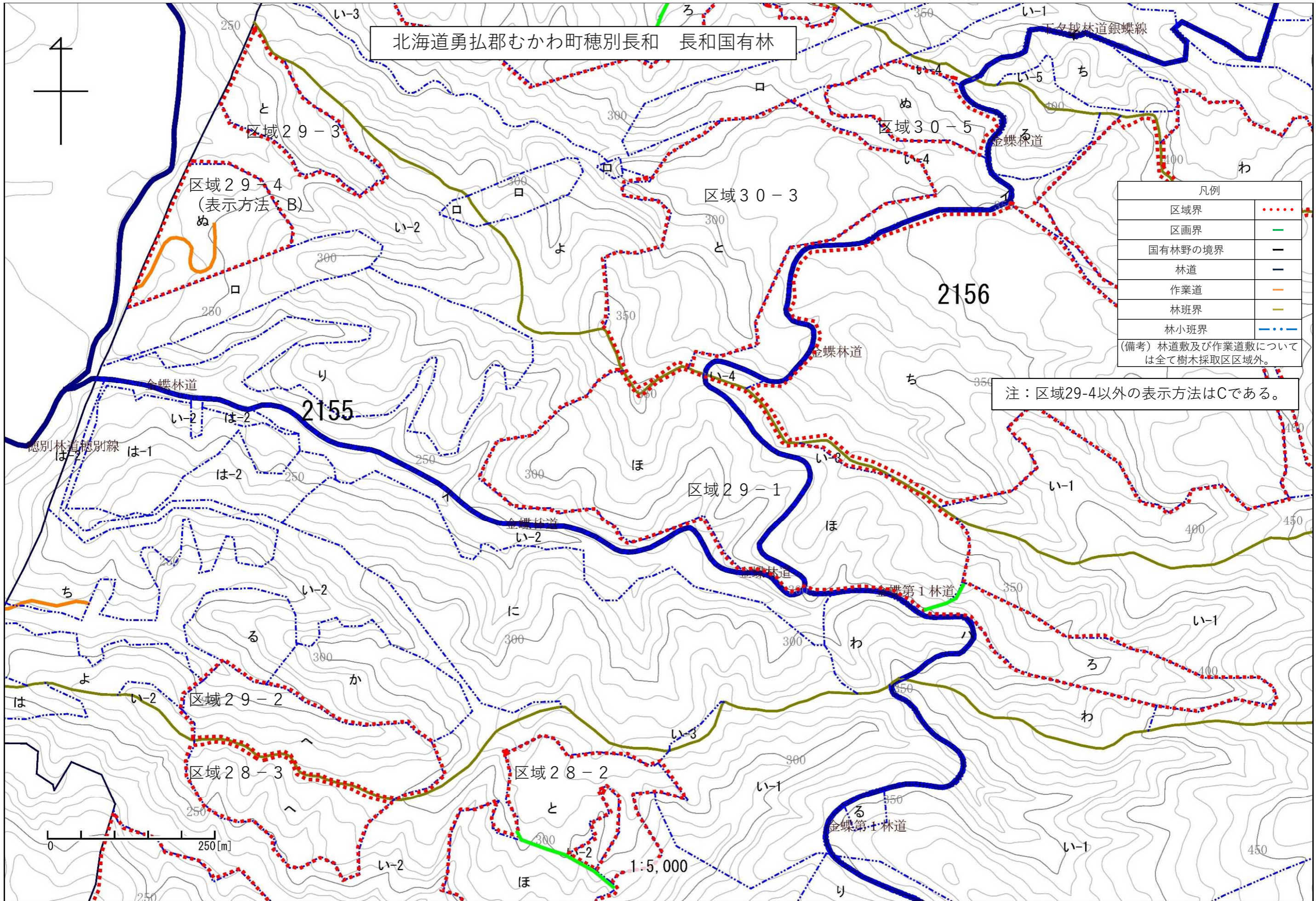


北海道勇払郡むかわ町穂別長和 長和国有林  
穂別福山 長和国有林 (2152林班)



凡例	
区域界	.....
国有林野の境界	—
区画界	—
林道	—
作業道	—
林班界	—
林小班界	.....
(備考) 林道敷及び作業道敷については全て樹木採取区区域外。	

注：すべての区域において表示方法はCである。



北海道勇払郡むかわ町穂別長和 長和国有林

凡例	
区域界	.....
区画界	—
国有林野の境界	—
林道	—
作業道	—
林班界	—
林小班界	.....

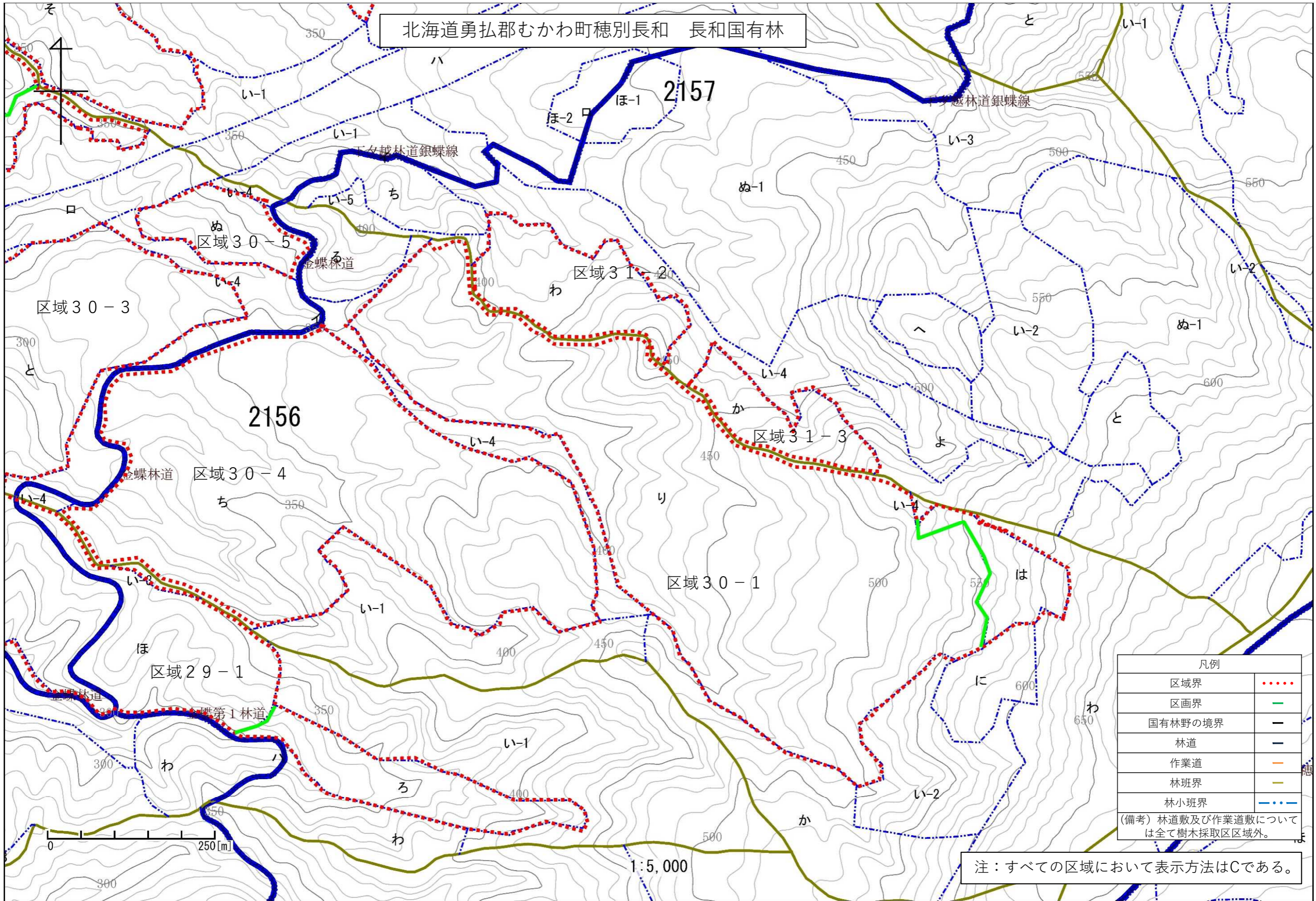
(備考) 林道数及び作業道数については全て樹木採取区区域外。

注：区域29-4以外の表示方法はCである。

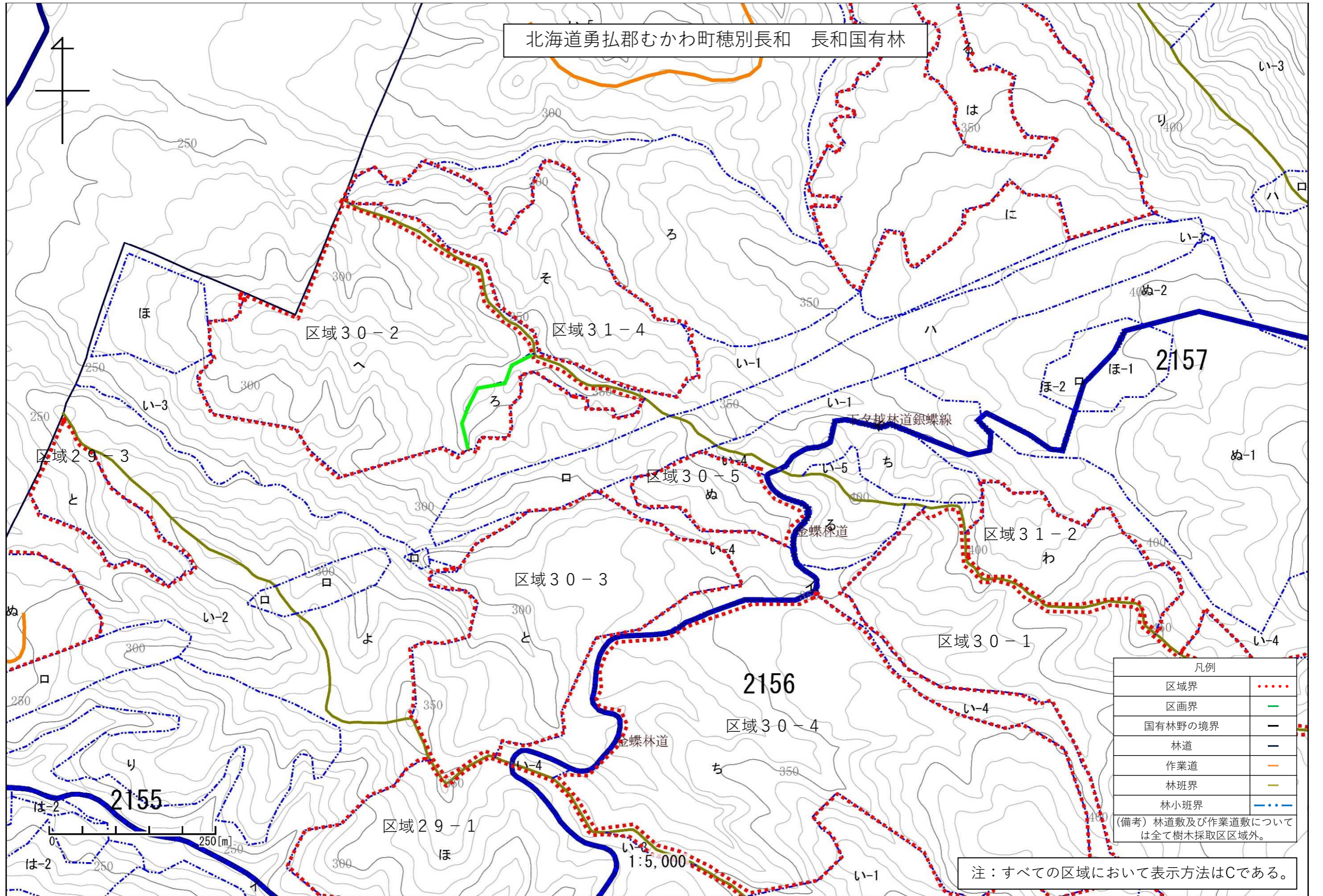


0 250[m]

1:5,000



北海道勇払郡むかわ町穂別長和 長和国有林

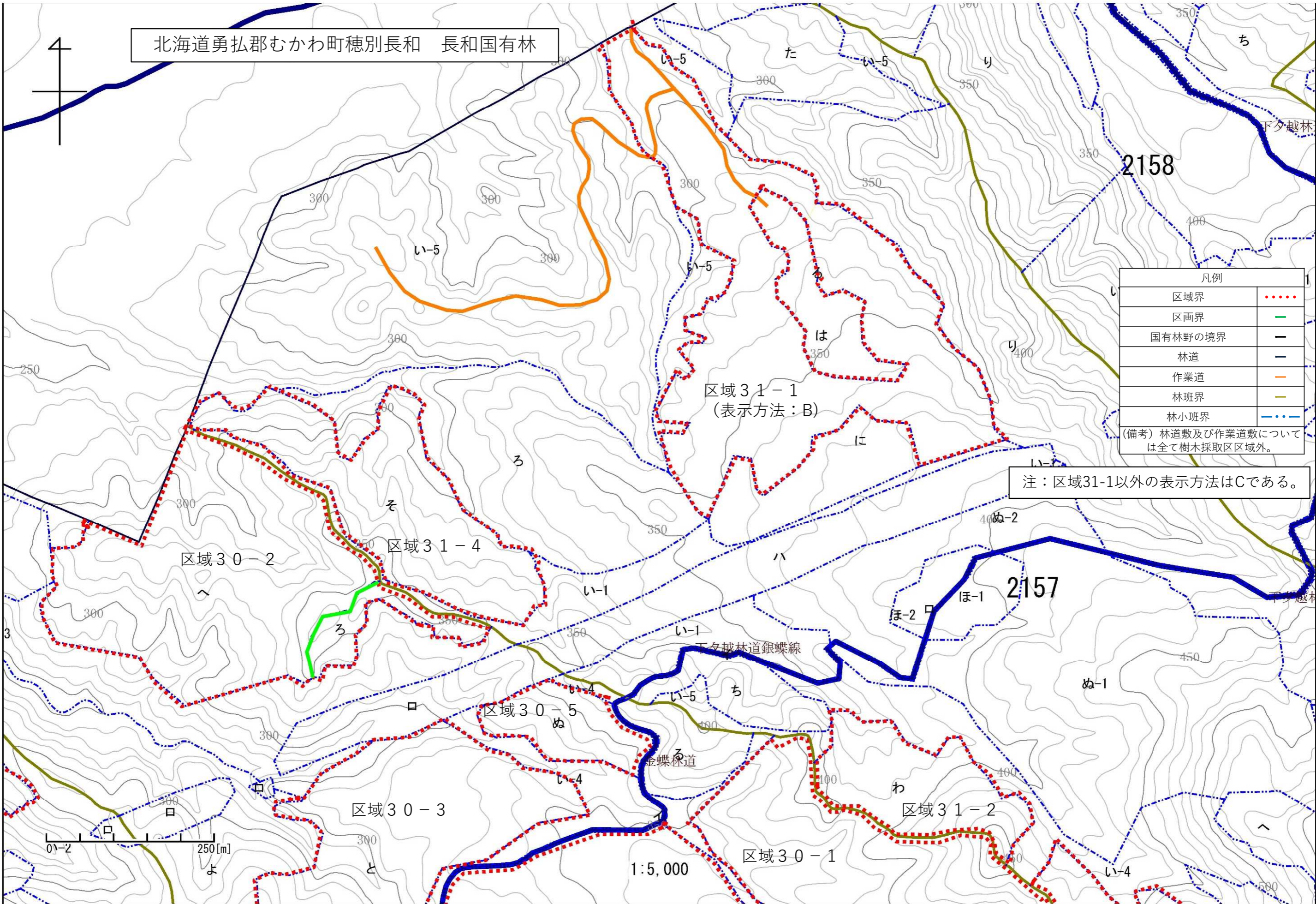


凡例	
区域界	.....
区画界	———
国有林野の境界	—+—
林道	———
作業道	———
林班界	———
林小班界	.....

(備考) 林道敷及び作業道敷については全て樹木採取区区域外。

注：すべての区域において表示方法はCである。

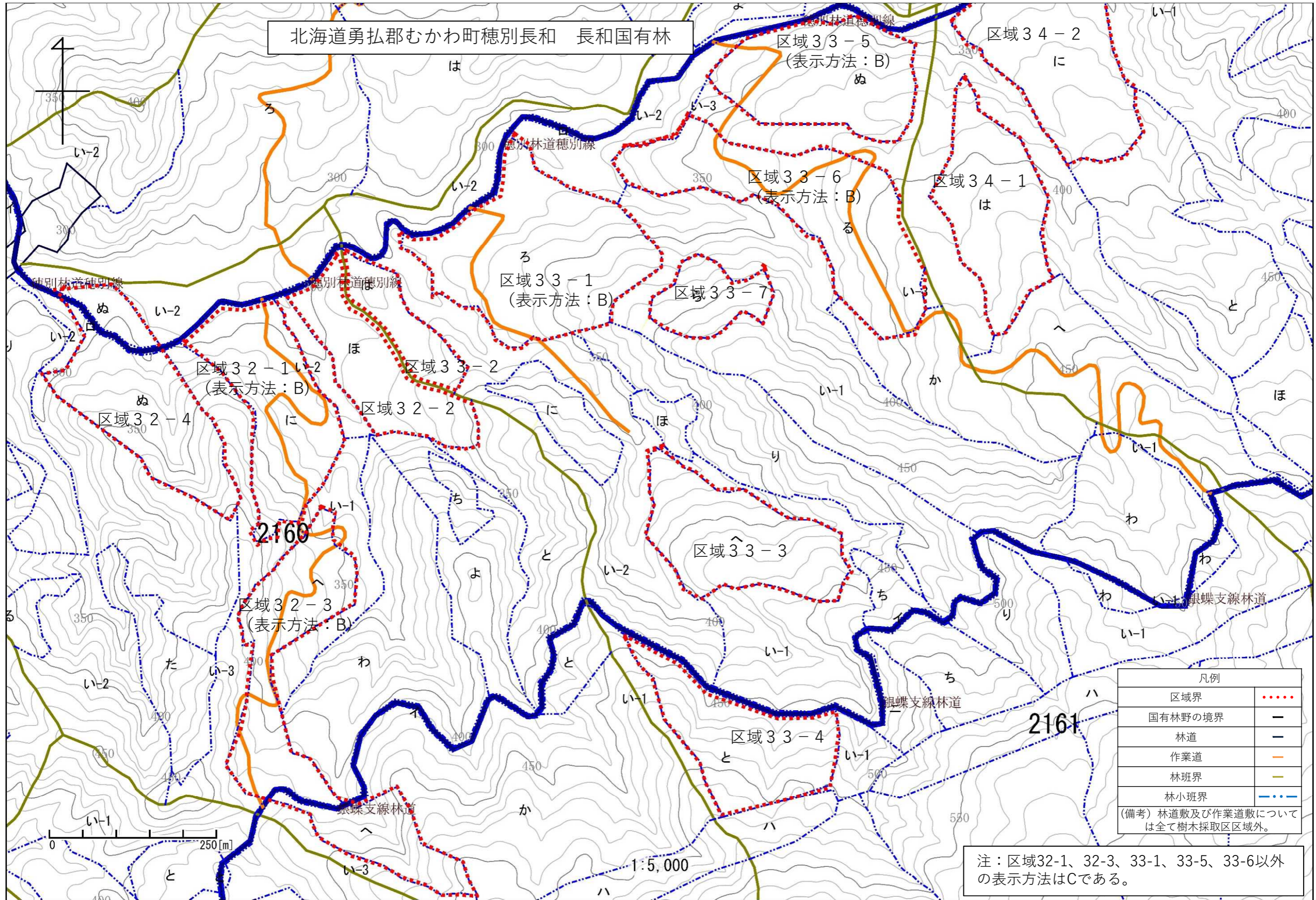
北海道勇払郡むかわ町穂別長和 長和国有林

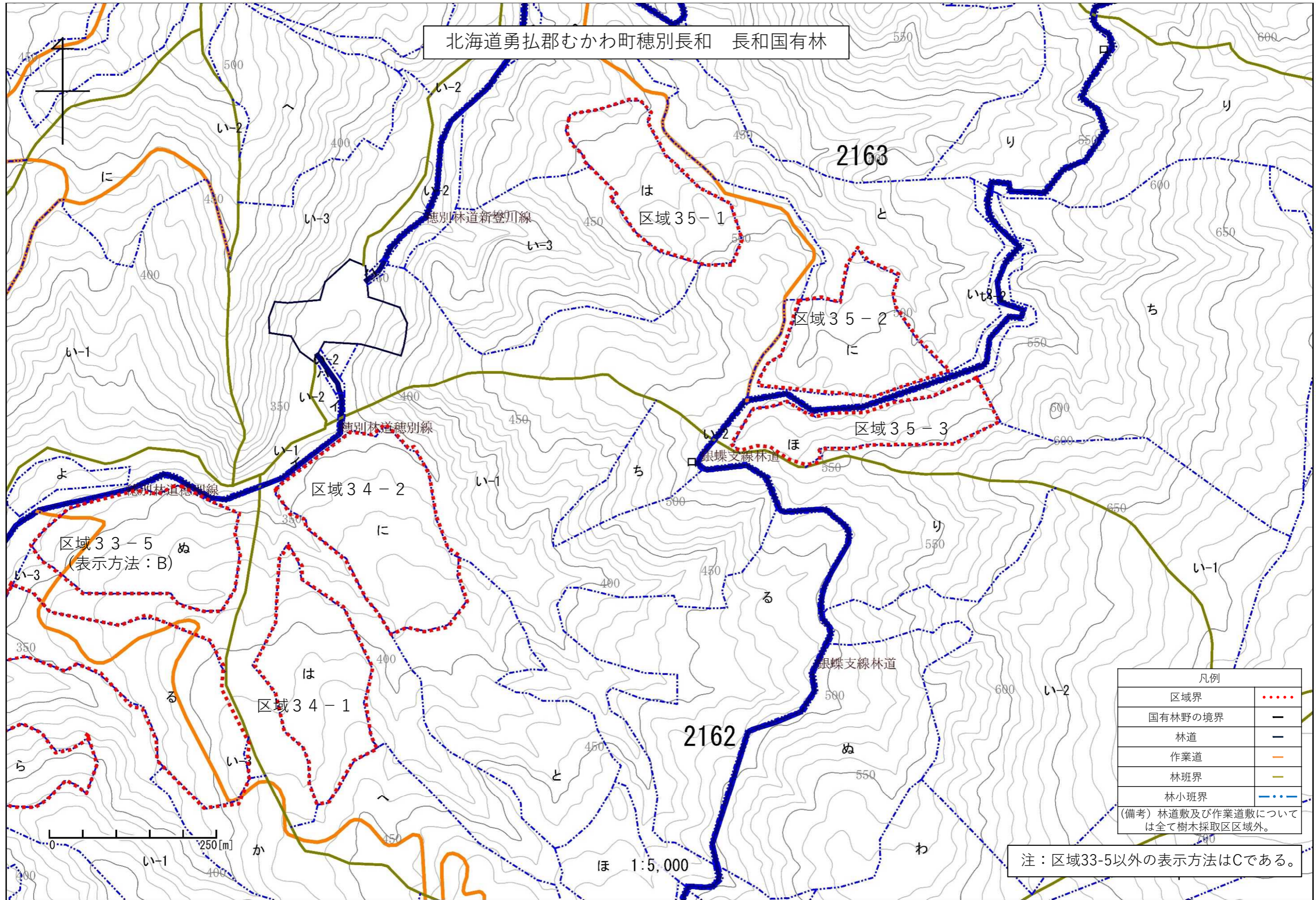


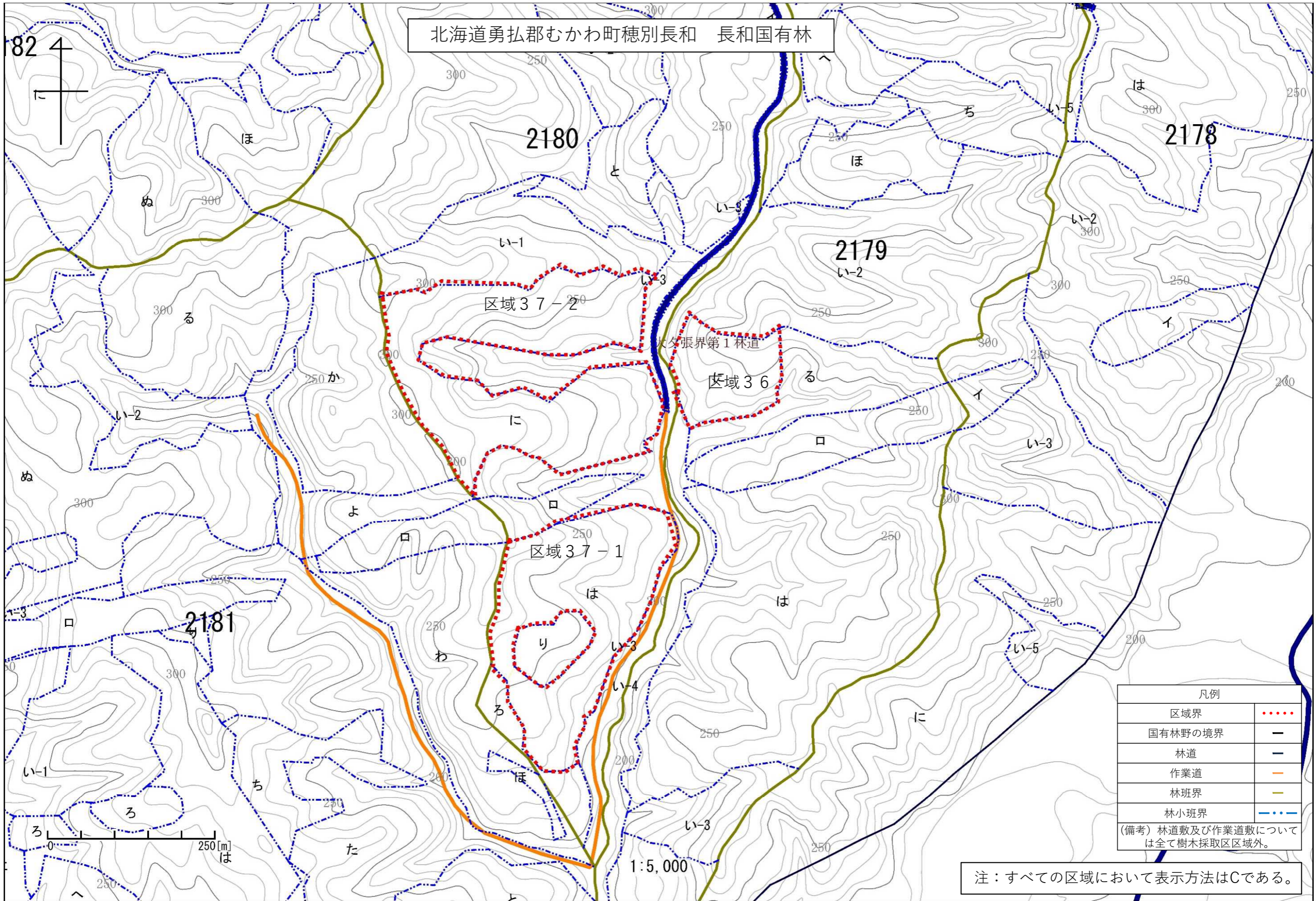
凡例	
区域界	.....
区画界	——
国有林野の境界	——
林道	——
作業道	——
林班界	——
林小班界	.....

(備考) 林道敷及び作業道敷については全て樹木採取区区域外。

注：区域31-1以外の表示方法はCである。

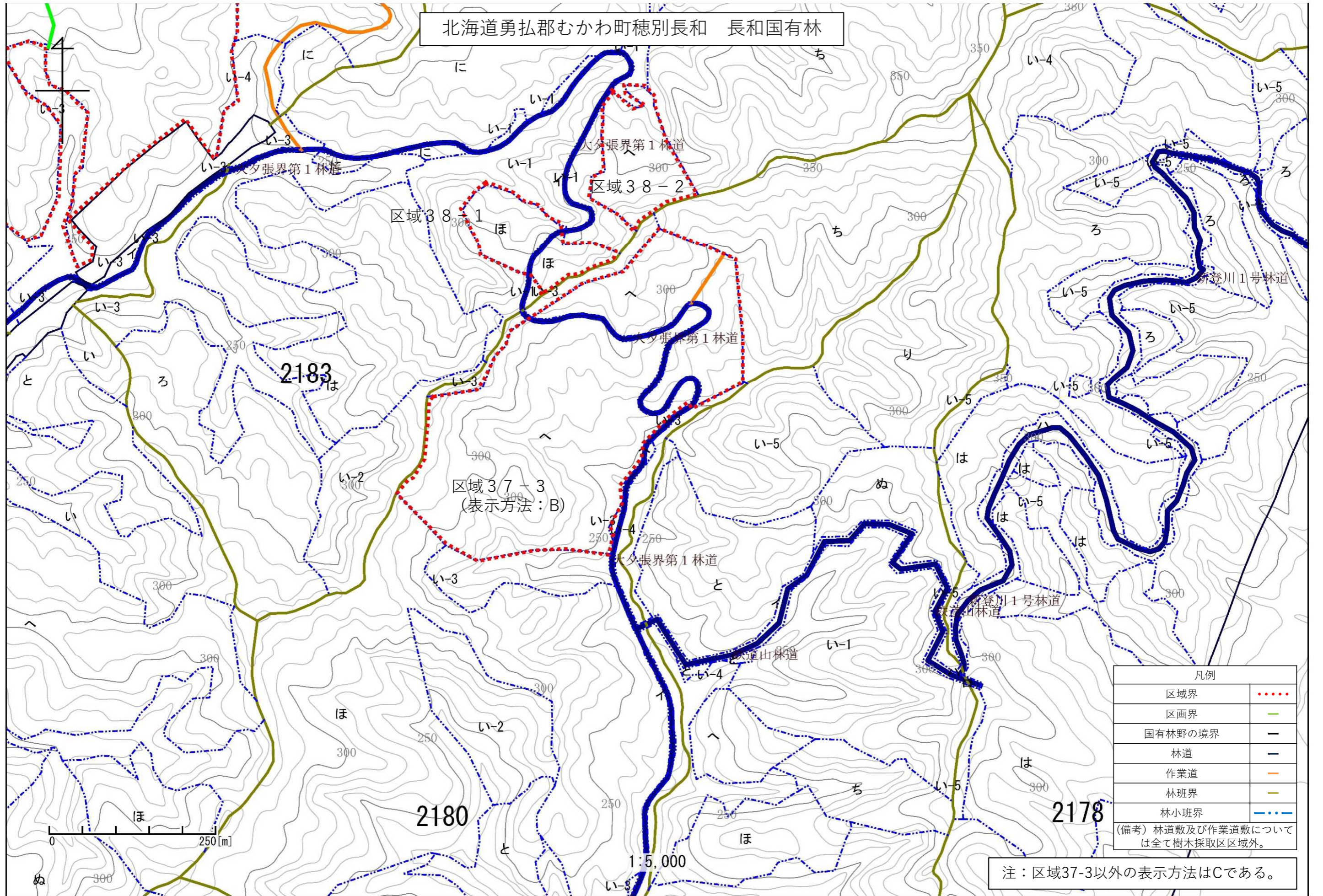








北海道勇払郡むかわ町穂別長和 長和国有林

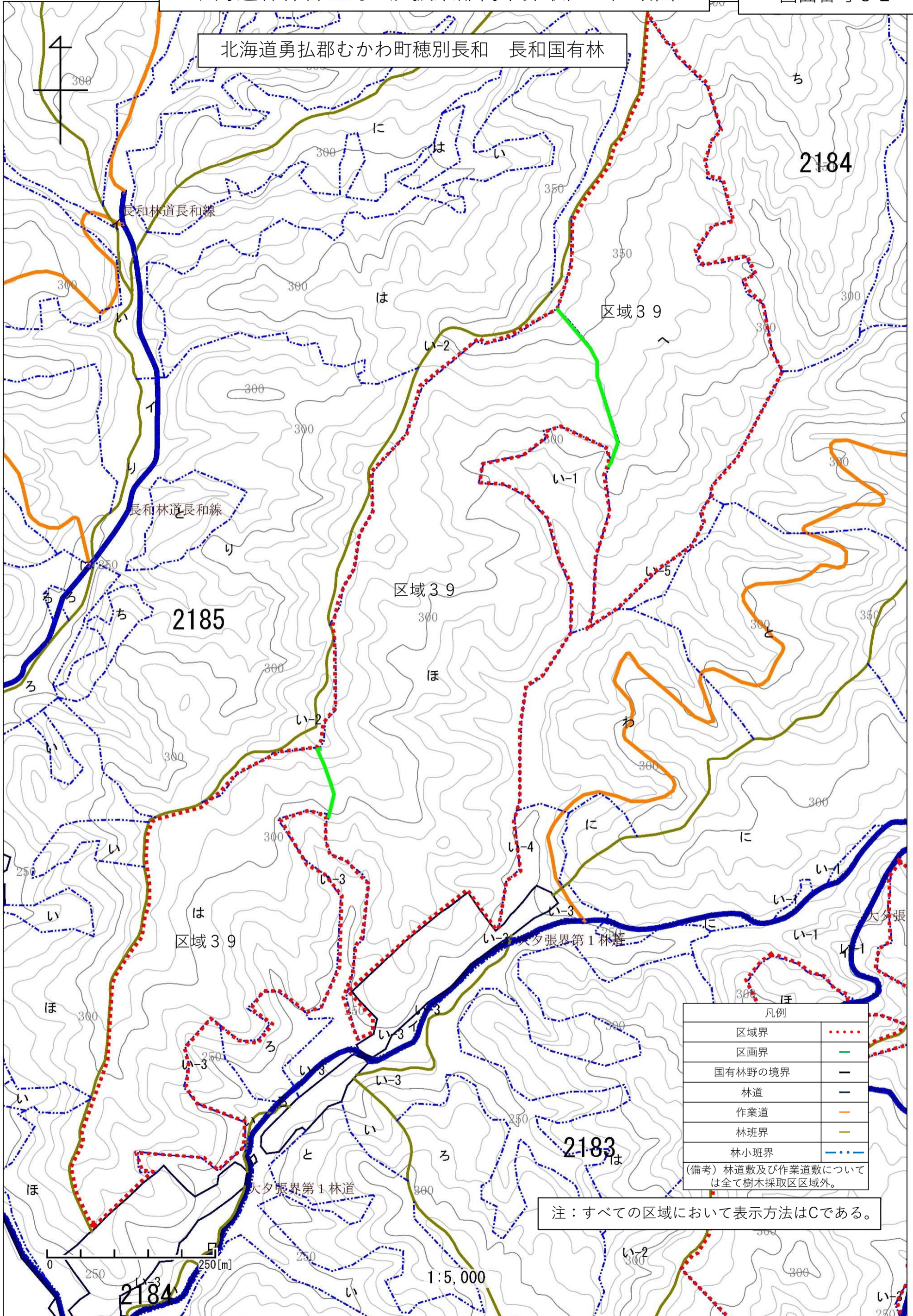


凡例	
区域界	.....
区画界	—
国有林野の境界	—
林道	—
作業道	—
林班界	—
林小班界	.....

(備考) 林道敷及び作業道敷については全て樹木採取区区域外。

注：区域37-3以外の表示方法はCである。

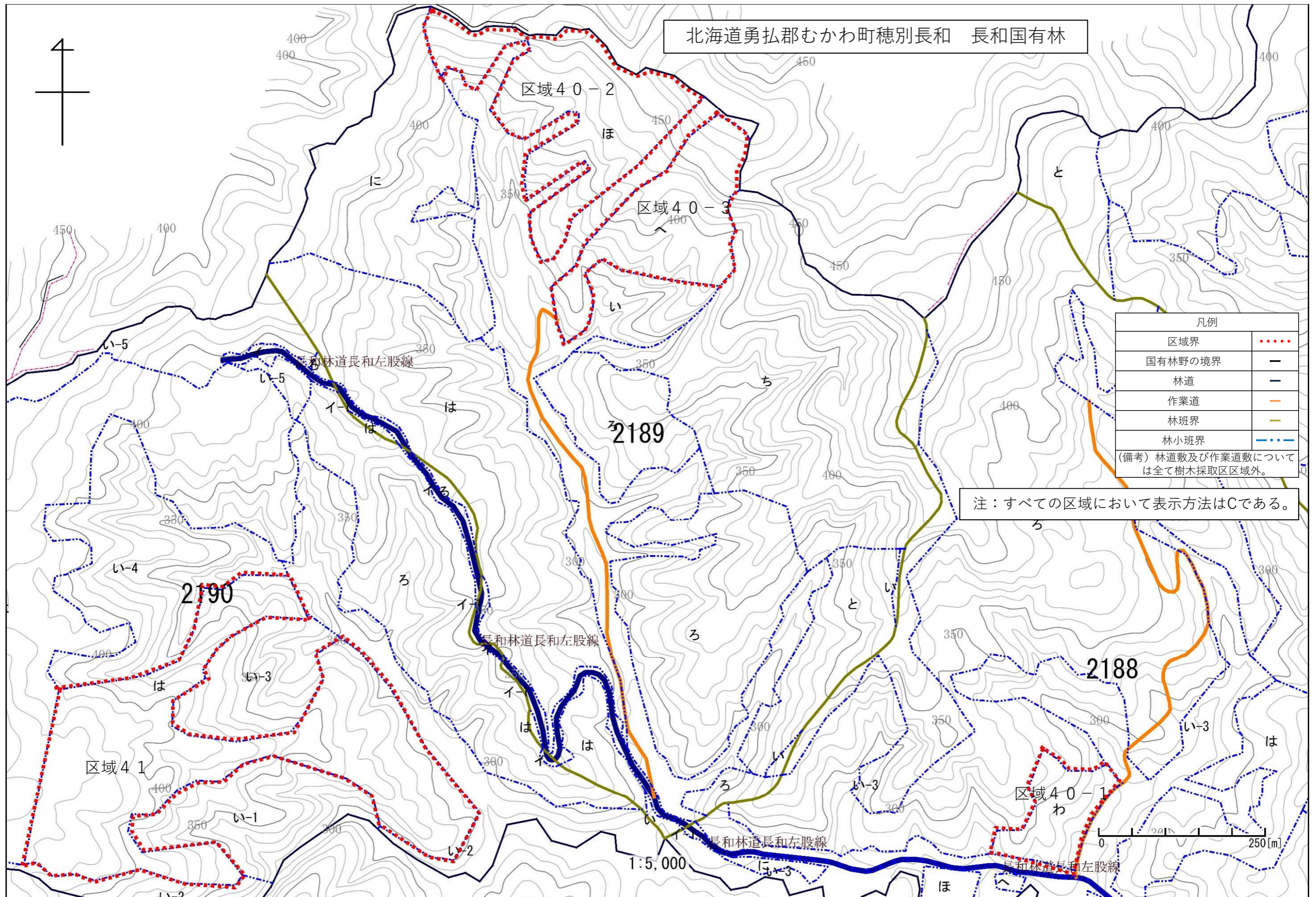
北海道勇払郡むかわ町穂別長和 長和国有林



凡例	
区域界	.....
区画界	——
国有林野の境界	——
林道	——
作業道	——
林班界	——
林小班界	.....

(備考) 林道数及び作業道数については全て樹木採取区区域外。

注：すべての区域において表示方法はCである。



北海道勇払郡むかわ町穂別長和 長和国有林

凡例	
区域界	.....
国有林野の境界	—
林道	—
作業道	—
林班界	—
林小班界	.....
(備考) 林道数及び作業道数については全て樹木採取区区域外。	

注: すべての区域において表示方法はCである。

1:5,000

0 200 250[m]